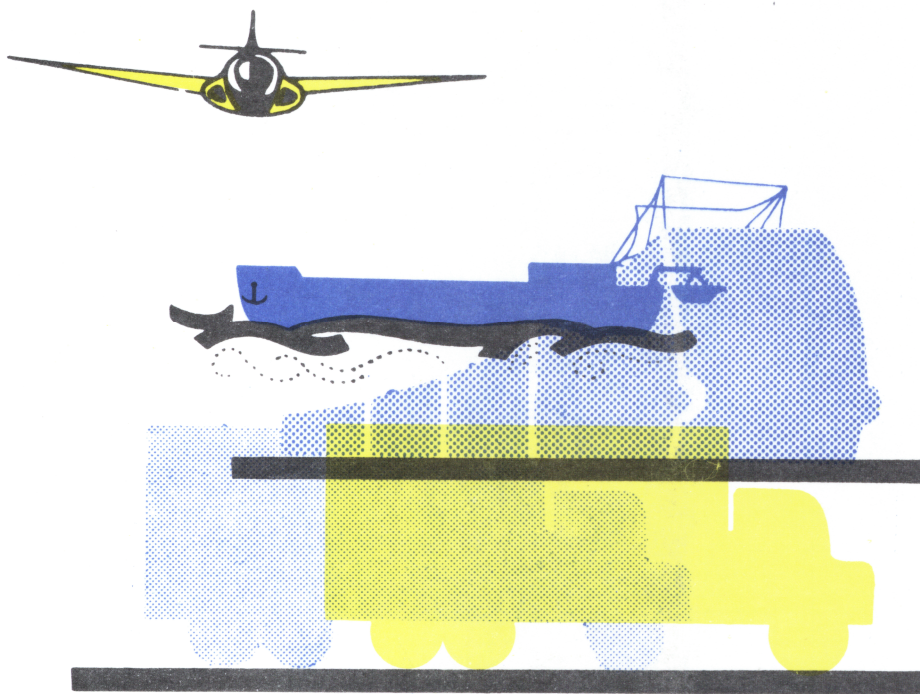


TELLING VAN HET WEGVERKEER IN 1970



NATIONAAL INSTITUUT VOOR DE STATISTIEK

KONINKRIJK BELGIË

MINISTERIE VAN ECONOMISCHE ZAKEN

Koninkrijk België

MINISTERIE VAN ECONOMISCHE ZAKEN

NATIONAAL INSTITUUT VOOR DE STATISTIEK

Leuvenseweg 44 - 1000 Brussel

TELLING VAN HET WEGVERKEER

IN 1970

TELLING VAN HET WEGVERKEER IN 1970

I. METHODE - BESPREKING DER RESULTATEN

A. Beschrijving van de methode

Zoals dit om de vijf jaar gebeurt, werd in de loop van het jaar 1970 door het Ministerie van Openbare Werken een telling van het wegverkeer gehouden. Het Nationaal Instituut voor de Statistiek stond in voor de uitwerking van de gegevens. Deze telling greep gelijktijdig en volgens dezelfde modaliteiten plaats in alle Europese landen, in overeenstemming met de aanbevelingen van het Comité voor vervoer te land van de Economische Commissie voor Europa te Genève, een orgaan van de Verenigde Naties.

Naast een gewone telling van de verkeersintensiteit op alle rijkswegen, werd op de verkeerswegen van internationaal belang ook een telling van de vreemde voertuigen ingericht, volgens hun land van herkomst.

I. De gewone telling

1° Periode en duur van de telling

Evenals voor de voorgaande tellingen was de waarnemingsperiode over het ganse jaar uitgespreid.

De dagtellingen liepen van 6 uur tot 22 uur. De nachttellingen begonnen om 22 uur en eindigden de daarop volgende dag om 6 uur.

Bij de vroegere dagtellingen werd geteld gedurende 15 verschillende dagen van het jaar. Deze dagen waren dezelfde voor alle telposten. Voor de nachttelling waren 7 telnachten voorzien. In 1970 werd aan de verschillende telposten niet op dezelfde dagen geteld. Aldus werden voor de dagtelling vijf kalenders opgesteld, waarvan 2 van 14 teldagen en drie van 7 teldagen. Voor de nachttelling bleef het echter bij één enkele kalender.

Hieronder volgt de opsomming van de vijf kalenders voor de dagtelling. Het cijfer dat men naast elke datum vindt, geeft de ponderatiecoëfficiënt weer, waarmee de tellinggegevens tot daggemiddelden voor het gehele jaar verwerkt werden (cfr. punt 6).

1. Eerste kalender van 14 teldagen (1)

Datum	Dag in de week	Ponderatie
25 januari	zondag	1
2 maart	maandag	4
4 april	zaterdag	1
24 april	vrijdag	2
26 april	zondag	1
14 mei	donderdag	2
3 juni	woensdag	2
13 juli	maandag	2
26 juli	zondag	1
4 augustus	dinsdag	2
12 september	zaterdag	1
25 oktober	zondag	1
5 november	donderdag	4
11 december	vrijdag	4
		28

(1) Deze kalender was van toepassing op de telposten waar ook 's nachts geteld werd.

2. Tweede kalender van 14 teldagen

Datum	Dag in de week	Ponderatie
1 februari	zondag	1
9 maart	maandag	4
11 april	zaterdag	1
17 april	vrijdag	2
19 april	zondag	1
21 mei	donderdag	2
10 juni	woensdag	2
6 juli	maandag	2
9 augustus	zondag	1
11 augustus	dinsdag	2
19 september	zaterdag	1
18 oktober	zondag	1
29 oktober	donderdag	4
18 december	vrijdag	4
		28

3. Eerste kalender van 7 teldagen

Datum	Dag in de week	Ponderatie
6 april	maandag	4
22 april	woensdag	4
28 mei	donderdag	4
6 september	zondag	4
15 september	dinsdag	4
25 september	vrijdag	4
3 oktober	zaterdag	4
		28

4. Tweede kalender van 7 teldagen

Datum	Dag in de week	Ponderatie
14 april	dinsdag	4
29 april	woensdag	4
4 mei	maandag	4
10 mei	zondag	4
10 september	donderdag	4
18 september	vrijdag	4
10 oktober	zaterdag	4
		28

5. Derde kalender van 7 teldagen

Datum	Dag in de week	Ponderatie
12 april	zondag	4
25 mei	maandag	4
5 juni	vrijdag	4
6 oktober	dinsdag	4
14 oktober	woensdag	4
22 oktober	donderdag	4
7 november	zaterdag	4
		28

In de kalenders met 14 teldagen vindt men telkens 8 wekdagen, 4 zondagen en 2 zaterdagen. In de kalenders met 7 teldagen komen 5 werkdagen, 1 zondag en 1 zaterdag voor.

Op bepaalde waarnemingsposten werden ook nachttellingen georganiseerd. Dit gebeurde op de tel-posten die kalender I van de dagtelling toegewezen werden.

De nachttellingen gebeurden op volgende zes data :

Datum	dagen in de week
- nacht van 2 op 3 maart	Maandag - Dinsdag
- nacht van 24 op 25 april	Vrijdag - Zaterdag
- nacht van 3 op 4 juni	Woensdag - Donderdag
- nacht van 13 op 14 juli	Maandag - Dinsdag
- nacht van 26 op 27 juli	Zondag - Maandag
- nacht van 12 op 13 september	Zaterdag - Zondag

Men bemerkt dat het hier gaat om vier nachten die volgen op een werkdag, één nacht die volgt op een zaterdag en één nacht die volgt op een zondag.

2° Omvang van de telverrichtingen

In 1970 hebben 822 telposten gefunctioneerd tegenover 819 in 1965. In 1970 werden echter 284 nieuwe telposten bijgemaakt, hetgeen gepaard ging met het verdwijnen van 281 telposten van 1965. Voor 274 punten waar een telpost verdween, werd echter een raming van de verkeersintensiteit uitgevoerd op grond van de resultaten der telverrichtingen op een nabijgelegen telpost. De wijze waarop deze raming werd uitgevoerd, wordt uiteengezet in punt 4 van dit hoofdstuk.

Men kwam aldus 1096 waarnemingspunten die het geheel van de rijkswegen dekten, voor zover het niet ging om wegsecties die de grote stedelijke agglomeraties doorkruisten.

Ten opzichte van de wegverkeerstelling van 1965 betekent zulks een aanzienlijke verbetering, vermits toen op het secundaire rijkswegenet omzeggens niet geteld werd.

Van de 822 effectieve telposten waren er 65 waar gedurende 14 dagen en 6 nachten geteld werd, 335 waar gedurende 14 dagen geteld werd en 422 waar gedurende 7 dagen geteld werd.

3° Ligging der telposten

De telposten in 1970 die reeds gefunctioneerd hadden in 1965 lagen in principe op dezelfde plaats als in 1965. Om praktische redenen was het echter noodzakelijk de ligging van sommige telposten te veranderen. De Dienst van het Wegverkeer heeft echter in de mate van het mogelijke vermeden een telpost meer dan 1 kilometer van zijn ligging bij de voorgaande telling te verwijderen.

Anderzijds werden ook bijkomende telposten opgericht op de intussen gereedgekomen autosnelwegen, op andere nieuwe wegen en op secundaire rijkswegen waar de verkeersintensiteit voorheen niet geregistreerd werd.

Tabel 1 geeft een opsomming van het aantal telposten per provincie, naar de aard van de wegen en naar de aard van de telpost.

Tabel 1.- Aantal waarnemingsposten (1) en lengte van de overeenstemmende wegvakken

Provincies	1970								1965			
	Autosnelwegen			Gewone rijkswegen			Niet genummerde wegen		Totaal			
	Aantal telposten	Lengte van de wegvakken waar geteld werd (km)	Totale lengte van het net (km)	Aantal telposten	Lengte van de wegvakken waar geteld werd (km)	Totale lengte van het net (km)	Aantal telposten	Lengte van de wegvakken waar geteld werd (km)	Aantal telposten	Lengte van de wegvakken waar geteld werd (km)		
Antwerpen	6	42	73	82	736	904	-	-	88	778	66	648
Brabant	6	46	65	94	828	933	6	34	106	908	98	734
Henegouwen	3	38	80	116	995	1.035	-	-	119	1.033	103	703
Luik	13	77	97	158	1.300	1.601	8	49	179	1.426	126	769
Limburg	6	62	52	84	749	893	-	-	90	811	61	448
Luxemburg	-	-	-	136	1.346	1.386	-	-	136	1.346	88	721
Namen	-	-	-	139	1.255	1.434	-	-	139	1.255	90	564
Oost-Vlaanderen	4	58	86	111	908	1.039	-	-	115	966	87	512
West-Vlaanderen	2	41	35	119	962	1.122	-	-	121	1.003	100	644
Het Rijk	40	364	488	1.039	9.079	10.347	14	83	1.093	9.526	819	5.743

(1) Met inbegrip van de punten waar het verkeer geraamd werd op grond van de gegevens van een nabijgelegen telpost.

4° Schatting van de verkeersintensiteit op sommige punten van het wegennet

Zoals voorheen aangestipt werd, heeft men afgezien van het tellen van de verkeersintensiteit op een aanzienlijk gedeelte der telposten die functioneerden in 1965 en vroeger. De verkeersdrukte op deze punten kon immers afgeleid worden uit de cijfers van telposten uit de onmiddellijke omgeving. Dit gebeurde door een berekening waarvan de formule er als volgt uitzag :

$$Q_A = C Q_B^D$$

waarin Q_A = Verkeersintensiteit op het punt A

Q_B = Verkeersintensiteit op het telpunt B, waar effectief geteld werd

C en D : parameters, afgeleid uit de resultaten van vorige tellingen.

5° Klassificatie der voertuigen

De te tellen voertuigen werden onder één van volgende benamingen gerangschikt :

1) Personenwagens :

Omvat de vierwielige autovoertuigen, welke voor het personenvervoer gebruikt worden, inclusief de zogenaamde "stationwagens" met ten hoogste 9 plaatsen (met inbegrip van de plaats van de chauffeur) met of zonder aanhangwagen (de caravans zijn onder de aanhangwagens begrepen). Tot deze categorie behoren ook de zieken- en lijkwagens, doch niet de touringcars en bussen.

2) Bussen :

Omvat de bussen, touringcars en trolleybussen met of zonder aanhangwagen.

3) Bestelwagens :

Omvat de eigenlijke bestelwagens en de personenwagens die verbouwd werden met het oog op het goederenvervoer tot een laadvermogen van 1.500 kg, met of zonder aanhangwagen.

4) Zonder aanhangwagen rijdende trekkers :

Omvat trekkers zonder aanhangwagens; trekkers echter die niet dienen voor goederenvervoer, zoals landbouwtrekkers, worden in een andere rubriek opgenomen.

5) Vrachtwagens met twee assen :

Omvat de geladen of ledige vrachtwagens met twee assen zonder aanhangwagen.

6) Vrachtwagens met drie assen :

Omvat de geladen of ledige vrachtwagens met drie assen zonder aanhangwagen.

7) Trekkers met oplegger :

omvat de wegtrekkers met een oplegger.

8) Wegconvoeien :

Omvat de vrachtwagens met een of meer aanhangwagens en de wegtrekkers met een oplegger en één of meerdere aanhangwagens.

9) Speciale voertuigen :

Omvat de speciale voertuigen welke tot geen enkele van bovenstaande categorieën behoren, zoals b.v. de locomobielen, de straatwalsen, het automaterieel van aannemersbedrijven en door landbouwtrekkers getrokken landbouwmachines.

10) Motorrijwielen :

Omvat de motorrijwielen met of zonder side-car, inclusief de scooters en de driewielers met motor, zoals de driewielers voor invaliden.

11) Bromfietsen :

Omvat de bromfietsen, tandems en driewielers met pedalen en hulpmotor welke op de rijweg, een zijberm of het rijwielpad rijden.

12) Fietsen en tandems :

Omvat de rijwielen en driewielers met pedalen doch zonder hulpmotor welke op de rijweg, een zijberm of het rijwielpad rijden.

6° Berekening van de gemiddelde verkeersdrukte

Voor de berekening van een representatief daggemiddelde van de verkeersdrukte werd, evenals in 1965, de formule toegepast, die door het Comité voor Vervoer te land van de Economische Commissie voor Europa was aanbevolen. Hierdoor wordt het mogelijk de resultaten van de telling met die van de andere Europese landen te vergelijken.

Deze formule bestaat erin dat op het verkeer van iedere tellingsdag een wegingscoëfficiënt toegepast wordt.

Zij wordt als volgt geschreven :

$$\frac{1(A + C + E + I + K + L) + 2(D + F + G + H + S) + 4(B + M + N)}{28}$$

28

De gebruikte letters zijn de kentekens van de verschillende teldagen. De zes zaterdagen en zondagen uit kalenders 1 en 2, aangeduid door de letters A, C, E, I, K en L, elk gewogen met de coëfficiënt 1, beïnvloeden de resultaten van ongeveer 20 %. Anderzijds heeft men aan de tellingen op de werkdagen tijdens de wintermaanden, aangeduid door de letters B, M en N een groter gewicht toegekend (Ponderatiecoëfficiënt 4) dan aan de werkdagen gedurende de zomer, aangeduid met de letters D, F, G, H en S (Ponderatiecoëfficiënt 2). Dit komt omdat tijdens de wintermaanden minder teldagen voorzien waren dan tijdens de zomermaanden.

Voor de telposten waar slechts gedurende 7 dagen geteld werd, kon deze formule uiteraard niet toegepast worden. Het daggemiddelde der verkeersdrukte werd voor deze telposten geacht overeen te stemmen met het ongewogen gemiddelde van de resultaten der 7 teldagen. Deze hypothese is aanvaardbaar omdat de 7 teldagen één zondag, één zaterdag en 5 werkdagen bevatten.

Wat de nachttellingen betreft, heeft men eveneens als gemiddeld nachtverkeer het ongewogen gemiddelde genomen van de gegevens der zes nachten.

Tenslotte is het gemiddeld etmaalgemiddelde op de posten waar ook 's nachts geteld werd, bekomen door samentelling van het daggemiddelde en het nachtgemiddelde.

II. De telling van de vreemde voertuigen

Er werden tellingen van de vreemde voertuigen naar het land van herkomst verricht op een aantal telposten welke gelegen waren op de verbindingswegen van internationaal belang.

a) Periode en duur van de telling.

Deze waren dezelfde als die van kalender I van de gewone telling, d.w.z. dat geteld werd op 14 verschillende teldagen van het jaar.

Alhoewel het de bedoeling geweest is ook een nachttelling van de vreemde voertuigen door te voeren, zijn hierover geen cijfers beschikbaar gekomen. De duisternis liet het telpersoneel niet toe de nationaliteit der voertuigen te noteren.

b) Getelde voertuigen.

De telling is beperkt gebleven tot de motorvoertuigen. Deze werden ingedeeld in een rubriek "personenwagens" en een rubriek "voertuigen voor goederenvervoer". Tevens werd de nationaliteit der voertuigen geregistreerd.

B. Bespreking van de resultaten

1. Het wegverkeer over het geheel van het land en de evolutie ervan sedert 1949.

Tabel 2 verschaft een inzicht in de samenstelling van het verkeer zoals deze uit de verschillende tellingen van het wegverkeer kunnen afgeleid worden.

In 1970 bestond het verkeer voor 78,1 % uit personenwagens. De vrachtwagens vertegenwoordigden 11,2 %, de bestelwagens 5,9 % en de wegconvooiën 1,3 % van het verkeer. In totaal namen de voertuigen voor goederenvervoer 18,4 % van het verkeer voor hun rekening. De rest van het verkeer beliep 3,5 % en was verdeeld over autobussen en autocars (1,5 %), bromfietzen (1,4 %), motorrijwielen en scooters (0,4 %) en speciale voertuigen (0,2 %).

In de samenstelling van het verkeer heeft zich over de verschillende tellingsjaren heen een duidelijke evolutie afgetekend. Men stelt een steeds groeiend belang van de personenwagens vast. In 1949 vertegenwoordigden deze slechts 61,0 % van het totale verkeer. Uit tabel 2 kan men duidelijk afleiden dat dit percentage geleidelijk gestegen is om in het tellingsjaar 1970 78,1 % te bereiken. Dit ging gepaard met een relatieve daling der voertuigen voor goederenvervoer die hun aandeel in het verkeer zagen slinken van 27,7 % in 1949 tot 18,4 % in 1970. Dit was ook het geval voor de motorrijwielen, bromfietzen en scooters, die gedaald zijn van 8,2 % in 1949 tot 1,8 % in 1970.

Tabel 2 : Samenstelling van het verkeer in procent.

Aard van het voertuig	1949	1952	1955	1960	1965	1970
- Personenwagens	61,0	62,5	63,4	66,0	73,8	78,1
- Autobussen en autocars	1,9	1,5	1,6	1,6	1,7	1,5
- Voertuigen voor goederenvervoer	27,7	25,8	24,5	22,4	20,3	18,5
waarvan : - bestelwagens en wegtrekkers zonder aanhangwagens	8,4	8,1	7,9	7,7	6,7	5,9
- vrachtwagens en trekkers met aanhangwagens	19,3	17,7	16,6	14,7	11,5	11,1
- wegconvoeien					2,1	1,3
- Speciale voertuigen	0,1	0,2	0,3	0,2	0,2	0,2
- Motorrijwielen en scooters	8,2	7,2	7,5	5,0	1,4	0,4
- Bromfietsen		2,2	2,5	4,7	2,6	1,4
- Door dieren getrokken voertuigen	1,1	0,6	0,2	0,1	-	-
Algemeen Totaal :	100,0	100,0	100,0	100,0	100,0	100,0

Tabel 3 : Telling van het wegverkeer : algemene resultaten voor het Rijk.

	Getelde voertuigen in 1970		Stijgings- of dalingspercentage ten opzichte van de voorgaande telling				
	Aantal	in % van het totaal	1970/ 1965	1965/ 1960	1960/ 1955	1955/ 1952	1952/ 1949
Personenwagens	4.561	78,1	43,8	58,1	40,8	52,7	40,0
Autobussen en autocars	85	1,5	16,4	39,5	31,1	73,1	9,0
Voertuigen voor goederenvervoer	1.077	18,4	23,2	28,8	23,8	42,6	27,4
- Bestelwagens en wegtrekkers zonder aanhangwagens	344	5,9	19,9	20,3	32,2	44,8	32,4
waarvan : - bestelwagens	325	5,6					
- wegtractors zonder aanhangwagens	19	0,3					
- Vrachtwagens en tractors met opleggers	656	11,2	32,5	27,2	29,9	36,7	21,4
waarvan : - vrachtwagens met twee assen	434	7,4					
- vrachtwagens met drie assen	55	0,9					
- tractors met opleg- gers	167	2,9					
- Wegconvoeien	77	1,3	- 16,3	87,8	- 25,6	68,8	52,9
Speciale voertuigen	14	0,2	55,6	32,9	-	66,7	200,0
Motorrijwielen en scooters	21	0,4	- 65,6	- 63,1	- 9,3	60,5	55,4
Bromfietsen	84	1,4	- 25,0	- 31,3	156,7		
Totaal :	5.842	100,0	35,8	40,3	35,1	50,9	36,6

Tabel 3 verschaft een inzicht in de evolutie der verkeersdrukte over de verschillende tellingsjaren heen. Bij de interpretatie van de cijfers houde men rekening met het feit dat de gemiddelde verkeersdrukte op een zodanige wijze berekend werd dat de resultaten ervan vergelijkbaar waren van het ene tellingsjaar tot het andere. Dit werd bereikt door de stijgings- of dalingspercentages van het ene tellingsjaar ten opzichte van het andere te berekenen over dezelfde telposten.

Van 1965 tot 1970 stelt men een stijging der verkeersdrukte van 25,8 % vast. Sedert 1949 schommelde de toename van het ene tellingsjaar naar het andere tussen 35 % en 51 %. De sterkste toename evenwel werd waargenomen in de periode 1952-1955.

Voor alle perioden was de stijging bij de personenwagens groter dan de totale vermeerdering van het verkeer. Bij de personenwagens afzonderlijk schommelde de stijging immers tussen 40 % en 58 %.

Bij de voertuigen voor goederenvervoer was de groei telkens veel gematigder. Binnen de groep der voertuigen voor goederenvervoer is de groei der vrachtwagens met drie assen en der trekkers met opleggers sensationeel tussen 1965 en 1970. De verkeersintensiteit, teweeggebracht door dit soort voertuigen, is immers in de loop van deze vijfjaarlijkse periode verdubbeld.

De evolutie van de verkeersdrukke kan ook vergeleken worden met de veranderingen welke zich in de omvang van het voertuigenpark voltrokken hebben. Tabel 4 geeft enkele kenschetsende cijfers.

Tabel 4 : Procentuele stijging van de verkeersdrukke enerzijds en van het aantal in België ingeschreven voertuigen anderzijds

Telling- jaren	Personenwagens (niet inbegrepen de autobussen en autocars)				Motorvoertuigen voor goederenvervoer (1)			
	Stijging van ene tel- ling tot de andere		Stijging (basis 1949)		Stijging van ene telling tot de an- dere		Stijging (basis 1949)	
	Verkeers- drukke	Ingeschre- ven voertuigen	Verkeers- drukke	Ingeschre- ven voertuigen	Verkeers- drukke	Ingeschre- ven voertuigen	Verkeers- drukke	Ingeschre- ven voertuigen
1949	100,0	100,0	100,0	100,0	100,0	100,0	100,0	100,0
1952	140,0	140,0	140,0	140,0	127,4	112,6	127,4	112,6
1955	152,7	146,7	213,8	206,6	142,6	106,6	181,7	120,0
1960	140,8	154,2	301,0	318,6	123,8	123,9	224,9	148,7
1965	158,1	170,1	475,9	542,0	128,8	129,0	290,0	191,8
1970	143,8	153,4	684,3	831,0	123,2	110,2	357,3	211,4

(1) Het gaat hier om bestelwagens, vrachtwagens en wegtrekkers. In de kolommen die betrekking hebben op de verkeersdrukke, zijn daar echter ook de wegconvoeien en de wegtrekkers met oplegger in begrepen.

Men leidt eruit af dat in 1970 de verkeersdrukke, veroorzaakt door personenauto's, 6,8 maal hoger ligt dan in 1949. Over diezelfde periode zijn echter de personenwagens in ons land 8,3 maal zo talrijk geworden. De verkeersdrukke is dus in evenredigheid minder toegenomen. Men stelt daarbij vast dat vooral in de loop van het decennium 1960-1970 de verkeersdrukke in geringere mate toegenomen is dan het aantal personenwagens.

Inzake de verkeersdrukke van voertuigen voor goederenvervoer stelt men een groei vast die enigszins hoger ligt dan de groei van het overeenstemmende voertuigenpark. In 1970 lag de verkeersdrukke veroorzaakt door deze voertuigen, 3,6 maal zo hoog als in 1949; daarentegen lag het aantal vrachtwagens, bestelwagens en wegtrekkers in 1970 slechts 2,1 maal zo hoog als in 1949. Vermoedelijk worden deze voertuigen thans op een meer intensieve wijze gebruikt dan vroeger het geval was.

2. De verkeersdrukke in de verschillende provincies

Tabel 5 verschaft een inzicht in de gemiddelde verkeersdrukke per telpost in de verschillende provincies.

Met betrekking tot het totaal verkeer overtreffen de provincies Antwerpen, Brabant, Oost-Vlaanderen en Limburg het rijksgemiddelde. Verreweg het drukste verkeer wordt geregistreerd in de provincies Antwerpen en Brabant met respectievelijk 9.495 en 8.961 voertuigen per telpost en per teldag. Oost-Vlaanderen (6.667) en Limburg (5.962) liggen iets boven het rijksgemiddelde terwijl West-Vlaanderen (5.585), Henegouwen (5.262) en Luik (4.992) er iets onder liggen. Het verkeer is daarentegen relatief gering in de dunbevolkte provincies Namen en Luxemburg waar respectievelijk 3.599 en 1.665 voertuigen per dag en per telpost geteld werden.

Tussen 1965 en 1970 was de stijging der verkeersintensiteit het grootst in de provincies Namen (46,7 %) en Brabant (42,5 %). De stijging overtrof ook deze van het rijksgemiddelde in Limburg (37,6 %) en West-Vlaanderen (36,3 %). Zij was het kleinst in Henegouwen (27,9 %) en in Luxemburg (24,2 %).

3. Spreiding van het verkeer in de tijd

Tabel 6 geeft de procentuele verdeling van het verkeer per uur voor de zondagen, de zaterdag en de werkdagen. Zij werd bekomen door het rekenkundig gemiddelde te berekenen van de procentuele uurverdeling respectievelijk op de vier zondagen, de twee zaterdag en de acht werkdagen van de eerste telkalender. In dezelfde tabel vindt men de gemiddelde uurfrequenties van het verkeer in 1970, 1965, 1960 en 1955 voor werkdagen, zaterdag en zondagen samen.

Tabel 5 : Gemiddelde verkeersintensiteit per provincie en per telpost

Provincies	Motorvoertuigen voor personenvervoer			Motorvoertuigen voor goederenvervoer			Motorrijwielen, scooters en bromfietsen			Totaal		
	Aantal in 1970	Aantal in 1965	Stijging 1970/1965 %	Aantal in 1970	Aantal in 1965	Stijging 1970/1965 %	Aantal in 1970	Aantal in 1965	Stijging 1970/1965 %	Aantal in 1970	Aantal in 1965	Stijging 1970/1965 %
Antwerpen	7 529	5 416	39,0	1 837	1 494	23,0	129	261	- 50,6	9 495	7 171	32,4
Brabant	7 246	4 819	50,4	1 628	1 331	22,3	88	135	- 34,8	8 962	6 285	42,6
Henegouwen	4 118	3 034	35,7	982	791	24,1	162	249	- 34,9	5 262	4 074	29,2
Luik	4 037	2 881	40,1	865	686	26,1	92	145	- 36,6	4 994	3 712	34,5
Limburg	4 529	3 117	45,3	1 300	966	34,6	109	208	- 47,6	5 938	4 291	38,4
Luxemburg	1 348	1 037	30,0	271	229	18,3	46	73	- 37,0	1 665	1 339	24,3
Namen	2 909	1 891	53,8	611	443	37,9	78	106	- 26,4	3 598	2 440	47,5
Oost-Vlaanderen	5 121	3 609	41,9	1 416	1 143	23,9	130	218	- 40,4	6 667	4 970	34,1
West-Vlaanderen	4 548	3 164	43,7	918	745	23,2	118	194	- 39,2	5 584	4 103	36,1
Het Rijk	4 646	3 245	42,9	1 091	864	25,5	105	173	- 40,1	5 842	4 282	35,9

Tabel 6 : Procentuele verdeling van het verkeer per uur (alle voertuigen samen)

Uren	1970				1965	1960	1955
	Zondagen	Zaterdagen	Werkdagen	Gemiddelde	Gemiddelde	Gemiddelde	Gemiddelde
6 - 7	0,94	1,96	3,60	3,08	2,82	2,69	2,51
7 - 8	1,63	3,50	7,03	6,10	5,38	5,13	4,80
8 - 9	3,03	5,47	7,35	6,69	6,21	6,18	6,29
9 - 10	5,20	6,82	6,78	6,59	6,50	6,84	7,16
10 - 11	6,61	7,60	6,31	6,43	6,61	6,86	6,99
11 - 12	6,39	7,24	5,71	5,91	6,21	6,30	6,39
12 - 13	5,61	6,67	5,22	5,37	5,62	5,61	5,71
13 - 14	6,61	6,84	6,62	5,85	6,19	6,23	6,25
14 - 15	8,74	8,44	6,53	6,98	7,38	7,49	7,63
15 - 16	7,73	8,10	6,65	6,93	7,19	7,32	7,50
16 - 17	7,85	7,55	7,77	7,84	7,70	7,67	7,86
17 - 18	9,66	7,66	9,54	9,44	9,35	9,10	8,81
18 - 19	9,51	7,46	8,24	8,33	8,43	8,24	7,95
19 - 20	8,60	6,44	6,33	6,58	6,58	6,47	6,39
20 - 21	6,93	4,96	4,39	4,70	4,69	4,64	4,58
21 - 22	4,97	3,34	2,94	3,20	3,15	3,23	3,18
	100,00	100,00	100,00	100,00	100,00	100,00	100,00

Op de werkdagen is het verkeer tussen 6 en 7 uur nog niet bepaald druk te noemen. Tussen 7 en 9 uur begeeft de werkende bevolking zich naar zijn werkplaats. Deze tijdspanne vertoont dan ook een hoge piek in de cijfers der uurfrequenties. Na negen uur daalt het verkeer opnieuw om een dieptepunt te bereiken tussen 12 en 13 uur. Daarna stijgt het verkeer geleidelijk om een tweede en zeer grote piek te bereiken tussen 17 en 19 uur. Na 19 uur daalt het verkeer geleidelijk. Rond 20 uur is het nog ongeveer even druk als op het middaguur. Na 20 uur vermindert de verkeersintensiteit verder om tussen 21 en 22 uur beneden het peil te vallen van 6 tot 7 uur 's morgens.

Op de zaterdagen komt het verkeer trager op gang dan op de werkdagen. Tussen 10 en 11 uur is het echter even druk als tijdens het uur waarop men zich op de werkdagen naar zijn werkplaats begeeft. Tussen 11 en 14 uur loopt het verkeer enigszins terug doch het blijft relatief druk. Het wordt zeer druk tussen 14 en 15 uur, tijdstip dat kan gezien worden als het spitsuur van de zaterdagen. Het blijft nog zeer druk tot omstreeks 19 uur. Daarna vermindert de verkeersintensiteit zeer vlug.

Op de zondagen komt het verkeer nog trager op gang dan op de zaterdagen. In de voormiddag noteert men als spits de periode gaande van 11 tot 12 uur. Deze wordt gevolgd door een nogal scherpe inzinking tussen 12 en 13 uur. Het verloop van de verkeersintensiteit op zondagnamiddag vertoont twee pieken : een eerste tussen 14 en 15 uur en een tweede tussen 17 en 19 uur. Deze laatste ligt het hoogst. Na 19 uur blijft het nog zeer druk tot 21 uur.

Een vergelijking tussen de tellingsgegevens van 1955, 1960, 1965 en 1970 toont aan dat de uurfrequenties een stijgende trend in de tijd vertonen tussen 6 en 9 uur evenals tussen 17 en 22 uur. Uiteraard vertoont de tijd lopende van 9 uur tot 17 uur een daarmee corresponderende vermindering van de uurfrequenties.

Grafiek I geeft een beeld van absolute hoogte der verkeersintensiteit op werkdagen, zaterdagen en zondagen.

Men leert eruit dat de grootste piek van de week zich voordoet op de zondagen tussen 18 en 19 uur. Men kan trouwens stellen dat het de gehele zondag vanaf 10 uur drukker is dan de andere dagen. Ook op de zaterdagen is het tussen 10 en 16 uur drukker dan op de werkdagen. De piek van 17 tot 18 uur, die zeer typisch is voor de werkdagen blijft echter de zaterdag achterwege. Bij dit alles moet men rekening houden met het feit dat zich op zaterdag en zondag weinig vrachtwagens op de wegen bevinden, zodat het drukker verkeer op deze dagen niet noodzakelijk tot grotere opstoppingen leidt dan op de werkdagen.

4° Het verkeer op de grote internationale verkeerswegen (de E- wegen)

Wegens het nationaal en internationaal belang van de E- wegen in ons land worden zij afzonderlijk in het licht gesteld. Tabel 7 geeft de voornaamste resultaten voor de telposten op deze wegen waar zowel 's nachts als gedurende de dag geteld werd.

Indien men een etmaalgemiddelde van 20.000 getelde voertuigen als norm stelt voor zeer druk verkeer, dan stelt men vast dat deze norm in 1970 het sterkst overschreden werd op de verkeersweg E10 Bergen-Brussel-Antwerpen, te Strombeek-Bever (27.514) en te Brasschaat (21.544).

Ten zuiden van Brussel was in 1970 slechts een deel van de autosnelweg E10 in gebruik. Het verkeer was op dit wegvak reeds zeer druk (19.216 voertuigen per etmaal te Ruisbroek).

Na de verticale as van ons wegennet (E 10) komt de horizontale as E 5 (Oostende-Brussel-Luik) naar voor als de tweede drukste internationale verkeersweg van het land. Het hoogste cijfer werd genoteerd te Groot-Bijgaarden (31.633 voertuigen per etmaal) en te Merelbeke (27.020). Een ander bijzonder druk punt was Herstal (23.469), nabij Luik.

Van de overige E- wegen zijn de E 3 (Turnhout-Antwerpen-Gent-Kortrijk), de E 39 (Antwerpen-Hasselt) en de E 40 (Brussel-Namen-Bastenaken) te beschouwen als zeer drukke verkeerswegen. Bijzonder drukke punten waren Overijse (23.408) op de E 40, Wommelgem (23.084) op de E 39 en Melsele (20.204) op de E 3.

De toename van het verkeer wordt in percenten weergegeven in de laatste twee kolommen van tabel 7. Men stelt daarbij vast dat deze aangroei het sterkst was over volledige lengte van de E 39 (Antwerpen-Hasselt-Aachen) en van de E 40 (Brussel-Namen-Bastenaken). Voor deze laatste kwam reeds in de periode 1960-1965 een aanzienlijke stijging naar voor.

Gezien het belang van de E- wegen voor het goederenvervoer wordt hieronder tabel 8 ingelast met de etmaalgemiddelden van het aantal voertuigen voor vrachtvervoer op deze wegen.

Ook hier valt Willebroek op de E 10 op als het waarnemingspunt met het grootste aantal voertuigen voor vrachtvervoer (6.725 per etmaal). Het wordt gevolgd door Strombeek-Bever (4.949) op dezelfde E-weg.

Andere zeer drukke punten voor vrachtvervoer zijn gelegen op het gedeelte van de E 3 tussen Antwerpen en Kortrijk, op de E 39 tussen Antwerpen en Hasselt en op de E 5 tussen Brussel en Gent en in het Luikse.

Op alle punten van de E 39 Antwerpen-Hasselt-Aken is de toename van vrachtwagens aanzienlijk groter dan op het Belgisch wegennet in zijn geheel. Dezelfde opmerking geldt, zij het in mindere mate, voor de E 40 Brussel-Namen-Bastenaken.

Tabel 7 : Voornaamste resultaten van de telling van het wegverkeer op de E-wegen (alle voertuigen)

Weg en telpost			Etmaalgemiddelde van het totaal aantal voertuigen op de 14 teldagen (van 6 tot 6 uur)			Procentuele stijging van het etmaalgemiddelde tegenover de voorgaande telling	
Nationale nummering van de weg	nummer van de telpost	Ligging van de telpost	in 1970	in 1965	in 1960	1970 t.o.v. 1965	1965 t.o.v. 1960
E 3 RIJSEL-KORTRIJK-GENT-ANTWERPEN-EINDHOVEN							
N 14	3025	Moeskroen (Henegouwen)	6 383	5 721	4 725	11,6	21,0
N 14	9016	Harelbeke (West-Vl.)	16 246	14 055	9 535	15,6	47,4
N 14	8027	Petegem (Oost-Vl.)	17 182	15 257	9 537	12,6	59,9
N 14	8024	Lochristi (Oost-Vl.)	17 624	14 028	10 429	25,6	34,5
N 14	8019	Melsele (Oost-Vl.)	20 204	15 673	12 148	28,9	29,0
N 14	1023	Schilde (Antwerpen)	17 456	12 487	8 288	39,8	50,6
E 5 CALAIS-OOSTENDE-GENT-BRUSSEL-LUIK-AKEN							
N 72	9089	Adinkerke (West-Vl.)	2 860	2 454	1 411	16,5	73,9
N 72	9087	Lombardzijde (West-Vl.)	5 644	4 723	3 606	19,5	30,9
A 10	9501	Beernem (West-Vl.)	18 097	13 690	9 430	32,2	45,2
A 10	8503	Merelbeke (Oost-Vl.)	27 020	21 406	14 862	26,2	44,0
A 10	2504	Groot-Bijgaarden (Brab.)	31 633	24 435	17 463	29,5	39,9
N 3	2011	Kumtich (Brabant)	16 703	14 009	11 111	19,2	26,1
N 3	4002	Loncin (Luik)	7 921	14 041	9 444	- 43,6	48,7
A 3	4502	Herstal (Luik)	23 469	10 576	-	121,9	-
A 3	4505	Baelen (Luik)	11 362	7 390	-	53,7	-
E 9 MAASTRICHT-LUIK-BASTENAKEN-AARLEN-LUXEMBURG							
N 39	5059	Moelingen (Limburg)	3 405	2 790	1 771	22,0	57,5
N 15	4010	Rouvreux (Luik)	5 119	3 877	3 672	32,0	5,6
N 15	6013	Vaux-Chavanne (Lux.)	2 335	1 968	1 323	18,6	48,7
N 15	6018	Bastenaken (Lux.)	4 230	3 270	2 090	29,4	56,5
N 4	6008	Martelange (Lux.)	5 482	4 016	3 151	36,5	27,7
E 10 CAMBRAI-BERGEN-BRUSSEL-ANTWERPEN-BREDA							
N 22	3036	Thulin (Henegouwen)	4 689	3 790	2 626	23,7	44,3
N 22	3034	Quaregnon (Henegouwen)	15 649	11 625	9 132	34,6	27,3
N 7	3012	's Gravenbrakel (Henegouwen)	12 907	10 178	7 894	26,8	29,0
N 7	2021	St-Pieters-Leeuw (Brabant)	17 777	17 458	14 786	1,8	18,1
A 7	3501	Thieu (Henegouwen)	9 655	-	-	-	-
A 7	2503	Ruisbroek (Brabant)	19 216	-	-	-	-
N 177	2073	Strombeek-Bever (Brabant)	27 514	20 637	15 863	33,3	30,1
N 177	1054	Willebroek (Antwerpen)	38 401	29 434	20 869	30,5	41,0
N 1	1006	Brasschaat (Antwerpen)	21 544	11 327	6 997	90,2	61,8
E 39 ANTWERPEN-HASSELT-AKEN							
A 13	1502	Wommelgem (Antw.)	23 084	13 482	-	71,2	-
A 13	1505	Oevel (Antw.)	16 930	10 264	-	64,9	-
A 13	5502	Kuringen (Limburg)	13 396	8 140	-	64,6	-
A 13	5506	Millen (Limburg)	10 498	5 703	-	84,1	-
E 40 BRUSSEL-NAMEN-BASTENAKEN							
A 4	2501	Overijse (Brabant)	23 408	17 092	-	36,9	-
N 4	2015	Corroy-le-Grand (Brab.)	15 062	10 260	7 013	46,8	46,3
N 4	7003	Bovesse (Namen)	13 150	8 935	6 213	47,2	43,8
N 4	7006	Courrières (Namen)	9 789	6 289	4 126	55,7	52,4
N 4	7011	Pessoux (Namen)	7 854	5 714	3 062	37,5	86,6
N 4	6004	Champion (Lux.)	7 561	3 923	2 803	92,7	40,0
E 41 BERGEN-CHARLEROI-NAMEN-LUIK							
N 22	3031	Bray (Henegouwen)	6 405	8 291	6 474	- 22,8	28,1
N 22	3028	Châtelet (Henegouwen)	7 479	12 461	10 501	- 40,0	18,7
N 17	7019	Lives-sur-Meuse (Namen)	7 452	6 132	4 331	21,5	41,6
N 17	4015	Ampsin (Luik)	6 800	4 713	3 211	44,3	46,8

5° Resultaten van de telling van het verkeer van vreemde voertuigen

Wegens het internationaal belang van de E-wegen worden de voornaamste resultaten van de telling van de vreemde voertuigen op deze verkeersaders in tabel 9 gegroepeerd en hierna bondig ontleed. Voorts wordt het verkeer van de voertuigen uit elk van onze buurlanden afzonderlijk behandeld.

In de beschrijving der methode werd reeds opgemerkt dat het nachtelijk verkeer van vreemde voertuigen niet kon geteld worden. De cijfers hebben bijgevolg slechts betrekking op de daggemiddelden van 6 tot 22 uur, en zijn dus niet vergelijkbaar met de etmaalgemiddelden uit tabellen 7 en 8.

a) De vreemde voertuigen op de E-wegen

Het daggemiddelde van het aantal vreemde personenwagens overtrof in 1970 de 1000 op 7 van de 40 telpunten waar deze voertuigen geteld werden. Deze punten zijn gelegen langs de E 5, de E 9, de E 10 en de E 39.

Het grootste aantal vreemde personenwagens nam men uiteraard waar in de nabijheid van een grens. Dit verklaart dan ook de opvallend hoge cijfers voor Brasschaat op de E 10 (2880), voor Baelen op de E 5 (2127), en voor Adinkerke, eveneens op de E 5 (1433).

Het verkeer van vreemde vrachtwagens situeert zich vooral op de E 3, op de E 39, op het vak Luik-Aken van de E 5 en op de E 10. De hoogste cijfers werden genoteerd te Brasschaat op de E 10 tussen Antwerpen en Breda (gemiddeld 1630 vrachtwagens per dag). Daarna kwamen Willebroek op de E 10 (810), Baelen op de E 5 tussen Luik en Aken (780) en Petegem op de E 3 tussen Gent en Kortrijk (706).

b) De voertuigen uit elk van onze buurlanden afzonderlijk

Onderstaande tabellen 10 tot 14 geven voor elk van onze buurlanden het daggemiddelde van het aantal geregistreerde voertuigen tussen 6 en 22 uur. Vooraf weze opgemerkt dat de cijfers van de Bondsrepubliek Duitsland ook deze van Oostenrijk bevatten en dat cijfers van het Verenigd Koninkrijk ook deze van Ierland bevatten.

Voor Nederland is de rijksweg nr 1 Brussel-Breda (of E 10) verreweg de voornaamste invalsweg. Het grootste aantal nederlandse wagens (3806) werd dan ook geregistreerd te Brasschaat tussen Antwerpen en Breda.

Ook te Willebroek, op de Rijksweg nr 177 Brussel-Boom-Antwerpen, is het verkeer van nederlandse wagens aanzienlijk (570). Andere invalswegen voor nederlanders zijn de E 9 en de E 3. Zo werden te Moelingen op de E 9 gemiddeld 1198 nederlandse wagens per dag geteld, terwijl alle telposten op de E 3 tamelijk hoge cijfers opleverden.

Het valt ook op dat de E 39 door talrijke nederlandse wagens bereiden wordt.

Voor de Bondsrepubliek Duitsland is de E 5 de voornaamste invalsweg. Te Baelen, tussen Luik en Aken werden dan ook gemiddeld 2013 duitse voertuigen per dag genoteerd. Binnen het land valt een druk Duits verkeer te noteren over de gehele lengte van de autosnelweg Antwerpen-Luik, evenals te Zaventem op de rijksweg nr 2 Brussel-Maastricht.

Van de franse voertuigen komen verschillende invalswegen naar voor. De hoogste cijfers worden genoteerd te Adinkerke op de E 5 (1206) en te Koksijde op de rijksweg nr 561 Nieuwpoort-De Panne. Zij houden verband met de toeristische toeloop van fransen naar de kuststreek.

Andere invalswegen voor franse voertuigen zijn de E 10, de E 3 en de E 41.

De britse wagens ziet men vooral op de E 5 tussen Oostende en Brussel. Voor de luxemburgse wagens tenslotte valt Martelange te noteren, waar gemiddeld 592 voertuigen geteld werden. Deze plaats ligt op de E 9.

Tabel 8 : Voornaamste resultaten van de telling der voertuigen voor goederenvervoer op de E-wegen

Weg en telpost			Etmaalgemiddelde van het totaal aantal voertuigen voor vrachtvervoer op de 14 teldagen (van 6 tot 6 uur)			Procentuele stijging van het etmaalgemiddelde tegenover de voorgaande telling	
Nationale nummering	Nummer en telpost	Ligging van de telpost	in 1970	in 1965	in 1960	1970 t.o.v. 1965	1965 t.o.v. 1960
E 3 RIJSEL-KORTRIJK-GENT-ANTWERPEN-EINDHOVEN							
N 14	3025	Moeskroen (Henegouwen)	1 062	892	903	19,0	1,2
N 14	0016	Harelbeke (West-Vlaanderen)	2 987	2 773	1 772	7,7	56,5
N 14	8027	Petegem (Oost-Vlaanderen)	4 345	4 296	2 512	1,1	71,0
N 14	8024	Lochristi (Oost-Vlaanderen)	4 769	3 921	2 526	21,6	55,2
N 14	8019	Melsele (Oost-Vlaanderen)	3 822	3 145	2 749	21,5	14,4
N 14	1023	Schilde (Antwerpen)	2 020	1 564	1 140	29,2	37,2
E 5 CALAIS-OOSTENDE-GENT-BRUSSEL-LUIK-AKEN							
N 72	9089	Adinkerke (West-Vlaanderen)	334	275	103	21,5	168,6
N 72	9087	Lombardzijde (West-Vlaanderen)	518	517	429	0,2	20,4
A 10	9501	Beernem (West-Vlaanderen)	1 949	1 560	1 039	24,9	50,1
A 10	8503	Merelbeke (Oost-Vlaanderen)	3 813	3 116	2 133	22,4	46,1
A 10	2504	Groot-Bijgaarden (Brabant)	4 557	3 734	2 650	22,0	40,9
N 3	2011	Kumtich (Brabant)	3 439	2 875	2 767	19,6	3,9
N 3	4002	Loncín (Luik)	928	2 795	2 211	66,8	26,4
A 3	4502	Herstal (Luik)	4 757	2 373	-	100,5	-
A 3	4505	Baelen (Luik)	2 467	1 499	-	64,6	-
E 9 MAASTRICHT-BASTENAKEN-AARLEN-LUXEMBURG							
N 39	5059	Moelingen (Limburg)	434	436	246	0,5	77,3
N 15	4010	Rouvreux (Luik)	484	423	410	14,4	3,3
N 15	6013	Vaux-Chavanne (Luxemburg)	286	249	176	14,9	41,3
N 15	6018	Bastenaken (Luxemburg)	502	410	266	22,4	54,1
N 4	6008	Martelange (Luxemburg)	1 184	800	535	48,0	49,7
E 10 CAMBRAI-BERGEN-BRUSSEL-ANTWERPEN-BREDA							
N 22	3036	Thulin (Henegouwen)	585	518	322	12,9	60,9
N 22	3034	Quaregnon (Henegouwen)	1 420	1 203	1 131	18,0	6,4
N 7	3012	's Gravenbrakel (Henegouwen)	2 239	2 139	1 352	4,7	58,3
N 7	2021	St.-Pieters-Leeuw (Brabant)	3 075	3 486	2 797	11,8	24,7
A 7	3501	Thieu (Henegouwen)	1 997	-	-	-	-
A 7	2503	Ruisbroek (Brabant)	1 758	-	-	-	-
N 177	2073	Strombeek-Bever (Brabant)	4 949	4 583	3 206	8,0	43,0
N 177	1054	Willebroek (Antwerpen)	6 725	6 050	4 435	11,2	36,4
N 1	1006	Brasschaat (Antwerpen)	3 600	2 319	1 368	55,2	69,5
E 39 ANTWERPEN-HASSELT-AKEN							
A 13	1502	Wommelgem (Antwerpen)	4 477	2 720	-	64,6	-
A 13	1505	Oevel (Antwerpen)	4 363	2 452	-	77,9	-
A 13	5502	Kuringen (Limburg)	3 709	2 005	-	85,0	-
A 13	5506	Millen (Limburg)	2 850	1 623	-	75,6	-
E 40 BRUSSEL-NAMEN-BASTENAKEN							
A 4	2501	Overijse (Brabant)	2 182	1 749	-	24,8	-
N 4	2015	Corroy-le-Grand (Brabant)	2 067	1 562	1 080	32,3	44,6
N 4	7003	Bovesse (Namen)	2 268	1 285	960	76,5	33,9
N 4	7006	Courrières (Namen)	1 333	994	650	34,1	53,0
N 4	7011	Pessoux (Namen)	1 241	925	531	34,2	74,3
N 4	6004	Champoux (Luxemburg)	1 730	854	547	102,6	56,0
E 41 BERGEN-CHARLEROI-NAMEN-LUIK							
N 22	3031	Bray (Henegouwen)	722	1 413	870	48,9	62,5
N 22	3028	Châtelet (Henegouwen)	972	1 726	1 681	43,7	2,7
N 17	7019	Lives-sur-Meuse (Namen)	1 217	1 042	730	16,8	42,6
N 17	4015	Ampsin (Luik)	817	690	512	18,4	34,7

Tabel 9.- RESULTATEN VAN DE TELLING VAN VREEMDE VOERTUIGEN OP DE E-WEGEN

Weg en telpost		Daggemiddelde van het aantal vreemde personenwagens (van 6 tot 22 uur)				Daggemiddelde van het aantal vreemde voertuigen voor goederenvervoer (van 6 tot 22 uur)					Daggemiddelde van het totaal der vreemde voertuigen (van 6 tot 22 uur)						
Nationale weg-nummering	Nummer van de telpost	Ligging van de telpost	Jaartallen			Stijgings- of dalingspercentages		Jaartallen			Stijgings- of dalingspercentages		Jaartallen			Stijgings- of dalingspercentages	
			1970	1965	1960	1970/1965	1965/1960	1970	1965	1960	1970/1965	1965/1960	1970	1965	1960	1970/1965	1965/1960

E 3 RIJSEL-KORTRIJK-GENT-ANTWERPEN-EINDHOVEN

N 14	3025	Moeskroen (Henegouwen)	401	784	829	-48,9	24,6	52	106	50	-51,0	112,0	453	890	679	-49,0	31,1
N 14	9016	Harelbeke (West-Vl.)	848	514	312	64,98	64,7	579	282	104	105,32	171,1	1 427	796	416	79,2	91,3
N 14	8027	Petegem (Oost-Vl.)	791	412	294	91,99	40,1	706	307	134	129,97	129,1	1 497	719	428	108,2	68,0
N 14	8024	Lochristi (Oost-Vl.)	551	486	332	13,37	46,4	410	368	138	11,41	166,7	961	854	470	12,5	81,7
N 14	1023	Schilde (Antwerpen)	563	320	253	75,94	26,5	254	124	98	104,84	26,5	817	444	351	84,0	26,5
N 14	8019	Melsele (Oost-Vl.)	835	977	442	-14,5	121,0	567	454	132	24,89	243,9	1 402	1 431	574	-2,0	149,3

E 5 CALAIS-OOSTENDE-GENT-BRUSSEL-LUIK-AKEN

N 72	9089	Adinkerke (West-Vl.)	1 433	1 226	571	16,88	114,7	71	59	43	20,34	37,2	1 504	1 285	614	17,0	109,3
N 72	9087	Lombardzijde (West-Vl.)	151	134	92	12,6	45,6	30	20	10	50,0	100,0	181	154	102	17,5	51,0
A 10	9501	Beernem (West-Vl.)	906	704	463	28,69	52,0	65	25	36	160,0	-30,6	971	729	498	33,2	46,4
A 10	8503	Merelbeke (Oost-Vl.)	930	935	-	-0,5	-	177	91	-	94,51	-	1 107	1 026	-	7,9	-
A 10	2504	Groot-Bijgaarden (Brabant)	994	826	517	20,34	59,8	172	67	46	156,72	45,6	1 166	893	563	30,6	58,6
N 3	2011	Kumtich (Brabant)	859	768	487	11,85	57,7	159	146	82	8,9	78,0	1 018	914	569	11,4	60,6
N 3	4002	Loncin (Luik)	75	793	345	-90,5	129,9	18	178	61	-89,9	191,8	93	971	406	-90,4	139,2
A 3	4505	Baelen (Luik)	2 127	1 759	490	20,92	259,0	780	337	67	131,45	403,0	2 907	2 096	557	38,7	276,3

E 9 MAASTRICHT-LUIK-BASTENAKEN-AARLEN-LUXEMBURG

N 39	5059	Moelingen (Limburg)	1 139	690	563	65,07	22,6	336	165	76	103,64	117,1	1 475	855	639	72,5	33,8
N 15	4010	Rouvreux (Luik)	366	250	157	46,4	59,2	30	24	11	25,0	118,2	396	274	168	44,5	63,1
N 15	6013	Vaux-Chavanne (Lux.)	329	303	153	8,58	98,0	25	30	14	16,7	114,3	354	333	167	6,3	99,4
N 15	6018	Bastenaken (Luxemburg)	354	323	168	9,6	92,3	53	26	11	103,85	136,4	407	349	179	16,6	95,0
N 4	6008	Martelange (Luxemburg)	1 089	793	528	37,33	50,2	-	151	95	-	58,9	-	944	623	-	51,5

E 10 CAMBRAI-BERGEN-BRUSSEL-ANTWERPEN-BREDA

N 22	3036	Thulin (Henegouwen)	697	380	276	83,42	37,7	108	47	27	129,79	74,1	805	427	303	88,5	40,9
N 22	3034	Quaregnon (Henegouwen)	346	499	222	-30,7	124,8	102	55	15	85,45	266,7	448	554	237	-19,1	133,8
N 7	3012	's Gravenbrakel (Henegouwen)	647	762	377	-15,1	102,1	360	211	74	70,62	185,1	1 007	973	451	3,5	115,7
N 7	2021	Halle (Brabant)	503	857	806	-41,4	6,3	310	256	155	21,09	65,2	813	1 113	961	-27,0	15,8
A 7	2503	Ruisbroek (Brabant)	672	-	-	-	-	134	-	-	-	-	806	-	-	-	-
N 177	2073	Strombeek-Bever (Brabant)	1 994	509	506	95,28	0,6	325	158	224	105,7	-29,5	1 319	667	730	97,8	-8,6
N 177	1054	Willebroek (Antwerpen)	1 388	1 080	759	28,52	42,3	810	416	277	94,71	50,2	2 198	1 496	1 036	46,9	44,4
N 1	1006	Brasschaat (Antwerpen)	2 880	3 289	1 544	12,6	113,0	1 630	1 449	708	12,49	104,7	4 510	4 738	2 252	-4,8	110,4

E 39 ANTWERPEN-HASSELLT-AKEN

A 13	1502	Wommelgem (Antwerpen)	872	607	-	43,66	-	524	192	-	172,92	-	1 396	799	-	74,7	-
A 13	5502	Kuringen (Limburg)	1 199	668	-	79,49	-	404	165	-	144,85	-	1 603	833	-	92,4	-
A 13	5506	Millen (Limburg)	1 246	745	-	67,25	-	367	220	-	66,82	-	1 613	965	-	67,2	-

E 40 BRUSSEL-NAMEN-BASTENAKEN

A 4	2501	Overijse (Brabant)	529	466	-	13,52	-	116	106	-	9,43	-	645	572	-	12,8	-
N 4	2015	Corroy-le-Grand (Brabant)	444	329	328	34,95	0,3	118	122	80	-3,3	52,5	562	451	408	24,6	10,5
N 4	7003	Bovesse (Namen)	586	360	281	62,78	28,1	69	102	68	-32,4	50,0	655	462	349	41,8	32,4
N 4	7006	Courrière (Namen)	564	356	269	58,43	32,3	167	132	82	26,52	61,0	731	488	951	49,8	39,0
N 4	7011	Pessoux (Namen)	553	421	314	31,35	34,1	115	127	79	-9,4	60,8	668	548	393	21,9	39,4
N 4	6004	Champion (Luxemburg)	800	508	337	57,48	50,7	252	211	99	19,43	113,1	1 052	719	436	46,3	64,9

E 41 BERGEN-CHARLEROI-NAMEN-LUIK

N 22	3031	Bray (Henegouwen)	105	203	196	-48,3	3,6	21	27	12	-22,3	125,0	126	230	208	-45,2	10,6
N 22	3028	Chatelet (Henegouwen)	139	142	105	-2,1	35,2	25	35	14	-28,6	150,0	164	177	119	-7,3	48,7
N 17	7019	Lives-sur-Meuse (Namen)	282	174	140	62,07	24,2	94	57	34	64,91	67,6	376	231	174	62,8	32,8
N 17	4015	Ampsins (Luik)	133	69	27	92,75	155,6	76	31	16	145,16	93,7	209	100	43	109,0	132,6

Tabel 10 : Daggemiddelde van het aantal getelde nederlandse voertuigen op de telposten waar hun aantal het grootst was (van 6 tot 22 uur)

Weg en telpost	1970	1965	1970 tegenover 1965
Weg nr 1 Brussel-Breda (E 10)			
1006 Brasschaat	3 806	4 120	- 7,6
2073 Strombeek-Bever	570	323	76,5
Weg nr 177 Brussel-Boom-Antwerpen (E 10)			
1054 Willebroek	1 344	900	49,3
Weg nr A 13 Antwerpen-Luik (E 39)			
1502 Wommelgem	586	357	64,1
5502 Kuringen	702	427	64,4
5506 Millen	583	436	33,7
Weg nr 14 Tilburg-Rijsel (E 3)			
1023 Schilde	675	371	81,9
8019 Melsele	900	906	- 0,7
8024 Lochristi	453	564	- 19,7
8027 Petegem	592	294	101,4
9016 Harelbeke	507	254	99,6
Weg nr 39 Engis-Mesh (E 9)			
5059 Moelingen	1 198	721	66,2

Tabel 11 : Daggemiddelde van het aantal getelde duitse en oostenrijkse voertuigen op de telposten waar hun aantal het grootst was (van 6 tot 22 uur)

Weg en telpost	1970	1965	1970 tegenover 1965
Weg nr 13 Antwerpen-Luik (E 39)			
5506 Millen	762	425	79,3
5502 Kuringen	688	329	109,1
1502 Wommelgem	604	308	96,1
Weg nr A 3 Luik-Aken (E 5)			
4505 Baelen	2 013	1 315	53,1
Weg nr 2 Brussel-Maastricht			
2002 Zaventem	534	410	30,2
Weg nr 28 Aken-Sedan			
4090 Kettenis	-	706	-

Tabel 12 : Daggemiddelde van het aantal getelde franse voertuigen op de telposten waar hun aantal het grootst was (van 6 tot 22 uur)

Weg en telpost	1970	1965	1970 tegenover 1965
Weg nr 7 Brussel-Bergen-Maubeuge (E 10)			
2022 Halle	482	630	- 23,5
3012 's Gravenbrakel	620	551	12,5
Weg nr A 7 Brussel-Bergen-Parijs (E 10)			
2503 Ruisbroek	489	-	-
Weg nr 22 Namen-Charleroi-Bergen-Valenciennes (E 41)			
3034 Quaregnon	340	424	- 19,8
3036 Thulin	699	348	100,9
Weg nr 14 Gent-Rijsel (E 3)			
3025 Moeskroen	395	773	- 48,9
9016 Harelbeke	735	459	60,1
8027 Petegem	671	348	92,8
Weg nr 72 Knokke-Duinkerken (E 5)			
9089 Adinkerke	1 206	1 040	16,0
Weg nr 561 Nieuwpoort-De Panne			
9120 Koksijde	832	710	17,2
Weg nr 177 Brussel-Boom-Antwerpen (E 10)			
1054 Willebroek	384	215	78,6

Tabel 13 : Daggemiddelde van het aantal getelde britse en ierse voertuigen op de telposten waar hun aantal het grootst was (van 6 tot 22 uur)

Weg en telpost	1970	1965	1970 tegenover 1965
Weg nr A 10 Oostende-Brussel (E 5)			
9501 Beernem	327	445	- 26,5
8503 Merelbeke	276	325	- 15,1
2504 Groot-Bijgaarden	340	276	23,2
Weg nr 2 Brussel-Maastricht			
2002 Zaventem	265	191	38,7
Weg nr A 3 Luik-Aken (E 5)			
4505 Baelen	224	253	- 11,5

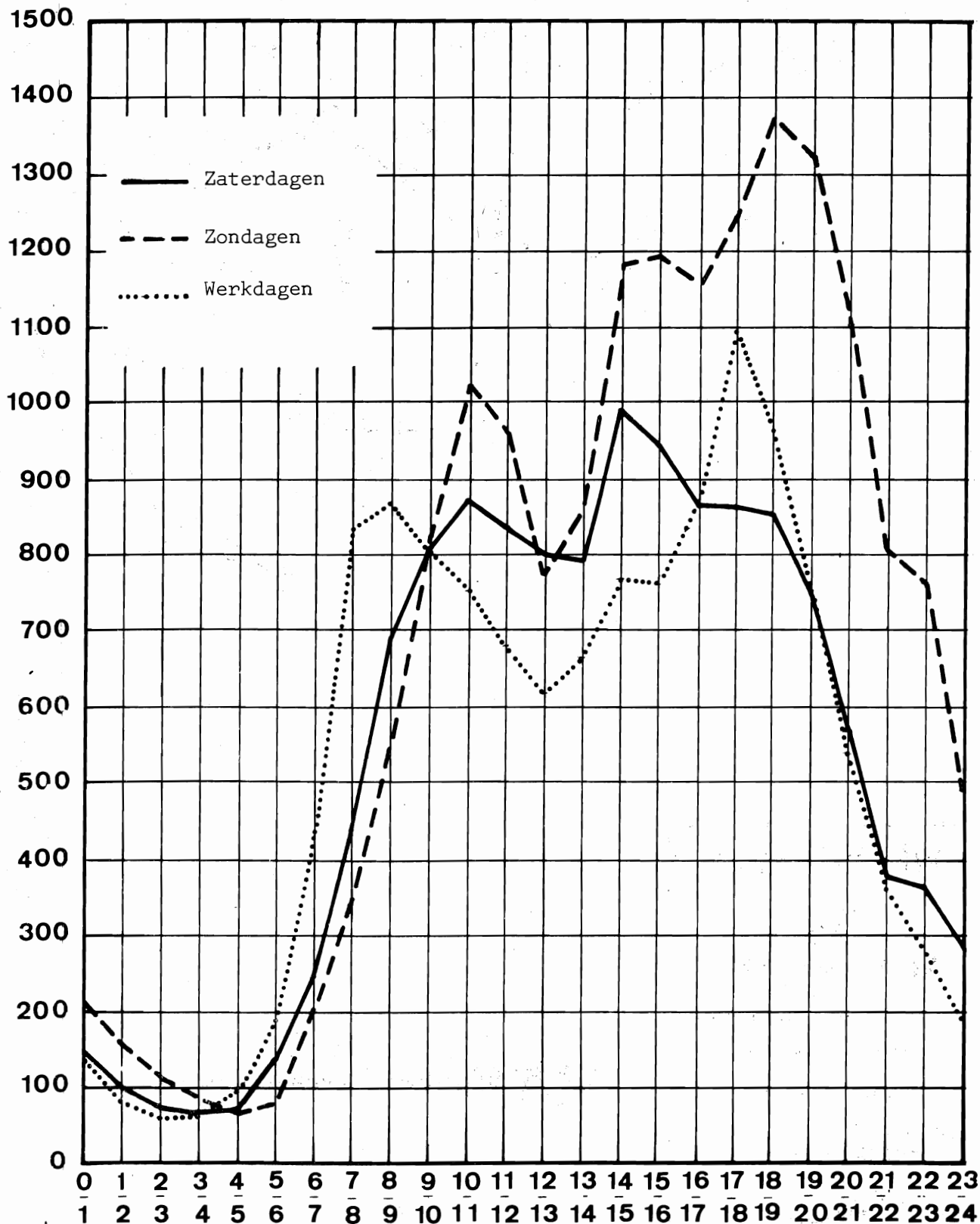
Tabel 14 : Daggemiddelde van het aantal getelde luxemburgse voertuigen op de telpost waar hun aantal het grootst was (van 6 tot 22 uur)

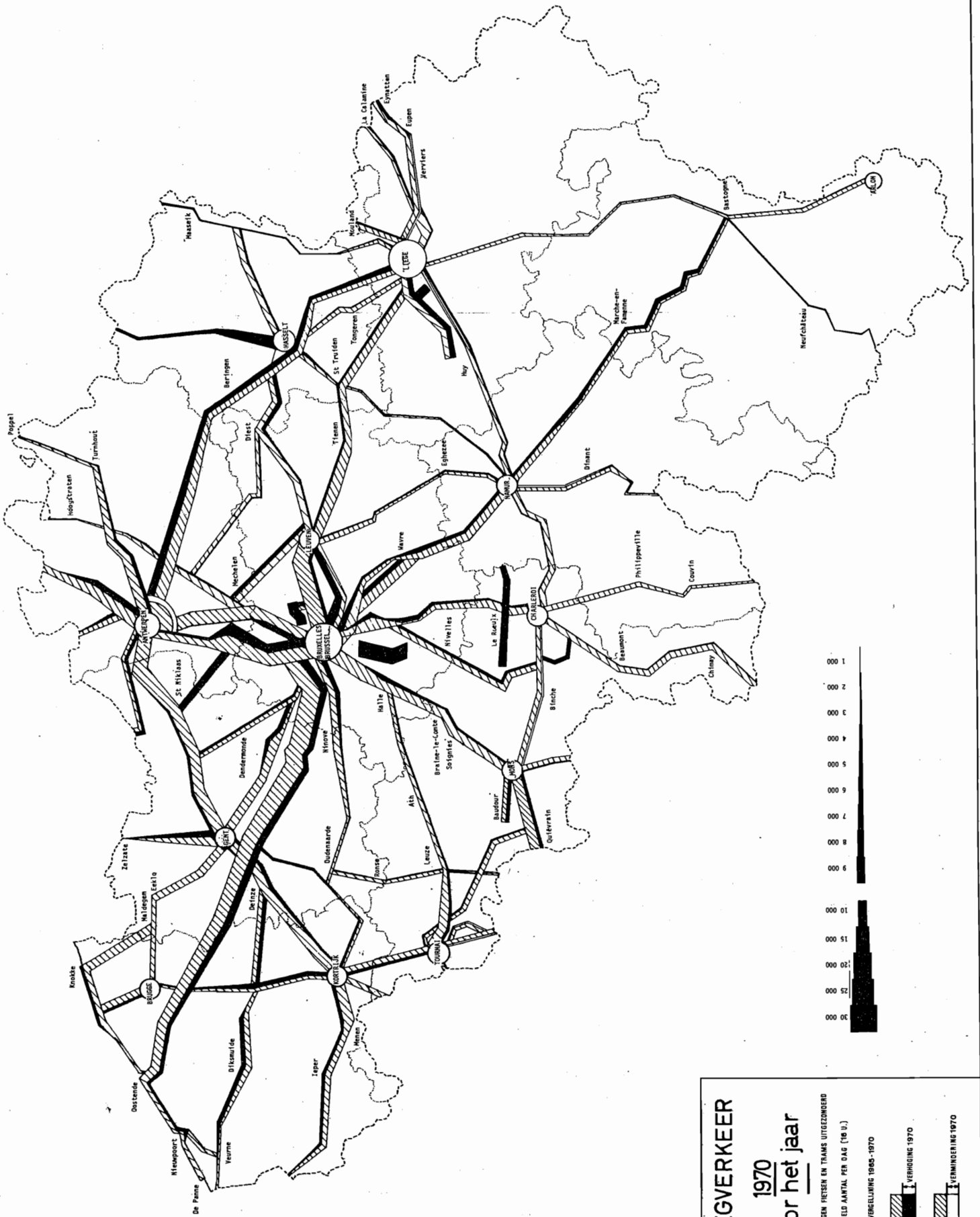
Weg en telpost	1970	1965	1970 tegenover 1965
Weg nr 4 Brussel-Trier			
6008 Martelange	592	454	30,4

17
GRAFIEK I

Uurfrequenties van het verkeer op de zondagen, zaterdag en werkdagen

Gemiddeld aantal
getelde wagens





WEGVERKEER
1970
voor het jaar

ALLE VERTUIGEN FETSER EN TRAMS UITGEZOND

GEMIDDELD AANTAL PER DAG (10 U.)

VERLEVENING 1965-1970

1965 VERHOOGING 1970

1985 VERMINDERING 1970

Tabel 1.- DAGGEMIDDELTE VAN HET AANTAL GETELDE VOERTUIGEN (van 6 tot 22 uur)

Telposten		Perso- nen- auto's	Auto- bussen en auto- cars	Bestel- wagens	Weg- trac- tcrs	Vracht- wagens met twee assen	Vracht- wagens met drie assen en meer
Nr	Ligging						
1	2	3	4	5	6	7	8
AUTOWEG							
0501*	EVERE	* 15708*	94*	904*	17*	487*	55
AUTOWEG							
2505*	WEMMEL	* 17042*	171*	1517*	43*	2735*	214
AUTOWEG							
4501*	POCOURT	* 12897*	117*	846*	24*	1835*	125
4502*	HERSTAL	* 15816*	124*	1074*	30*	2087*	148
4503*	BARCHON	* 14028*	88*	901*	21*	1633*	82
4504*	MELLEN	* 11216*	97*	692*	34*	1170*	68
4505*	BAELEN	* 7443*	92*	394*	24*	726*	92
4506*	EYHATTEN	* 6011*	88*	211*	44*	356*	12
AUTOWEG							
2501*	OVERIJSE	* 18308*	89*	958*	87*	1103*	209
2502*	BIERGES	* 14796*	70*	707*	9*	935*	100
AUTOWEG							
2503*	RUISBROEK	* 15485*	64*	765*	40*	942*	196
3501*	TINTEU	* 6626*	44*	461*	11*	791*	342
AUTOWEG							
2504*	GRAND-BIQUARD	* 22465*	212*	1784*	23*	2369*	140
8503*	MEPELBEKE	* 19446*	190*	1494*	109*	1930*	206
9501*	BERNEN	* 13637*	154*	620*	21*	992*	96
AUTOWEG							
1501*	DEURNE	* 18967*	650*	1181*	188*	1954*	224
1502*	WOMMELGEM	* 15831*	386*	1007*	21*	1687*	189

Weg-tractors met oplegger	Weg-convoien	Speciale voertuigen	Moto's en scooters	Fiet-sen met hulp-motor	Fiet-sen	Totaal (kol.3 tot 12)	Totaal (kol. 13 + 14)	Maxi-mum volume (kol.3 tot 12) (1)
9	10	11	12	13	14	15	16	17

A0 BRUSSEL - ZAVENTEM

96* 24* 4* 16* 4* 2* 17405* 6* 20526*

R0 GROTE RING TE BRUSSEL

1629* 496* 8* 23* * * 23878* * 28107*

A3 BRUSSEL - AACHEN

912* 471* 9* 29* * * 17267* * 20470*

1168* 692* 6* 43* * * 21190* * 25499*

916* 577* 6* 46* * * 18297* * 24729*

822* 586* 4* 22* * * 14711* * 22926*

606* 571* 8* 18* * * 9974* * 19810*

524* 436* 6* 13* 1* * 7701* 1* 16629*

A4 BRUSSEL-NAMEN-ARDENNEN

351* 155* 6* 30* 5* * 21296* 5* 28551*

496* 163* 6* 23* * * 17305* * 26127*

A7 BRUSSEL-BERGEN-PARIJS

259* 169* 12* 20* 1* * 17952* 1* 21715*

554* 134* 5* 15* * * 8982* * 11991*

A10 BRUSSEL-OOSTENDE

1052* 316* 2* 42* * * 28406* * 35980*

727* 222* 9* 34* * * 24366* * 36318*

340* 136* 4* 28* * * 16026* * 37455*

A13 ANTWERPEN-HASSELT-LUIK

1077* 574* 22* 28* 1* * 24846* 1* 31629*

1310* 559* 3* 17* * * 21010* * 30222*

Tabel 1.- DAGGEMIDDELDE VAN HET AANTAL GETELDE VOERTUIGEN (van 6 tot 22 uur)
(vervolg)

Telposten		Perso- nen- auto's	Auto- bussen en auto- cars	Bestel- wagens	Weg- trac- tors	Vracht- wagens met twee assen	Vracht- wagens met drie assen en meer
Nr	Ligging						
1	2	3	4	5	6	7	8
1503*	VIERSEL	* 13884*	453*	1018*	78*	1836*	221*
1504*	OLEN	* 12036*	510*	747*	20*	1628*	110*
1505*	OEVEL	* 10851*	370*	659*	18*	1496*	106*
1506*	OEEL	* 8287*	174*	643*	18*	1410*	96*
5501*	PAAL	* 7371*	90*	573*	17*	1117*	80*
5502*	KURINGEN	* 7979*	101*	752*	315*	1364*	146*
5503*	KURINGEN	* 8827*	108*	643*	284*	1470*	131*
5504*	DIEPENREEK	* 7136*	97*	676*	130*	1005*	72*
5505*	HOESELT	* 5762*	56*	423*	24*	1009*	80*
5506*	MIJLEN	* 6357*	104*	590*	46*	975*	64*
4507*	BOIRS	* 7487*	71*	601*	34*	1134*	59*
4508*	VOTTEM	* 2462*	26*	191*	4*	311*	26*
						WAALSE AUT	
4509*	LONCIN-HOL-A-P.	* 7847*	70*	502*	9*	938*	78*
4510*	HONS	* 3196*	15*	147*	2*	259*	12*
3502*	FLEURUS	* 5411*	39*	364*	5*	685*	101*
3503*	GQUIVY-L-PIETON	* 6143*	47*	457*	13*	788*	87*
						AUTOWEG	
4511*	LIEBE (AV. TRUFF)	* 15350*	65*	836*	33*	1362*	94*
						AUTOWEG	
4512*	MIJMORT	* 5312*	51*	408*	17*	815*	40*
						AUTOWEG	
4513*	JGHEPPE	* 7967*	56*	408*	9*	731*	47*
						WEG	NR 1

Weg-tractors met oplegger	Weg-convoien	Speciale voertuigen	Moto's en scooters	Fiet-sen met hulp-motor	Fiet-sen	Totaal (kol.3 tot 12)	Totaal (kol. 13 + 14)	Maxi-mum volume (kol.3 tot 12) (1)
9	10	11	12	13	14	15	16	17
1343*	611*	8*	15*	*	*	19460*	*	27813*
1439*	634*	11*	15*	1*	*	17159*	1*	25416*
1311*	592*	1*	15*	*	*	15419*	*	25410*
1227*	596*	11*	11*	*	*	12474*	*	19227*
972*	479*	1*	10*	*	*	10709*	*	16732*
808*	525*	7*	12*	*	*	12009*	*	18711*
881*	540*	4*	14*	*	*	12902*	*	19605*
960*	404*	2*	9*	*	*	10501*	*	16759*
961*	431*	4*	8*	*	*	8756*	*	14963*
909*	386*	1*	14*	*	*	9445*	*	17442*
922*	413*	2*	15*	*	*	10738*	*	16187*
244*	74*	1*	5*	*	*	3343*	*	4352*
OWEG A15 LUIK-RIJSEL								
578*	131*	3*	22*	*	*	10178*	*	12659*
39*	10*	1*	26*	*	*	3707*	*	4303*
489*	140*	3*	12*	*	*	7249*	*	8421*
476*	144*	8*	11*	*	*	8173*	*	10085*
A43 LUIK-MAASTRICHT								
567*	206*	5*	75*	*	*	18593*	*	22018*
B.3.13 VERBINDINGSWEG A3-A13								
649*	346*	1*	10*	*	*	7650*	*	13762*
C15.1 OPRIT VAN SERAING								
487*	91*	2*	47*	*	*	9844*	*	12823*
BRUSSEL-BREDA								

Tabel 1.- DAGGEMIDDELTE VAN HET AANTAL GETELDE VOERTUIGEN (van 6 tot 22 uur)
(vervolg)

Telposten		Perso- nen- auto's	Auto- bussen en auto- cars	Bestel- wagens	Weg- trac- tcrs	Vracht- wagens met twee assen	Vracht- wagens met drie assen en meer	
Nr	Ligging							
1	2	3	4	5	6	7	8	
2001*	EPPEGEM	15-16*	12635*	163*	1018*	17*	1320*	97*
1002*	KOHTICH	35-36*	11844*	98*	902*	33*	1147*	100*
1003*	BERCHEM-ANTW.	44-45*	26404*	300*	1401*	34*	1117*	63*
1004*	MERKSEM	00-01*	12183*	599*	627*	20*	391*	26*
1006*	BRASSCHAAT	09-10*	15194*	313*	902*	32*	894*	97*
1008*	WUUSTWEZEL	GRENS*	5386*	151*	244*	34*	435*	50*
						WEG	NR 2	
2002*	ZAVENTEM	08-09*	17255*	302*	1295*	117*	1701*	148*
2004*	LINDEN	32-33*	7527*	214*	604*	174*	672*	50*
5001*	DONK	61 *	7734*	209*	617*	85*	1073*	131*
5004*	HASSELT	78-79*	5908*	164*	406*	9*	351*	50*
						WEG	NR	
0001*	AUDERGHEN	08-09*	20100*	170*	1288*	59*	1276*	275*
2007*	TERVUREN	11,2*	14434*	150*	774*	7*	748*	47*
2008*	BERTEM	15 *	9378*	153*	437*	4*	688*	42*
2009*	HEVERLEE	19 *	10072*	291*	609*	30*	725*	38*
2011*	KOHTICH	40-41*	10785*	209*	805*	13*	1726*	107*
2012*	HAKENDOVER	50 *	9728*	177*	683*	17*	1551*	130*
5007*	ST. TRUIDEN-OML.	3,2 *	9126*	146*	612*	14*	1410*	105*
5008*	GELINDEN	70-71*	7039*	180*	693*	10*	1123*	41*
4001*	GREYE	19-20*	6656*	160*	634*	34*	1130*	73*
4002*	LONCIN	06-07*	5803*	104*	358*	4*	585*	30*
4003*	BEINE-HEUSAY	5 *	13000*	355*	739*	15*	648*	34*
4004*	SQUIMAGNE	04-05*	4858*	110*	309*	12*	552*	48*

Weg-tractors met oplegger	Weg-convoien	Speciale voertuigen	Moto's en scooters	Fiet-sen met hulp-motor	Fiet-sen	Totaal (kol.3 tot 12)	Totaal (kol.13 + 14)	Maxi-mum volume (kol.3 tot 12) (1)
9	10	11	12	13	14	15	16	17
320*	183*	15*	32*	110*	245*	15000*	363*	17849*
491*	196*	13*	17*	86*	170*	14839*	265*	17544*
459*	138*	7*	49*	283*	1075*	30051*	1358*	35673*
134*	61*	4*	24*	404*	947*	14069*	1350*	16751*
1063*	752*	5*	43*	250*	643*	19293*	893*	22183*
998*	668*	3*	20*	57*	68*	7969*	125*	11144*
BRUSSEL-MAASTRICHT								
518*	218*	18*	27*	74*	67*	21599*	142*	23808*
61*	116*	15*	16*	49*	125*	9449*	174*	12087*
103*	171*	29*	23*	128*	709*	10176*	836*	12790*
34*	28*	11*	61*	192*	908*	7022*	1100*	8210*
3 BRUSSEL-AACHEN								
453*	309*	34*	73*	81*	76*	24038*	156*	28057*
299*	109*	9*	44*	64*	65*	16602*	129*	19588*
261*	130*	15*	18*	44*	81*	11105*	125*	12452*
259*	108*	20*	19*	135*	293*	12171*	428*	14295*
588*	340*	25*	26*	15*	69*	14622*	84*	19513*
582*	347*	39*	25*	14*	30*	13280*	44*	16956*
659*	358*	24*	21*	22*	42*	12476*	64*	15195*
522*	289*	30*	33*	14*	44*	9961*	58*	13241*
601*	359*	36*	16*	24*	14*	9698*	41*	11919*
73*	23*	7*	20*	70*	66*	7018*	135*	7708*
61*	29*	9*	100*	250*	75*	14991*	325*	16770*
62*	41*	10*	61*	131*	120*	6863*	251*	7820*

Tabel 1.- DAGGEMIDDELTE VAN HET AANTAL GETELDE VOERTUIGEN (van 6 tot 22 uur)
(vervolg)

Telposten		Perso- nen- auto's	Auto- bussen en auto- cars	Bestel- wagens	Weg- trac- tors	Vracht- wagens met twee assen	Vracht- wagens met drie assen en meer	
Nr	Ligging							
1	2	3	4	5	6	7	8	
4005*	BATTICE	19-20*	3615*	78*	292*	3*	410*	28*
4006*	BATTICE	20-21*	3747*	59*	221*	34*	361*	18*
4007*	HANTZEN	33 *	3609*	139*	295*	19*	358*	9*
						WEG	NR 4	
0002*	AUDERGHEM	08 *	18235*	184*	896*	60*	822*	131*
2013*	OVERIJSE	15 *	5159*	119*	360*	9*	331*	157*
2014*	WAVRE	23-24*	2260*	42*	143*	12*	150*	24*
2015*	CORROY-L. GRAND	30-31*	11109*	88*	594*	29*	936*	84*
7003*	BOVESSE	51 *	9041*	79*	691*	32*	985*	255*
7006*	COURRIERE	12 *	7234*	53*	403*	4*	618*	40*
7008*	NATOYE	22 *	7208*	56*	377*	6*	577*	37*
7011*	PESSOUX	34-35*	5724*	55*	277*	5*	502*	45*
6002*	WAHA (CONTOURN)	*	5265*	51*	247*	5*	458*	40*
6003*	WAHA	79-80*	1397*	11*	69*	*	63*	1*
6004*	CHAMPLON	63-64*	5018*	61*	288*	13*	567*	158*
6008*	MARTELANGE	15-16*	3744*	61*	197*	3*	389*	51*
6011*	ARTEL BAS	07-08*	3633*	39*	102*	5*	188*	36*
						WEG	NR 5	
2016*	ST. GENES IUS-RO.	12-13*	17456*	211*	990*	20*	899*	72*
2017*	WATERLOO	20 *	8670*	155*	603*	18*	966*	76*
3001*	GASSELIES	42-43*	8855*	96*	677*	109*	929*	97*
7013*	TARCIENNE	01 *	5461*	66*	331*	8*	393*	78*
7016*	CQUVIN	36-37*	1866*	20*	94*	4*	101*	5*
7017*	BRULY	45-46*	1033*	12*	34*	3*	18*	15*

Weg-tractors met oplegger	Weg-convoien	Speciale voertuigen	Moto's en scooters	Fiet-sen met hulp-motor	Fiet-sen	Totaal (kol.3 tot 12)	Totaal (kol. 13 + 14)	Maxi-mum volume (kol.3 tot 12) (1)
9	10	11	12	13	14	15	16	17
27*	25*	14*	21*	123*	173*	4514*	296*	5312*
16*	28*	13*	17*	57*	63*	4514*	119*	5897*
60*	52*	16*	17*	76*	27*	4535*	103*	5464*
BRUSSEL-TRIER								
148*	108*	24*	55*	46*	23*	20622*	69*	21830*
32*	7*	15*	43*	98*	101*	6232*	191*	7375*
43*	9*	19*	15*	46*	32*	2718*	78*	4744*
535*	175*	21*	31*	43*	15*	13601*	58*	22154*
447*	227*	28*	46*	52*	33*	11791*	85*	21528*
333*	110*	12*	30*	42*	15*	8838*	57*	20745*
318*	109*	9*	22*	22*	2*	8719*	24*	14105*
337*	119*	17*	20*	22*	5*	7100*	27*	22596*
516*	159*	11*	20*	20*	5*	6772*	25*	20221*
3*	2*	13*	7*	69*	71*	1566*	140*	2016*
536*	188*	6*	19*	14*	4*	6854*	18*	18818*
417*	117*	7*	15*	18*	3*	5000*	22*	10355*
275*	79*	5*	9*	16*	6*	4372*	22*	8680*
BRUSSEL-ROGROY								
130*	77*	8*	51*	86*	63*	19913*	149*	24736*
361*	139*	22*	22*	33*	32*	11033*	65*	14273*
221*	178*	13*	26*	65*	40*	11201*	105*	12627*
112*	30*	12*	30*	47*	24*	6520*	73*	11761*
22*	32*	8*	12*	131*	75*	2165*	206*	3398*
18*	34*	6*	10*	40*	59*	1184*	100*	1903*

Tabel 1.- DAGGEMIDDELDE VAN HET AANTAL GETELDE VOERTUIGEN (van 6 tot 22 uur)
(vervolg)

Telposten		Perso- nen- auto's	Auto- bussen en auto- cars	Bestel- wagens	Weg- trac- tors	Vracht- wagens met twee assen	Vracht- wagens met drie assen en meer	
Nr	Ligging							
1	2	3	4	5	6	7	8	
						WEG	NR 6	
3004*	SENEFFE	38-39*	6978*	96*	474*	0*	605*	185*
3008*	LOBBES	3,8 *	3578*	24*	215*	2*	190*	35*
3009*	THIN ROZEE	07-08*	1776*	20*	121*	1*	101*	14*
						WEG	NR 7	
0003*	ANDERLECHT	03-04*	13177*	380*	1080*	88*	1267*	111*
2021*	HALLE	15,4*	12199*	166*	1087*	156*	1374*	182*
3012*	BRAINE-L-COMTE	33-34*	8956*	81*	660*	122*	901*	167*
3015*	HYON	03-04*	5297*	68*	273*	19*	327*	104*
3016*	ASQUILLIES	07-08*	2227*	21*	99*	12*	127*	28*
3017*	HAVAY	10 *	2339*	50*	76*	7*	136*	28*
						WEG	NR 8	
3019*	BASSILY	38 *	5153*	52*	324*	4*	535*	67*
3023*	GAURAIN-RAMECR.	04 *	9363*	66*	589*	14*	1192*	361*
3024*	MARQUAIN	05-06*	2796*	41*	121*	21*	196*	256*
						WEG	NR 9	
2024*	ITTERBEEK	09-10*	9346*	188*	775*	14*	673*	78*
8002*	NINOVE	26 *	8045*	100*	683*	42*	711*	49*
8003*	ST. MARIA-LIERDE	38-39*	4205*	64*	454*	10*	463*	34*
8004*	ELST	45-46*	3201*	93*	288*	23*	440*	35*
8005*	EDELARE	55-56*	2771*	55*	206*	7*	375*	24*
8006*	BEVERE	01-02*	1861*	13*	126*	14*	174*	25*
9001*	AVELGEM	15-16*	3463*	73*	313*	3*	526*	137*
9002*	ZWEVEGEM	03-04*	5946*	112*	383*	12*	332*	99*
9004*	GELUWE	14-15*	7014*	180*	565*	25*	654*	118*

Weg-tractors met oplegger	Weg-convoien	Speciale voertuigen	Moto's en scooters	Fiet-sen met hulp-motor	Fiet-sen	Totaal (kol.3 tot 12)	Totaal (kol. 13 + 14)	Maxi-mum volume (kol.3 tot 12) (1)
9	10	11	12	13	14	15	16	17
ST. JANSBERG - BEAUMONT								
234*	86*	15*	26*	77*	31*	8708*	108*	10263*
17*	9*	8*	29*	173*	79*	4106*	247*	5008*
4*	*	3*	20*	160*	66*	2059*	226*	2348*
BRUSSEL-HAUBEUGE								
293*	98*	6*	42*	79*	112*	16542*	187*	20997*
654*	240*	20*	50*	102*	218*	16127*	319*	17397*
468*	276*	24*	30*	44*	67*	11686*	111*	13674*
280*	88*	19*	39*	210*	178*	6509*	387*	8223*
216*	105*	24*	19*	37*	19*	2877*	51*	4423*
192*	62*	12*	8*	50*	19*	2910*	65*	3788*
HALLE-RIJSEL								
281*	142*	21*	8*	31*	43*	6586*	74*	7700*
1525*	220*	28*	26*	120*	103*	13383*	223*	17290*
588*	113*	15*	12*	53*	68*	4158*	121*	5043*
BRUSSEL-DUINKERKE								
38*	27*	10*	19*	41*	76*	11162*	117*	13771*
82*	41*	21*	18*	81*	506*	9794*	587*	10735*
66*	45*	12*	17*	108*	491*	5371*	599*	6930*
44*	26*	33*	21*	58*	304*	4204*	362*	5288*
53*	15*	18*	19*	28*	126*	3538*	155*	4086*
18*	3*	15*	7*	29*	328*	2255*	356*	2759*
206*	48*	28*	12*	142*	923*	4809*	1066*	5227*
54*	28*	20*	6*	224*	711*	6993*	935*	7871*
265*	120*	28*	24*	278*	908*	8993*	1186*	14668*

Tabel 1.- DAGGEMIDDELDE VAN HET AANTAL GETELDE VOERTUIGEN (van 6 tot 22 uur)
(vervolg)

Telposten		Perso- nen- auto's	Auto- bussen en auto- cars	Bestel- wagens	Weg- trac- tōrs	Vracht- wagens met twee assen	Vracht- wagens met drie assen en meer	
Nr	Ligging							
1	2	3	4	5	6	7	8	
9007*	VLAAMERTINGE	05 *	4029*	77*	274*	17*	357*	47*
9008*	PROVEN	18-19*	1433*	25*	89*	4*	111*	8*
							WEG	NR 10
8007*	EREMBODEGEN	23-24*	6407*	118*	496*	29*	596*	40*
8008*	AALST	30 *	12265*	145*	1316*	32*	1195*	90*
8009*	OORDEGEN	37 *	5536*	95*	587*	11*	768*	84*
8010*	NELLE	45 *	7961*	97*	716*	30*	937*	78*
8012*	WAARSCHOOT	69 *	7523*	154*	695*	110*	739*	55*
9010*	ST. JELE	93-94*	6855*	140*	462*	33*	650*	52*
9011*	BRUGGE	01-02*	5488*	62*	369*	31*	347*	29*
							WEG	NR 11
2028*	GRIMBERGEN	2, 8 *	4624*	91*	420*	9*	522*	35*
2029*	MERCHEM	12-13*	3725*	73*	402*	20*	543*	32*
2030*	OPWIJK	17-18*	2798*	39*	334*	2*	421*	23*
8015*	AALST	02-03*	4043*	84*	383*	9*	310*	31*
8017*	VELZ=RIDDEESH.	*	2105*	54*	194*	11*	246*	22*
							WEG	NR 12
1009*	BRECHOUT	02-03*	6221*	215*	428*	21*	447*	28*
1011*	BONWEL	14-15*	5514*	132*	294*	6*	463*	26*
1014*	GEEL	28-29*	5560*	142*	414*	6*	455*	37*
5010*	OVERPELT	23-24*	4928*	267*	302*	11*	292*	14*
5011*	HAMONT	31-32*	2599*	122*	99*	2*	143*	12*
							WEG	NR 13
ROUTE NO 13	LIJER-DIEST							
1016*	BERLAAR	07-08*	3936*	151*	286*	4*	381*	11*

Weg-tractors met oplegger	Weg-convoien	Speciale voertuigen	Moto's en scooters	Fiet-sen met hulp-motor	Fiet-sen	Totaal (kol.3 tot 12)	Totaal (kol. 13 + 14)	Maxi-mum volume (kol.3 tot 12) (1)
9	10	11	12	13	14	15	16	17
82*	44*	39*	26*	169*	947*	4992*	1116*	5665*
10*	6*	30*	15*	52*	419*	1732*	470*	2209*
BRUSSEL-OOSTENDE								
37*	24*	7*	42*	160*	546*	7796*	705*	11067*
165*	66*	17*	123*	234*	1356*	15414*	1591*	18338*
143*	51*	21*	13*	87*	329*	7309*	416*	9836*
205*	71*	16*	15*	129*	328*	10135*	457*	12481*
105*	114*	24*	22*	127*	592*	9550*	719*	15713*
127*	54*	11*	17*	187*	601*	8401*	789*	11010*
47*	21*	16*	13*	226*	806*	6423*	1032*	11460*
VILVOORDE-oudenaarde								
106*	33*	11*	11*	69*	228*	5856*	298*	6556*
32*	35*	7*	17*	44*	517*	4885*	560*	5693*
34*	18*	13*	7*	38*	295*	3688*	333*	4023*
20*	17*	6*	16*	239*	1373*	4914*	1612*	5804*
8*	11*	18*	14*	83*	421*	2662*	504*	3508*
MORTSEL-MAARHEEZE								
44*	19*	11*	24*	82*	314*	7457*	395*	9830*
81*	39*	6*	16*	64*	364*	6576*	429*	8264*
95*	34*	7*	20*	84*	281*	6770*	365*	9150*
22*	8*	13*	45*	233*	2170*	5902*	2404*	6828*
12*	3*	12*	16*	170*	349*	3019*	515*	4118*
LIER-DIEST								
40*	19*	8*	4*	63*	215*	4839*	277*	6799*

Tabel 1.- DAGGEMIDDELDE VAN HET AANTAL GETELDE VOERTUIGEN (van 6 tot 22 uur)
(vervolg)

Telposten		Perso- nen- auto's	Auto- bussen en auto- cars	Bestel- wagens	Weg- trac- tors	Vracht- wagens met twee assen	Vracht- wagens met drie assen en meer
Nr	Ligging						
1	2	3	4	5	6	7	8
1017*	HETST-O-D-BERG 14-15*	5297*	156*	489*	12*	643*	30*
2031*	KAGGEVINNE 29-30*	4609*	196*	361*	34*	579*	38*
						WEG	NR 14
1018*	POPPEL (GRENS) *	1812*	100*	109*	96*	102*	16*
1019*	WBELE 11-12*	3306*	112*	285*	117*	346*	11*
1020*	OUD-TURNHOUT 04-05*	4205*	119*	313*	126*	403*	40*
1023*	SCHILDE 11-12*	12802*	306*	802*	64*	1004*	152*
1024*	ZWIJNDRECHT 50-51*	8211*	320*	837*	49*	1141*	175*
8019*	MELSELE 46-47*	12828*	359*	1034*	38*	1067*	317*
8022*	LOKEREN 22-23*	9759*	182*	1019*	34*	1518*	239*
8024*	LOCHRISTI 08-09*	10853*	204*	761*	76*	1642*	244*
8025*	ST. DENIJS-WEST. 04-05*	18935*	183*	1230*	77*	1835*	172*
8027*	PBTEGEM 18-19*	10652*	134*	1063*	38*	1754*	256*
9016*	HARELBEKE 04 *	11305*	121*	785*	36*	1068*	138*
3025*	MOUSCRON 00-01*	4449*	95*	366*	12*	426*	109*
						WEG	NR 15
5012*	LAMMEL (GRENS) *	2412*	146*	68*	8*	118*	16*
5013*	EKSEL 65-66*	2567*	89*	127*	3*	270*	43*
5014*	HRI CHTEREN 54-55*	4108*	164*	361*	90*	410*	69*
5015*	HOUTHALEN 50-51*	6348*	211*	502*	139*	529*	107*
5016*	HASSELT 43-44*	11112*	313*	686*	133*	662*	47*
5017*	HASSELT 39-40*	14450*	363*	1001*	53*	1058*	91*
5020*	VREREN 16-17*	4239*	177*	446*	13*	436*	35*
4010*	ROUVREUX 15 *	3742*	86*	275*	10*	282*	13*

Weg-tractors met oplegger	Weg-convoien	Speciale voertuigen	Moto's en scooters	Fiet-sen met hulp-motor	Fiet-sen	Totaal (kol.3 tot 12)	Totaal (kol. 13 + 14)	Maxi-mum volume (kol.3 tot 12) (1)
9	10	11	12	13	14	15	16	17
69*	44*	15*	9*	77*	329*	6763*	405*	10096*
31*	62*	12*	27*	121*	368*	5952*	488*	9756*
TILBURG- RIJSEL								
43*	74*	4*	5*	46*	27*	2361*	74*	3712*
59*	75*	41*	9*	111*	606*	4361*	717*	7505*
70*	92*	17*	14*	120*	683*	5400*	803*	8276*
191*	136*	36*	27*	174*	332*	15520*	506*	18290*
728*	374*	23*	62*	279*	801*	11921*	1080*	20342*
796*	469*	11*	42*	263*	970*	16940*	1232*	23041*
1515*	701*	19*	27*	90*	228*	15012*	318*	18435*
1261*	789*	35*	27*	70*	341*	15892*	412*	18441*
1205*	507*	19*	24*	163*	570*	24186*	733*	27059*
1129*	482*	25*	30*	146*	1356*	15562*	1502*	17917*
767*	370*	9*	14*	61*	549*	14613*	610*	18396*
246*	63*	13*	18*	194*	318*	5797*	513*	7100*
S'HERTOGENBOS- CARIGNAN								
219*	137*	12*	20*	49*	44*	3156*	94*	3954*
194*	125*	7*	10*	36*	87*	3434*	123*	3979*
76*	114*	11*	27*	50*	192*	5431*	242*	7298*
121*	137*	27*	82*	65*	776*	8198*	841*	9067*
79*	26*	12*	67*	204*	880*	13137*	1084*	16808*
183*	100*	8*	327*	60*	1944*	17635*	2004*	21718*
30*	24*	45*	38*	79*	131*	5484*	210*	6819*
32*	18*	8*	45*	84*	15*	4510*	99*	7219*

Tabel 1.- DAGGEMIDDELDE VAN HET AANTAL GETELDE VOERTUIGEN (van 6 tot 22 uur)
(vervolg)

Telposten		Persone-auto's	Auto-bussen en auto-cars	Bestelwagens	Weg-tractors	Vrachtwagens met twee assen	Vrachtwagens met drie assen en meer
Nr	Ligging						
1	2	3	4	5	6	7	8
6013*	VAUX-CHAVANNE 92-93*	1784*	21*	86*	3*	140*	11*
6018*	BASTOGNE 54 *	3176*	35*	217*	1*	313*	16*
6019*	STRET 47 *	1349*	29*	95*	2*	111*	8*
6020*	LONGLIER 28-29*	752*	11*	51*	3*	62*	13*
6021*	NEUFCHATEAU 24-25*	742*	10*	46*	2*	57*	11*
6022*	LACUISINE 05-06*	911*	6*	45*	*	62*	5*
6023*	FLORENVILLE 01-02*	435*	3*	17*	*	11*	*
						WEG	NR 16
1026*	O.L.V. WEVER 07-08*	4921*	135*	517*	54*	709*	25*
1027*	HEFFEN 06 *	5850*	137*	612*	39*	872*	37*
8029*	BAASRODE *	5034*	178*	580*	42*	685*	85*
8030*	WICHELEN *	4798*	72*	503*	10*	541*	75*
8032*	SCHELDEWINDIJK 02-03*	2682*	38*	245*	*	257*	10*
8033*	MUNKZWALM 02 *	981*	11*	148*	*	132*	4*
8034*	ELST 07-08*	1359*	50*	84*	2*	101*	7*
						WEG	NR 17
5021*	KESSENICH (BR) *	1690*	108*	67*	10*	127*	18*
5024*	NECHELEN A.D.M. 111112*	3219*	165*	235*	36*	380*	64*
5026*	ZICH-ZHUS-BOLD. 11-12*	1359*	46*	128*	9*	172*	16*
4012*	DUPEYE 09-10*	4653*	148*	239*	2*	347*	62*
4013*	FLEMALLE-HAUTE 13-14*	2701*	272*	185*	4*	145*	6*
4015*	AMPSIN 27 *	5034*	33*	341*	10*	381*	66*
7019*	LIVES-S-MEUSE 04-05*	5191*	66*	358*	84*	574*	79*
7021*	ANNEV.-ROUILL. 16-17*	5006*	62*	263*	21*	373*	90*

Weg-tractors met oplegger	Weg-convoien	Speciale voertuigen	Moto's en scooters	Fiet-sen met hulp-motor	Fiet-sen	Totaal (kol.3 tot 12)	Totaal (kol. 13 + 14)	Maxi-mum volume (kol.3 tot 12) (1)
9	10	11	12	13	14	15	16	17
53*	15*	12*	8*	22*	9*	2132*	31*	8788*
69*	23*	23*	12*	99*	123*	3885*	222*	5842*
17*	9*	13*	4*	17*	2*	1638*	19*	2245*
5*	6*	6*	2*	29*	13*	911*	42*	1167*
5*	4*	4*	5*	49*	31*	887*	80*	1397*
4*	3*	10*	3*	35*	19*	1049*	54*	1670*
2*	1*	11*	*	37*	58*	481*	94*	1035*
HERSELT- ZEGELSEM								
60*	49*	5*	6*	42*	335*	6481*	377*	7276*
120*	74*	10*	11*	102*	446*	7799*	547*	9348*
54*	55*	13*	38*	86*	578*	6763*	664*	7724*
68*	49*	9*	24*	92*	816*	6149*	908*	7031*
9*	6*	13*	9*	173*	532*	3269*	704*	3599*
5*	1*	34*	51*	109*	634*	1367*	742*	1740*
4*	2*	46*	15*	44*	217*	1669*	261*	2707*
VENLO - GIVET								
257*	222*	10*	13*	37*	88*	2522*	126*	3279*
57*	30*	18*	30*	38*	58*	4234*	96*	5432*
14*	10*	5*	8*	50*	82*	1767*	132*	2150*
89*	23*	13*	16*	144*	126*	5591*	270*	6333*
19*	3*	3*	24*	88*	55*	3361*	142*	3853*
224*	61*	6*	41*	193*	154*	6196*	307*	8754*
210*	102*	8*	27*	98*	32*	6698*	90*	8710*
72*	41*	10*	36*	84*	72*	5973*	156*	13567*

Tabel 1.- DAGGEMIDDELDE VAN HET AANTAL GETELDE VOERTUIGEN (van 6 tot 22 uur)
(vervolg)

Telposten		Personen- auto's	Auto- bussen en auto- cars	Bestel- wagens	Weg- trac- ters	Vracht- wagens met twee assen	Vracht- wagens met drie assen en meer	
Nr	Ligging							
1	2	3	4	5	6	7	8	
7023*	WAULSORT	37-38*	998*	21*	36*	3*	40*	2*
							WEG	NR 18
5027*	LÜHMEN	03-04*	1734*	63*	153*	1*	156*	14*
5028*	NIEUWERKERKEN	05-06*	2413*	94*	238*	0*	327*	28*
5029*	OORDINGEN	06-07*	3599*	99*	222*	3*	384*	28*
4017*	HOUTAIN-ST-SIM.	05 *	2043*	99*	132*	2*	282*	14*
4018*	WARSAGE	03 *	1000*	32*	60*	1*	84*	2*
4019*	HAMBURG	15-16*	1023*	40*	86*	5*	92*	4*
							WEG	NR 19
5032*	KINROOI	09-10*	1807*	63*	98*	20*	221*	54*
5033*	MEEUWEN	18-19*	1648*	90*	144*	18*	139*	24*
5034*	HEUSDEN	01-02*	4382*	189*	311*	10*	399*	51*
5035*	STEVOORT	00-01*	1071*	35*	91*	2*	67*	1*
5036*	ALKEN	13-14*	775*	22*	68*	0*	58*	1*
5037*	ILBREEK	*	851*	36*	59*	0*	77*	3*
5038*	JEIK	04-05*	1174*	39*	112*	8*	151*	19*
							WEG	NR 20
2032*	MOLENSTEDE	03-04*	2501*	67*	232*	16*	255*	27*
1029*	GEEL	19-20*	2759*	80*	202*	3*	369*	37*
1030*	GEEL	29-30*	4108*	129*	298*	15*	402*	19*
1031*	TÖRNHOIT	41-42*	5747*	189*	399*	5*	552*	33*
1032*	WEELDE (GREN)	*	1927*	112*	140*	15*	101*	7*
	ROUTE NO 21 MAASEIK- GOZEE						WEG	NR 21
5039*	MAASEIK	114115*	2792*	131*	196*	41*	277*	128*

Weg-tractors met oplegger	Wegconvoien	Speciale voertuigen	Moto's en scooters	Fietzen met hulpmotor	Fietzen	Totaal (kol. 3 tot 12)	Totaal (kol. 13 + 14)	Maximum volume (kol. 3 tot 12) (1)
9	10	11	12	13	14	15	16	17
22*	6*	2*	5*	22*	21*	1135*	43*	2849*
BERINGEN- AACHEN								
12*	3*	6*	9*	84*	304*	2151*	388*	2677*
10*	18*	25*	21*	72*	244*	3182*	317*	3612*
37*	42*	46*	41*	19*	89*	4503*	109*	5225*
98*	22*	14*	11*	102*	41*	2718*	143*	2954*
4*	8*	16*	6*	33*	32*	1213*	65*	1445*
2*	7*	11*	10*	75*	73*	1280*	148*	1651*
KESSENICH- BORGWORM								
151*	121*	14*	22*	43*	320*	2571*	363*	3123*
9*	20*	24*	10*	54*	188*	2125*	242*	2888*
87*	29*	6*	42*	147*	781*	5514*	929*	6020*
4*	7*	8*	71*	6*	480*	1357*	485*	1733*
1*	2*	18*	41*	30*	394*	987*	424*	1192*
1*	2*	40*	21*	45*	311*	1090*	356*	1298*
22*	11*	20*	7*	54*	172*	1563*	227*	1996*
DIEST- BAARLE-HERTOG								
16*	8*	5*	13*	100*	432*	3140*	531*	3921*
81*	35*	5*	6*	47*	132*	3578*	179*	5721*
63*	39*	16*	17*	111*	656*	5106*	766*	7482*
87*	58*	15*	11*	102*	676*	7097*	778*	9202*
26*	21*	6*	4*	58*	83*	2359*	141*	3301*
MAASEIK- GOZEE								
90*	48*	11*	15*	108*	421*	3729*	529*	4162*

Tabel 1.- DAGGEMIDDELDE VAN HET AANTAL GETELDE VOERTUIGEN (van 6 tot 22 uur)
(vervolg)

Telposten		Perso- nen- auto's	Auto- bussen en auto- cars	Bestel- wagens	Weg- trac- tors	Vracht- wagens met twee assen	Vracht- wagens met drie assen en meer
Nr	Ligging						
1	2	3	4	5	6	7	8
5042*	BEVERLO 72-73*	5667*	221*	453*	16*	526*	94*
2035*	TIENEN *	3184*	65*	246*	6*	241*	18*
2036*	HOGGAARDEN 02-03*	3319*	153*	305*	71*	353*	95*
2037*	JOD. S. SOUVER. 16-17*	1698*	139*	131*	4*	244*	36*
2038*	THOR, -L-BEQUI. 20-21*	2117*	74*	129*	3*	355*	52*
2039*	THOR, -ST. TROND 25-26*	2569*	125*	224*	6*	400*	73*
7027*	TONORINNE 42 *	5961*	71*	675*	11*	859*	199*
3027*	OOZEE 11-12*	6308*	107*	447*	7*	398*	151*
						WEG	NR 22
5046*	GENK 07-08*	6362*	195*	451*	12*	635*	127*
5047*	ALKEN 74-75*	6385*	124*	565*	76*	801*	125*
5049*	KERKOM (ST. TRUI) 04-05*	2036*	59*	157*	7*	292*	31*
4020*	AVERN. L. BAQUO. 03-04*	1439*	70*	108*	2*	186*	68*
4021*	CREHEN 01-02*	1438*	51*	103*	8*	201*	42*
7028*	POHTILLAS 15-16*	1885*	52*	164*	19*	224*	56*
3028*	CHATELET 45-46*	5124*	54*	385*	2*	505*	95*
3031*	BRAY 11-12*	4740*	48*	413*	9*	441*	46*
3034*	OUAREGNON 06-07*	12258*	234*	583*	38*	715*	147*
3036*	THULIN 16-17*	3530*	56*	161*	9*	198*	31*
						WEG	NR 23
2040*	VISSENAKEN *	1519*	42*	120*	6*	140*	16*
2041*	BAST 01-02*	2062*	59*	149*	6*	195*	36*
4024*	VILL. L. PEUPLIER 19-20*	3596*	74*	228*	5*	285*	71*
4025*	WARNANT-DREYE 10-11*	1902*	70*	108*	5*	152*	20*

Weg-tractors met oplegger	Weg-convoien	Speciale voertuigen	Moto's en scooters	Fiet-sen met hulp-motor	Fiet-sen	Totaal (kol.3 tot 12)	Totaal (kol. 13 + 14)	Maxi-mum volume (kol.3 tot 12) (1)
9	10	11	12	13	14	15	16	17
85*	81*	25*	97*	7*	613*	7266*	620*	9471*
60*	17*	20*	7*	68*	252*	3863*	317*	4472*
147*	91*	25*	21*	88*	187*	4578*	274*	5544*
192*	97*	19*	5*	29*	40*	2565*	68*	2884*
254*	94*	19*	3*	26*	14*	3099*	40*	3555*
245*	109*	26*	6*	18*	29*	3784*	47*	4424*
674*	220*	15*	17*	28*	23*	8702*	51*	11021*
65*	39*	5*	89*	143*	98*	7614*	241*	8988*
LANKLAAR- VALENCIENNES								
150*	90*	7*	55*	30*	134*	8083*	164*	9227*
116*	123*	25*	20*	103*	296*	8359*	399*	9248*
51*	31*	29*	6*	99*	69*	2679*	124*	3362*
67*	30*	6*	9*	25*	16*	1986*	41*	2462*
56*	28*	13*	6*	52*	38*	1946*	90*	2351*
26*	36*	20*	23*	73*	58*	2484*	130*	3278*
144*	39*	14*	38*	104*	36*	6382*	140*	7347*
81*	33*	26*	31*	104*	52*	5869*	156*	6783*
92*	85*	10*	77*	293*	193*	14238*	486*	16670*
157*	90*	17*	22*	75*	36*	4251*	111*	5270*
ST. JORIS-WINGE - ST. VITH								
42*	23*	15*	8*	32*	228*	1932*	257*	2250*
38*	14*	21*	12*	83*	191*	2572*	274*	3010*
78*	30*	16*	8*	53*	33*	4391*	87*	6312*
29*	11*	12*	11*	36*	32*	2321*	68*	3468*

Tabel 1.- DAGGEMIDDELTE VAN HET AANTAL GETELDE VOERTUIGEN (van 6 tot 22 uur)
(vervolg)

Telposten		Perso- nen- auto's	Auto- bussen en auto- cars	Bestel- wagens	Weg- trac- tors	Vracht- wagens met twee assen	Vracht- wagens met drie assen en meer
Nr	Ligging						
1	2	3	4	5	6	7	8
4027*	SCHEIT-TINLOT 12 *	1203*	21*	72*	2*	92*	6*
4029*	NY 04-05*	901*	19*	61*	*	58*	1*
4030*	FERRIERES 07-08*	906*	12*	49*	1*	53*	2*
4031*	BASSE-RODEUX 13-14*	1125*	14*	54*	2*	100*	5*
4033*	STAVELOT 123124*	1592*	49*	129*	1*	130*	7*
4034*	MALMEDY 15-16*	3987*	69*	315*	4*	320*	22*
4037*	CROMBACH 14 *	1503*	66*	135*	7*	138*	10*
						WEG	NR 24
1035*	OOD-TURNHOUT 08-09*	4312*	110*	359*	84*	514*	69*
1037*	MEPKSPLAS 06-07*	2488*	47*	187*	6*	230*	8*
1038*	WORTEL 14-15*	1942*	47*	157*	6*	154*	2*
1039*	MINDERHOUT 26-37*	2596*	80*	207*	4*	233*	13*
1040*	MEERLE (GREN) *	1310*	53*	81*	2*	56*	5*
						WEG	NR 25
5052*	MELDERT 10-11*	1541*	43*	169*	4*	142*	32*
1041*	MEERHOUT 06-07*	1164*	57*	80*	1*	73*	5*
1042*	RETIE 12-13*	1444*	22*	101*	7*	118*	11*
1043*	ARENDONK 00-01*	1865*	30*	147*	16*	97*	3*
						WEG	NR 26
6024*	MORCY 12-13*	649*	8*	69*	3*	67*	11*
6025*	MABOMPRE 26-37*	421*	8*	30*	*	36*	1*
4038*	THOMMEN 00-01*	748*	15*	114*	21*	116*	25*
4039*	SCHOENBERG 10-11*	539*	7*	51*	*	78*	8*
4040*	MANDERFELD 20-21*	451*	14*	32*	3*	51*	5*

Weg-tractors met oplegger	Weg-convoien	Speciale voertuigen	Moto's en scooters	Fiet-sen met hulp-motor	Fiet-sen	Totaal (kol.3 tot 12)	Totaal (kol.13 + 14)	Maxi-mum volume (kol.3 tot 12) (1)
9	10	11	12	13	14	15	16	17
10*	5*	6*	4*	15*	7*	1421*	22*	4835*
3*	3*	6*	6*	15*	6*	1058*	20*	2611*
3*	3*	3*	7*	21*	9*	1039*	30*	2303*
9*	3*	7*	8*	29*	41*	1328*	71*	1645*
7*	17*	3*	22*	32*	24*	1956*	58*	2538*
16*	29*	19*	60*	153*	340*	4845*	493*	7742*
9*	12*	88*	17*	15*	102*	1983*	117*	2077*
BEVERZAK(ZONHOVEN)- BREDA								
39*	48*	20*	19*	63*	319*	5574*	382*	6731*
8*	6*	9*	70*	13*	882*	3059*	895*	3308*
3*	3*	12*	67*	4*	628*	2395*	632*	2940*
6*	1*	10*	15*	68*	474*	3163*	542*	4674*
2*	2*	21*	18*	61*	144*	1551*	205*	2438*
KERMT- WEELDE								
7*	3*	10*	15*	102*	205*	1966*	307*	2574*
8*	4*	11*	21*	38*	350*	1423*	388*	1684*
16*	14*	11*	5*	29*	293*	1747*	322*	2116*
12*	6*	11*	1*	61*	966*	2189*	1027*	2841*
RECOGNE- KEULEN								
17*	4*	16*	3*	27*	6*	848*	32*	1131*
6*	1*	28*	3*	19*	5*	535*	24*	826*
9*	5*	62*	6*	28*	13*	1121*	33*	1284*
*	9*	11*	2*	11*	37*	706*	48*	837*
3*	3*	32*	5*	12*	13*	601*	25*	705*

Tabel 1.- DAGGEMIDDELDE VAN HET AANTAL GETELDE VOERTUIGEN (van 6 tot 22 uur)
(vervolg)

Telposten		Perso- nen- auto's	Auto- bussen en auto- cars	Bestel- wagens	Weg- trac- ters	Vracht- wagens met twee assen	Vracht- wagens met drie assen en meer	
Nr	Ligging							
1	2	3	4	5	6	7	8	
WEG NR 27								
4041*	BERNEAU	13 *	1170*	19*	77*	14*	115*	8*
4042*	JULEMONT	05-06*	1159*	21*	70*	13*	121*	3*
4043*	PBTIT-RECHAIN	03 *	2763*	78*	263*	1*	232*	23*
4044*	JALHAY	03-04*	2194*	28*	145*	7*	107*	20*
4045*	JALHAY	13 *	3359*	64*	234*	13*	307*	29*
4046*	ROBERTVILLE	07-08*	1763*	21*	136*	9*	133*	5*
4047*	AMBLEVE	21-22*	282*	12*	28*	8*	29*	1*
4048*	LIMMERSWEILER	06-07*	388*	13*	50*	12*	16*	3*
WEG NR 28								
4049*	HAUSET	06-07*	2545*	62*	97*	14*	171*	17*
4050*	KETTENIS	14-15*	4485*	137*	227*	11*	292*	25*
4051*	EUPEN	00-01*	3382*	62*	226*	18*	280*	16*
4052*	BEVERCE	06-07*	1303*	19*	59*	11*	104*	8*
6027*	VIELSALM	102103*	1675*	24*	105*	2*	162*	12*
6031*	BIHAIN	85-86*	723*	6*	45*	1*	79*	6*
6033*	BEAUSAIN	66-67*	1068*	20*	52*	2*	76*	12*
6035*	ST. HUBERT	45 *	1765*	15*	110*	1*	129*	20*
6037*	BERTRIX	20 *	1307*	16*	100*	4*	103*	7*
6038*	SEHSEN RUTH	07 *	3025*	38*	163*	4*	202*	12*
WEG NR 29								
4054*	MEHBACH	06 *	1614*	80*	131*	8*	186*	35*
4055*	JALHAY	01 *	694*	15*	40*	*	29*	*
4056*	SART-LEZ-SPA	*	2230*	59*	125*	*	101*	5*
4060*	MY	10 *	1641*	20*	115*	1*	121*	7*

Weg-tractors met oplegger	Weg-convoien	Speciale voertuigen	Moto's en scooters	Fiet-sen met hulp-motor	Fiet-sen	Totaal (kol.3 tot 12)	Totaal (kol. 13 + 14)	Maxi-mum volume (kol.3 tot 12) (1)
9	10	11	12	13	14	15	16	17
MAASTRICHT- TRIER								
11*	14*	20*	10*	28*	33*	1459*	62*	2232*
4*	19*	10*	7*	29*	18*	1426*	47*	1953*
12*	9*	10*	70*	107*	73*	3462*	181*	3933*
5*	7*	7*	18*	40*	12*	2538*	52*	4690*
95*	83*	2*	23*	22*	10*	4218*	32*	10420*
27*	26*	48*	9*	53*	59*	2177*	112*	4053*
1*	3*	10*	2*	6*	22*	377*	29*	448*
12*	8*	5*	3*	10*	38*	509*	48*	769*
AKEN - SEDAN								
131*	141*	10*	12*	19*	20*	3199*	39*	3836*
38*	62*	13*	43*	136*	94*	5331*	232*	6626*
91*	67*	4*	36*	62*	67*	4182*	130*	7119*
38*	24*	12*	8*	7*	8*	1586*	15*	2995*
17*	12*	5*	14*	54*	50*	2028*	104*	4722*
24*	9*	3*	3*	6*	3*	898*	9*	3233*
11*	5*	2*	4*	21*	7*	1253*	28*	3139*
62*	16*	1*	4*	27*	5*	2123*	32*	8291*
19*	11*	7*	6*	36*	15*	1580*	51*	1937*
65*	32*	11*	7*	44*	18*	3558*	62*	11174*
EUPEN - GIVET								
26*	22*	6*	58*	95*	115*	2165*	210*	3323*
1*	1*	15*	9*	18*	11*	803*	29*	1661*
6*	3*	10*	19*	55*	15*	2558*	68*	3761*
13*	11*	9*	9*	21*	18*	1947*	40*	4996*

Tabel 1.- DAGGEMIDDELTE VAN HET AANTAL GETELDE VOERTUIGEN (van 6 tot 22 uur)
(vervolg)

Telposten		Persone-auto's	Auto-bussen en auto-cars	Bestelwagens	Weg-tractors	Vrachtwagens met twee assen	Vrachtwagens met drie assen en meer	
Nr	Ligging							
1	2	3	4	5	6	7	8	
6041*	GRANDHAN	04-05*	791*	5*	54*	5*	64*	3*
7033*	BAILLONVILLE	44 *	759*	9*	34*	0*	39*	1*
7034*	BAILLONVILLE	43 *	640*	5*	40*	1*	47*	2*
7035*	SINSIN	32-33*	886*	6*	42*	0*	53*	2*
7036*	MONTGAUTHIER	21-22*	231*	8*	18*	2*	14*	1*
7037*	HOUYET	12-13*	653*	28*	50*	1*	38*	5*
7038*	FESCHAUX	02-03*	404*	4*	26*	1*	41*	2*
							WEG	NR 30
5054*	MUNSTERBILZEN	14 *	3665*	81*	310*	10*	425*	25*
5058*	HAMONT	13 *	2547*	151*	189*	2*	159*	9*
							WEG	NR 31
4061*	CHAUDFONTAINE	03 *	6523*	163*	381*	40*	526*	82*
4062*	FRAIPONT	12-13*	3245*	26*	191*	16*	385*	19*
4063*	WERNEZ	21-22*	5951*	236*	422*	10*	555*	46*
4064*	STEMBERT	29-30*	3207*	102*	194*	8*	321*	80*
4065*	BAELEN	35-36*	3076*	102*	213*	20*	260*	41*
4066*	EIPEN	04-05*	1061*	25*	38*	2*	51*	1*
							WEG	NR 32
4071*	SPA	33-34*	4791*	60*	277*	4*	288*	24*
4074*	BEVERCE	21-22*	2083*	29*	163*	2*	138*	4*
4075*	WAIMES	08 *	2450*	67*	195*	5*	236*	12*
4076*	BÜTGENBACH	02-03*	1433*	28*	125*	5*	135*	6*
4077*	BULLINGEN	58 *	821*	12*	70*	7*	92*	9*

Weg-tractors met oplegger	Weg-convoien	Speciale voertuigen	Moto's en scooters	Fiet-sen met hulp-motor	Fiet-sen	Totaal (kol.3 tot 12)	Totaal (kol.13 + 14)	Maxi-mum volume (kol.3 tot 12) (1)
9	10	11	12	13	14	15	16	17
1*	5*	4*	3*	20*	18*	935*	38*	1619*
2*	1*	6*	5*	10*	6*	856*	16*	1546*
3*	1*	8*	4*	16*	16*	751*	32*	1146*
8*	5*	7*	4*	17*	9*	1015*	22*	1709*
1*	1*	12*	3*	19*	34*	291*	53*	494*
3*	2*	2*	11*	47*	39*	791*	81*	1375*
1*	1*	8*	3*	16*	7*	491*	23*	758*
TONGEREN- HAMONT								
42*	36*	17*	11*	219*	485*	4622*	704*	5667*
7*	5*	15*	18*	264*	1350*	3102*	1615*	4324*
CHENEË - MONSCHAU								
138*	49*	10*	74*	138*	113*	7985*	251*	9153*
51*	16*	5*	54*	105*	129*	4007*	234*	5552*
63*	34*	7*	75*	167*	114*	7399*	282*	7850*
22*	84*	1*	24*	95*	37*	4043*	132*	4960*
46*	64*	23*	65*	123*	101*	3909*	225*	4374*
2*	7*	5*	25*	15*	6*	1218*	21*	3101*
BEAUFAYS-KOBLENZ								
53*	14*	9*	31*	95*	55*	5550*	150*	12730*
7*	8*	7*	14*	15*	13*	2454*	28*	4185*
27*	22*	52*	18*	47*	80*	3084*	126*	3637*
18*	13*	30*	12*	26*	24*	1805*	50*	2415*
10*	20*	16*	25*	1*	25*	1082*	26*	1415*

Tabel 1.- DAGGEMIDDELDE VAN HET AANTAL GETELDE VOERTUIGEN (van 6 tot 22 uur)
(vervolg)

Telposten		Perso- nen- auto's	Auto- bussen en auto- cars	Bestel- wagens	Weg- trac- tors	Vracht- wagens met twee assen	Vracht- wagens met drie assen en meer
Nr	Ligging						
1	2	3	4	5	6	7	8
						WEG	NR 33
4080*	TILFF 09-10*	4527*	74*	197*	3*	212*	14*
4082*	COMBL.-AU-PONT 03 *	1869*	38*	191*	3*	191*	19*
4083*	SQUONE-REMOUCH. 05-06*	1454*	32*	78*	1*	125*	7*
4084*	LA GLEIZE 20-21*	1076*	36*	60*	1*	83*	12*
6042*	BOVIGNY 04-05*	945*	17*	67*	6*	100*	6*
6043*	BEHO 14-15*	457*	12*	27*	6*	34*	3*
						WEG	NR 34
4085*	COMBL.-AU-PONT 26 *	1878*	7*	80*	4*	112*	5*
6044*	TOHOONE 05-06*	775*	14*	67*	1*	75*	1*
6045*	MELREUX 19-20*	932*	4*	77*	*	62*	5*
6046*	RENDEUX 09-10*	1083*	20*	97*	2*	108*	14*
6047*	BEPTOGNE 10 *	612*	11*	66*	3*	49*	2*
6048*	BASTOGNE 01 *	1152*	21*	48*	9*	55*	10*
6049*	WAPDIN(FRONTIERE) *	780*	17*	18*	1*	26*	3*
						WEG	NR 35
4086*	SERPAING 03 *	6757*	172*	318*	19*	386*	54*
4087*	NEUVILLE-EN-CO) 08-09*	2517*	33*	109*	1*	97*	7*
4088*	FRAINEUX 14-15*	6310*	46*	302*	4*	419*	32*
7042*	ROCHEFORT 00-01*	3197*	83*	141*	2*	233*	17*
7043*	AVE-ET-AUFFE 09-10*	1001*	31*	98*	1*	56*	19*
6052*	WELLIN 01-02*	744*	18*	97*	*	148*	12*
7044*	GEDINNE 03-04*	1076*	18*	46*	1*	64*	8*
7045*	VRESSE 19-20*	327*	8*	10*	1*	21*	14*

Weg-tractors met oplegger	Wegconvoien	Speciale voertuigen	Moto's en scooters	Fiet-sen met hulp-motor	Fiet-sen	Totaal (kol.3 tot 12)	Totaal (kol. 13 + 14)	Maxi-mum volume (kol.3 tot 12) (1)
9	10	11	12	13	14	15	16	17
LUIK-LUXEMBURG								
8*	5*	4*	32*	88*	81*	5075*	168*	8473*
14*	5*	2*	40*	99*	38*	2330*	137*	4045*
17*	15*	2*	9*	37*	11*	1739*	48*	4432*
16*	13*	2*	6*	14*	2*	1304*	16*	3143*
18*	10*	12*	8*	39*	14*	1188*	53*	1839*
7*	7*	23*	2*	8*	9*	579*	16*	1008*
COMBLAIN-AU-PONT- WILTZ								
5*	4*	1*	10*	56*	25*	2105*	81*	4825*
4*	1*	11*	3*	28*	4*	952*	32*	2073*
9*	2*	5*	4*	67*	68*	1101*	135*	1989*
22*	5*	5*	8*	38*	26*	1324*	64*	2470*
2*	1*	40*	3*	27*	33*	789*	60*	995*
34*	26*	19*	8*	35*	40*	1378*	75*	2185*
33*	23*	4*	1*	2*	2*	905*	4*	1634*
LUIK - CHARLEVILLE								
275*	62*	5*	108*	284*	141*	8153*	426*	9193*
86*	20*	14*	20*	66*	42*	2905*	108*	4191*
251*	82*	10*	21*	42*	17*	7478*	60*	13926*
25*	9*	7*	40*	264*	141*	3753*	405*	6527*
13*	7*	12*	9*	51*	37*	1206*	88*	2224*
12*	9*	7*	2*	41*	12*	1010*	54*	1574*
3*	3*	8*	1*	55*	33*	1229*	87*	2309*
10*	*	2*	1*	6*	1*	393*	7*	892*

Tabel 1.- DAGGEMIDDELDE VAN HET AANTAL GETELDE VOERTUIGEN (van 6 tot 22 uur)
(vervolg)

Telposten		Perso- nen- auto's	Auto- bussen en auto- cars	Bestel- wagens	Weg- trac- tors	Vracht- wagens met twee assen	Vracht- wagens met drie assen en meer	
Nr	Ligging							
1	2	3	4	5	6	7	8	
WEG NR 36								
7046*	HAMOIS	21-22*	2400*	30*	88*	10	170*	6*
7051*	ROSEE	23-24*	2326*	27*	98*	30	159*	11*
7053*	PAUSSOIS	03-04*	2343*	43*	145*	130	150*	38*
3038*	LEIGNIES	16-17*	836*	8*	25*	30	13*	2*
WEG NR 37								
4093*	HOLLAUX-PIERRE	07 *	2650*	151*	159*	10	146*	8*
4095*	ROVENISTIER	18-19*	3716*	30*	148*	40	306*	12*
4097*	GERR	07-08*	847*	21*	62*	0	54*	1*
4098*	PAUCET	02-03*	653*	13*	37*	0	49*	34*
2044*	GREZ-BOICEAU	07-08*	4341*	52*	268*	30	330*	23*
2045*	BTERGES	17 *	5971*	32*	405*	110	414*	49*
2046*	VIEUX-GENAPPE	04-05*	2606*	84*	154*	10	151*	19*
WEG NR 38								
4100*	SERAINO	08-09*	3325*	21*	151*	20	186*	25*
4101*	PLAINEVAUX	15-16*	2995*	33*	137*	10	146*	8*
4102*	ESHEUX	16 *	1505*	24*	66*	0	71*	3*
4103*	OCQUIER	23-24*	681*	5*	46*	10	67*	4*
7054*	BARVAUX-CONDRE	20-21*	537*	11*	45*	0	28*	1*
7055*	LEIGNON	04-05*	406*	3*	28*	10	30*	2*
WEG NR 39								
4104*	NEUVILLE-EN-CO.	00-01*	1503*	28*	82*	0	71*	2*
4105*	PLAINEVAUX	01 *	2621*	14*	121*	10	137*	10*
4106*	DOLEMBREUX	*	812*	1*	41*	10	58*	2*
4107*	DOHZE-ANDOUA	03 *	2246*	21*	95*	130	205*	16*

Weg-tractors met oplegger	Wegconvoien	Speciale voertuigen	Moto's en scooters	Fiet-sen met hulp-motor	Fiet-sen	Totaal (kol.3 tot 12)	Totaal (kol. 13 + 14)	Maxi-mum volume (kol.3 tot 12) (1)
9	10	11	12	13	14	15	16	17

YERNEE-FRAINEUX-MAUBEUGE

27*	10*	5*	4*	24*	7*	2741*	31*	9277*
55*	20*	8*	5*	16*	7*	2711*	22*	8162*
36*	18*	26*	7*	21*	8*	2820*	29*	7878*
1*	4*	14*	4*	27*	15*	909*	42*	2459*

LUIK - NIJVEL

13*	4*	9*	20*	92*	74*	3159*	165*	3820*
33*	22*	17*	5*	28*	17*	4292*	45*	5638*
4*	3*	42*	5*	58*	167*	1040*	226*	1174*
4*	2*	68*	10*	56*	163*	870*	219*	1077*
35*	20*	15*	44*	106*	132*	5132*	239*	6457*
71*	29*	19*	35*	154*	118*	7033*	272*	8781*
28*	9*	13*	10*	109*	124*	3074*	233*	3374*

JEMEPPE-SUR-MEUSE- ACHENE

23*	10*	3*	39*	88*	36*	3785*	124*	5037*
10*	2*	4*	26*	41*	8*	3362*	50*	6380*
3*	2*	2*	20*	31*	8*	1697*	39*	2846*
2*	1*	9*	6*	22*	62*	823*	84*	1643*
2*	1*	5*	2*	11*	8*	632*	19*	1069*
6*	*	9*	9*	16*	18*	494*	35*	861*

ENGIS - MESH

2*	1*	6*	7*	42*	19*	1702*	61*	2205*
9*	1*	3*	19*	33*	10*	2936*	43*	4747*
1*	1*	4*	2*	10*	9*	923*	19*	1686*
50*	17*	8*	15*	26*	22*	2685*	48*	5434*

Tabel 1.- DAGGEMIDDELTE VAN HET AANTAL GETELDE VOERTUIGEN (van 6 tot 22 uur)
(vervolg)

Telposten		Perso- nen- auto's	Auto- bussen en auto- cars	Bestel- wagens	Weg- trac- tors	Vracht- wagens met twee assen	Vracht- wagens met drie assen en meer	
Nr	Ligging							
1	2	3	4	5	6	7	8	
4109*	DALHEM	03-04*	1886*	15*	98*	1*	131*	2*
5059*	MOELINGEN	01-02*	2656*	42*	116*	70*	107*	23*
							WEG	NR 40
4110*	BRAIVES	09-10*	1243*	17*	100*	1*	145*	10*
4111*	OMAL	05-06*	3572*	43*	210*	9*	295*	20*
4112*	GRANDVILLE	07-08*	2306*	18*	196*	6*	366*	106*
4113*	ORFÈVE	09 *	789*	19*	89*	1*	204*	19*
5060*	HERDEREN	01-02*	4421*	108*	382*	31*	514*	47*
5061*	VRDENHOVEN (BR.)	*	2691*	173*	133*	15*	125*	14*
							WEG	NR 41
4114*	HODAVE	11-12*	1604*	45*	107*	2*	161*	8*
4115*	HODAVE	12-13*	1342*	38*	84*	3*	153*	6*
4116*	CLAVIER	17-18*	637*	9*	35*	1*	48*	*
6053*	BARVAUX	02-03*	1117*	3*	51*	*	57*	4*
6054*	SUY	08-09*	357*	1*	17*	*	26*	*
6055*	DOCHAMPS	09-10*	353*	9*	17*	2*	23*	2*
							WEG	NR 42
7056*	PHUY	01-02*	493*	9*	63*	2*	46*	4*
7057*	FRANC-WARET	13-14*	757*	25*	45*	7*	251*	98*
7058*	GESVES	14-15*	563*	12*	77*	10*	56*	1*
7060*	CINEY	25-26*	1846*	16*	144*	*	164*	6*
7061*	CINEUX	*	314*	9*	24*	1*	23*	1*
	ROUTE NO 43 WAVRE - VISE						WEG	NR 43
2047*	DION-LE-MONT	30.3*	4003*	44*	195*	4*	204*	19*

Weg-tractors met oplegger	Weg-convoien	Speciale voertuigen	Moto's en scooters	Fiet-sen met hulp-motor	Fiet-sen	Totaal (kol.3 tot 12)	Totaal (kol. 13 + 14)	Maxi-mum volume (kol.3 tot 12) (1)
9	10	11	12	13	14	15	16	17
1*	1*	22*	12*	131*	164*	2170*	295*	2647*
39*	88*	46*	27*	82*	203*	3222*	286*	5579*
MOXPE - MAASTRICHT								
50*	28*	35*	2*	16*	9*	1630*	25*	1807*
34*	39*	25*	8*	18*	20*	4251*	37*	5125*
182*	26*	21*	4*	20*	7*	3231*	27*	3978*
23*	15*	92*	5*	11*	13*	1257*	23*	1452*
137*	155*	25*	14*	47*	100*	5894*	147*	7632*
40*	78*	11*	13*	233*	257*	3295*	490*	3955*
HOEF - SAMREE								
18*	6*	8*	20*	56*	23*	1978*	79*	3370*
13*	4*	10*	22*	49*	15*	1676*	64*	2631*
4*	1*	5*	6*	29*	12*	747*	41*	1322*
7*	2*	14*	4*	65*	58*	1259*	124*	2206*
2*	1*	7*	1*	13*	4*	412*	17*	749*
5*	1*	13*	3*	7*	1*	429*	7*	700*
PERUWELZ - CIERGNON								
1*	4*	20*	7*	39*	83*	649*	121*	720*
56*	6*	4*	5*	47*	20*	1254*	67*	1577*
2*	2*	18*	12*	39*	23*	752*	62*	1182*
19*	14*	16*	13*	57*	18*	2237*	76*	2744*
1*	1*	11*	5*	18*	12*	392*	30*	597*
WAVER - VISE								
49*	14*	13*	14*	30*	25*	4560*	55*	7962*

Tabel 1.- DAGGEMIDDELDE VAN HET AANTAL GETELDE VOERTUIGEN (van 6 tot 22 uur)
(vervolg)

Telposten		Perso- nen- auto's	Auto- bussen en auto- cars	Bestel- wagens	Weg- trac- tors	Vracht- wagens met twee assen	Vracht- wagens met drie assen en meer	
Nr	Ligging							
1	2	3	4	5	6	7	8	
7063*	CORTIL-WODON	04-05*	2493*	12*	168*	20*	259*	33*
4118*	TIHANGE	02-03*	3738*	50*	279*	5*	281*	38*
4120*	ARGENTEAU	11-12*	6290*	122*	256*	32*	346*	81*
							WEG	NR 44
6056*	BONNERT	29 *	800*	7*	17*	*	9*	1*
6057*	HACHY	06-07*	1328*	55*	81*	4*	149*	24*
6061*	BOUILLON	58-59*	1040*	13*	53*	*	76*	8*
6062*	CORBIJON	07 *	1037*	19*	38*	1*	54*	1*
7065*	SUNNY	18-19*	355*	4*	16*	1*	23*	2*
							WEG	NR 45
6063*	WITRY	13-14*	198*	11*	23*	1*	16*	1*
6064*	TOURNAY	04-05*	812*	15*	64*	2*	92*	8*
6065*	PALISEUL	23-24*	695*	9*	46*	*	47*	5*
6066*	PALISEUL	25-26*	847*	10*	63*	1*	65*	4*
6067*	OISY	03-04*	560*	6*	37*	1*	49*	6*
6068*	ALLE	14-15*	384*	4*	13*	2*	23*	3*
							WEG	NR 46
6069*	FAUVILLERS	33 *	352*	16*	44*	*	44*	5*
6070*	MORCY	09-10*	474*	6*	41*	4*	27*	7*
6073*	HALMA	05-06*	1251*	26*	123*	2*	88*	18*
6074*	WELIJN	04 *	1570*	21*	114*	1*	132*	35*
7066*	DION	01-02*	1442*	26*	19*	2*	16*	4*
7067*	MERLEMONT	07 *	2370*	49*	97*	12*	157*	23*

Weg-tractors met oplegger	Weg-convoien	Speciale voertuigen	Moto's en scooters	Fiet-sen met hulp-motor	Fiet-sen	Totaal (kol.3 tot 12)	Totaal (kol. 13 + 14)	Maxi-mum volume (kol.3 tot 12) (1)
9	10	11	12	13	14	15	16	17
58*	48*	34*	6*	42*	39*	3140*	82*	6721*
150*	29*	9*	19*	80*	71*	4598*	151*	6225*
51*	118*	4*	20*	90*	57*	7320*	147*	9670*
MERSCH- PUSSEMANGE								
2*	*	3*	1*	13*	5*	840*	18*	1218*
6*	10*	12*	11*	35*	11*	1661*	46*	1850*
25*	12*	1*	4*	11*	6*	1232*	18*	3468*
3*	1*	4*	10*	31*	11*	1169*	42*	2515*
4*	1*	*	1*	11*	3*	406*	14*	863*
FAUVILLERS - SEDAN								
2*	1*	18*	1*	17*	16*	273*	33*	376*
3*	1*	19*	3*	32*	12*	1019*	44*	1258*
6*	2*	8*	2*	57*	13*	821*	70*	929*
1*	4*	8*	5*	79*	33*	1009*	112*	1152*
7*	*	5*	2*	5*	2*	672*	7*	942*
4*	*	7*	1*	12*	2*	441*	14*	905*
ST.HUBERT-PHILIPPEVILLE(MARTELANGE)								
4*	1*	12*	2*	23*	3*	480*	26*	692*
2*	1*	3*	1*	4*	1*	565*	4*	916*
18*	2*	16*	6*	90*	27*	1550*	117*	1943*
20*	6*	14*	8*	86*	90*	1921*	176*	2734*
1*	1*	2*	14*	41*	7*	1527*	49*	3131*
18*	9*	18*	13*	74*	16*	2766*	90*	5162*

Tabel 1.- DAGGEMIDDELDE VAN HET AANTAL GETELDE VOERTUIGEN (van 6 tot 22 uur)
(vervolg)

Telposten		Perso- nen- auto's	Auto- bussen en auto- cars	Bestel- wagens	Weg- trac- tors	Vracht- wagens met twee assen	Vracht- wagens met drie assen en meer
Nr	Ligging						
1	2	3	4	5	6	7	8
						WEG	NR 47
7069*	BONVIGNES	00-01*	2565*	17*	85*	70*	3*
7071*	MESNIL ST. BLAI.	03-04*	2125*	16*	94*	140*	17*
7073*	PONDROME	14-15*	3566*	52*	165*	230*	17*
7075*	LOUETTE ST. DEN.	31-32*	1869*	15*	173*	178*	20*
7076*	BIEVRE	36-37*	2045*	17*	89*	174*	30*
						WEG	NR 48
6079*	LEGLISE	50-51*	960*	17*	69*	107*	7*
6083*	PECOONE	29-30*	1186*	13*	95*	93*	10*
6085*	LIRIN	18 *	846*	9*	46*	78*	7*
7079*	HOUR	13-14*	1034*	15*	63*	71*	13*
7081*	DORINNE	09 *	989*	29*	68*	85*	5*
7082*	PERWEZ	31-32*	694*	11*	34*	48*	2*
4121*	CHAPON-SERAINO	11-12*	1365*	8*	111*	166*	19*
4122*	WAREMME	20 *	4131*	37*	274*	340*	109*
5062*	VEULEN	09-10*	863*	54*	131*	79*	4*
5063*	KORTESSEN	07-08*	943*	26*	104*	86*	7*
5064*	GENK	06-07*	4335*	73*	232*	465*	128*
5065*	KLEINE-BROEEL	04-05*	2197*	85*	97*	151*	22*
5066*	ACHEL (GRENZ)	18 *	1340*	155*	21*	11*	2*
						WEG	NR 49
6087*	NASBOURG	04-05*	314*	1*	16*	16*	6*
7083*	WAVREILLE	53-54*	1436*	15*	62*	73*	6*
7084*	LEIGNOU	32-33*	1253*	13*	99*	75*	3*
7085*	TENPLOUX	09-10*	4328*	61*	298*	309*	35*

Weg-tractors met oplegger	Weg-convoien	Speciale voertuigen	Moto's en scooters	Fiet-sen met hulp-motor	Fiet-sen	Totaal (kol.3 tot 12)	Totaal (kol.13 + 14)	Maxi-mum volume (kol.3 tot 12) (1)
9	10	11	12	13	14	15	16	17
NAMEN- BELLEVAUX								
3*	1*	1*	20*	89*	91*	2766*	180*	7030*
37*	13*	8*	5*	15*	6*	2459*	22*	6023*
66*	17*	21*	5*	51*	17*	4120*	68*	14726*
47*	34*	7*	4*	21*	6*	2352*	27*	7607*
40*	12*	17*	4*	41*	12*	2430*	53*	4406*
AARIEN- EINDHOVEN								
8*	4*	14*	9*	22*	5*	1203*	27*	3035*
14*	6*	22*	13*	59*	34*	1457*	94*	5484*
11*	5*	5*	5*	18*	4*	1013*	23*	4229*
5*	5*	6*	4*	30*	11*	1216*	42*	4111*
5*	4*	13*	15*	43*	5*	1216*	48*	2100*
1*	2*	13*	3*	41*	22*	808*	63*	1198*
12*	9*	15*	5*	37*	20*	1714*	57*	2037*
53*	37*	30*	24*	177*	189*	5041*	365*	5777*
3*	4*	23*	4*	56*	255*	1166*	311*	1362*
3*	5*	23*	8*	51*	287*	1206*	337*	1269*
153*	58*	7*	12*	133*	290*	5468*	423*	7171*
9*	7*	6*	19*	77*	366*	2599*	443*	3026*
2*	1*	3*	10*	59*	57*	1525*	116*	1929*
ST.HUBERT- BRAINE LE CONTE								
1*	1*	6*	4*	19*	12*	365*	32*	648*
8*	5*	4*	11*	56*	19*	1623*	70*	2709*
3*	1*	11*	7*	112*	67*	1464*	179*	1758*
106*	31*	13*	14*	65*	37*	5201*	101*	9450*

Tabel 1.- DAGGEMIDDELDE VAN HET AANTAL GETELDE VOERTUIGEN (van 6 tot 22 uur)
(vervolg)

Telposten		Persoon- auto's	Auto- bussen en auto- cars	Bestel- wagens	Weg- trac- tors	Vracht- wagens met twee assen	Vracht- wagens met drie assen en meer	
Nr	Ligging							
1	2	3	4	5	6	7	8	
7086*	TONGRINHES	18-19*	3833*	39*	293*	7*	381*	128*
2051*	THINES	39-40*	5807*	168*	352*	1*	400*	78*
2052*	MONSTREUX	13-14*	2873*	28*	210*	*	240*	93*
2053*	BRAINE-LE-COMTE 01 *		2352*	17*	143*	1*	198*	33*
							WEG	NR 50
6088*	VILL-DEV-ORVAL	44-45*	954*	21*	48*	1*	62*	10*
6089*	GHERONVILLE	39-40*	885*	19*	63*	1*	66*	10*
6091*	BLEID	19-20*	1313*	77*	103*	2*	175*	3*
6092*	HALANZY	06-07*	2259*	92*	117*	2*	175*	72*
6094*	ATHUS	00 *	1891*	8*	52*	2*	79*	13*
							WEG	NR 51
7087*	ANTHEE	00-01*	1422*	11*	80*	2*	74*	7*
7088*	ST. GERARD	24-25*	2225*	29*	97*	2*	149*	9*
7089*	FLOREFFE	08-09*	980*	25*	68*	2*	56*	3*
7090*	MALONNE	04-05*	1119*	24*	50*	1*	38*	2*
7091*	CHAMPION	05-06*	4210*	108*	233*	12*	400*	88*
7093*	LEUZE	12 *	3522*	72*	174*	6*	338*	58*
2055*	MOHT ST. ANDRE	28 *	2098*	26*	139*	8*	405*	37*
2057*	BLANDEN	06 *	5312*	70*	333*	28*	666*	122*
2058*	HERENT	02-03*	9767*	203*	657*	11*	943*	51*
2059*	BOORTMEERBEEK	15 *	9106*	146*	654*	14*	1110*	84*
1044*	DUFFEL	09-10*	7671*	161*	834*	104*	988*	46*
1045*	EMBLEM	02-03*	5242*	107*	444*	18*	512*	30*
1046*	ZANDHOVEN	13-14*	5131*	88*	384*	27*	470*	23*

Weg-tractors met oplegger	Weg-convoien	Speciale voertuigen	Moto's en scooters	Fiet-sen met hulp-motor	Fiet-sen	Totaal (kol.3 tot 12)	Totaal (kol. 13 + 14)	Maxi-mum volume (kol.3 tot 12) (1)
9	10	11	12	13	14	15	16	17

261* 144* 14* 10* 27* 20* 5110* 47* 8693*

65* 37* 38* 19* 158* 81* 6966* 238* 8306*

40* 9* 15* 15* 64* 46* 3524* 110* 5021*

60* 13* 14* 13* 93* 57* 2843* 150* 3986*

FLOPENVILLE- LUXEMBURG(G.H.L.)

17* 7* 3* 2* 22* 10* 1126* 32* 2232*

18* 6* 13* 10* 24* 24* 1091* 49* 1951*

48* 2* 1* 10* 39* 22* 1734* 62* 2555*

40* 14* 5* 14* 96* 24* 2790* 120* 3392*

21* 11* 1* 22* 39* 28* 2102* 66* 2554*

HASTIERE-LAVAUX- HOOGSTRATEN

17* 6* 5* 2* 22* 4* 1626* 27* 4005*

6* 7* 18* 7* 48* 15* 2549* 63* 5207*

1* 2* 7* 10* 91* 33* 1155* 124* 1773*

1* 1* 6* 13* 85* 27* 1253* 112* 2230*

179* 43* 14* 17* 61* 27* 5304* 87* 6366*

106* 98* 19* 9* 50* 80* 4402* 130* 7889*

185* 50* 20* 5* 24* 12* 2973* 36* 6351*

298* 117* 13* 17* 69* 190* 6976* 259* 8753*

390* 94* 8* 15* 139* 497* 12138* 636* 13864*

407* 142* 10* 15* 45* 158* 11688* 203* 14767*

44* 52* 13* 7* 136* 627* 9920* 763* 12066*

38* 25* 6* 10* 131* 718* 6432* 849* 8210*

69* 36* 8* 4* 87* 591* 6240* 677* 10199*

Tabel 1.- DAGGEMIDDELDE VAN HET AANTAL GETELDE VOERTUIGEN (van 6 tot 22 uur)
(vervolg)

Telposten		Perso- nen- auto's	Auto- bussen en auto- cars	Bestel- wagens	Weg- trac- tors	Vracht- wagens met twee assen	Vracht- wagens met drie assen en meer	
Nr	Ligging							
1	2	3	4	5	6	7	8	
1047*	OSTHALLE	25-26*	2120*	51*	216*	19*	264*	13*
							WEG	NR 52
7095*	TREIGNES	13-14*	930*	24*	61*	1*	48*	1*
7096*	PETIGNY	02-03*	1497*	35*	75*	3*	61*	1*
3039*	CHIMAY	58-59*	2539*	42*	184*	6*	201*	24*
3040*	MACON	65 *	1321*	23*	76*	9*	85*	15*
							WEG	NR 53
2060*	ORHAIN	10-11*	1706*	10*	134*	2*	126*	16*
2061*	OVERIJSE	17-18*	1876*	24*	131*	4*	202*	35*
2062*	KORBEK-DIJLE	04-05*	890*	35*	98*	1*	56*	3*
2063*	WILSELE	03-04*	8235*	323*	581*	32*	720*	76*
2064*	AARSCHOT	14-15*	6562*	267*	459*	3*	569*	22*
2065*	AARSCHOT	03-04*	3824*	160*	312*	23*	308*	53*
1048*	OLEN	09-10*	4662*	218*	266*	4*	386*	23*
1049*	HEPENTHALS	03-04*	3958*	110*	292*	17*	445*	16*
1050*	MECHELDERZANDE	12-13*	2178*	54*	200*	33*	365*	27*
1051*	STINT-LENAARTS	16-17*	3512*	129*	326*	17*	471*	34*
1052*	ESSEN	10 *	2590*	68*	116*	7*	178*	15*
							WEG	NR 54
3041*	GOSSELIES	00-01*	3391*	7*	198*	3*	132*	18*
2066*	NIVELLES	00-01*	2264*	38*	150*	8*	133*	62*
2068*	HALLE	03-04*	2004*	66*	247*	10*	239*	54*
2069*	LEERBEEK	08-09*	2668*	77*	329*	9*	453*	136*
2070*	GÖTINGEN	11-12*	2060*	58*	277*	14*	338*	44*

Weg-tractors met oplegger	Weg-convoien	Speciale voertuigen	Moto's en scooters	Fiet-sen met hulp-motor	Fiet-sen	Totaal (kol.3 tot 12)	Totaal (kol. 13 + 14)	Maxi-mum volume (kol.3 tot 12) (1)
9	10	11	12	13	14	15	16	17

27* 21* 16* 47* 41* 384* 2794* 424* 3813*

GEDINNE - AVENNES

1* 1* 18* 8* 100* 76* 1091* 176* 1499*

1* 1* 17* 17* 100* 62* 1707* 161* 2331*

62* 26* 11* 14* 60* 86* 3110* 146* 5049*

17* 23* 30* 12* 57* 64* 1607* 121* 2618*

GENAPPE - ROSENDAAL

5* 2* 13* 8* 58* 33* 2020* 90* 2306*

7* 4* 11* 9* 53* 92* 2304* 145* 2747*

2* 1* 39* 8* 47* 187* 1132* 234* 1621*

164* 56* 21* 45* 164* 621* 10253* 785* 12675*

129* 36* 6* 10* 133* 436* 8064* 568* 12242*

43* 18* 9* 44* 92* 817* 4794* 909* 5719*

52* 38* 9* 13* 111* 674* 5671* 785* 6569*

30* 18* 13* 6* 77* 660* 4904* 737* 6204*

30* 11* 15* 6* 41* 207* 2918* 248* 4583*

47* 39* 10* 9* 72* 256* 4590* 328* 6026*

135* 138* 6* 28* 163* 246* 3280* 409* 3895*

GOSSSELIES - NINOVE

4* 3* 5* 34* 165* 244* 3797* 410* 4375*

13* 5* 16* 11* 69* 37* 2699* 107* 3415*

31* 20* 8* 8* 34* 42* 2688* 77* 3764*

80* 25* 14* 6* 24* 44* 3797* 68* 4744*

50* 19* 24* 7* 30* 83* 2892* 113* 3515*

Tabel 1.- DAGGEMIDDELDE VAN HET AANTAL GETELDE VOERTUIGEN (van 6 tot 22 uur)
(vervolg)

Telposten		Perso- nen- auto's	Auto- bussen en auto- cars	Bestel- wagens	Weg- trac- tors	Vracht- wagens met twee assen	Vracht- wagens met drie assen en meer
Nr	Ligging						
1	2	3	4	5	6	7	8
						WEG	NR 55
3042*	VEILL.-L.-BRAYEUX 21-22*	2286*	39*	198*	4*	123*	25*
3044*	HAINÉ-ST.-PAUL 47-48*	10048*	87*	677*	10*	740*	607*
3047*	HOVE 28-29*	1553*	38*	142*	9*	338*	36*
2071*	ST.-PIET.-KAPELLE 1,4 *	2080*	35*	279*	31*	313*	31*
8036*	DENDERLEEUEW 07-08*	5333*	58*	484*	36*	563*	70*
						WEG	NR 56
3048*	LEIJS 12-13*	4191*	48*	330*	9*	442*	84*
3050*	OLI.IGNIES 37-38*	2420*	36*	323*	33*	581*	184*
3051*	DEUX-ACREN 45-46*	1617*	17*	188*	7*	479*	86*
8037*	OVERBUCLARE 38-39*	2756*	23*	427*	63*	526*	135*
8039*	STEENH.-WIJNH. 29-30*	2141*	26*	204*	33*	313*	24*
8040*	LEEUWERGEM 22-23*	2993*	27*	321*	22*	297*	32*
8042*	00STERZELE 14-15*	3331*	35*	374*	16*	424*	88*
8043*	GENT 03-04*	6415*	162*	434*	25*	779*	87*
8045*	LENBEEK 13-14*	1423*	24*	125*	4*	134*	5*
8046*	WATERVLIET (GR.) *	500*	11*	16*	4*	18*	1*
						WEG	NR 57
3052*	HORNUES 02-03*	2466*	34*	210*	3*	353*	53*
3053*	00Y 46 *	2254*	64*	228*	13*	255*	76*
8047*	ROUSE 00-01*	3122*	58*	207*	10*	230*	49*
8048*	KWAREMONT 06-07*	2456*	41*	238*	24*	352*	224*
8049*	KERKHOVE 11 *	4090*	48*	498*	46*	807*	266*
9018*	WAREGEM 01-02*	5553*	110*	549*	30*	596*	93*
9019*	WITELSBEKE 08-09*	3561*	52*	371*	16*	567*	62*

Weg-tractors met oplegger	Weg-convoien	Speciale voertuigen	Mono's en scooters	Fiet-sen met hulp-motor	Fiet-sen	Totaal (kol.3 tot 12)	Totaal (kol. 13 + 14)	Maxi-mum volume (kol.3 tot 12) (1)
9	10	11	12	13	14	15	16	17
BINCHE - AALST								
24*	14*	10*	29*	66*	54*	2714*	120*	4169*
183*	49*	12*	152*	283*	170*	12564*	453*	14450*
230*	51*	14*	5*	31*	56*	2412*	87*	2717*
136*	38*	15*	34*	31*	152*	2991*	182*	3620*
121*	52*	41*	20*	170*	698*	6778*	868*	9394*
BERGEN - BRESKENS								
88*	45*	29*	20*	61*	94*	5285*	157*	6015*
219*	89*	37*	15*	87*	255*	3937*	342*	4595*
391*	82*	10*	6*	31*	59*	2881*	91*	3410*
443*	120*	12*	27*	150*	619*	4532*	769*	5357*
132*	42*	17*	15*	13*	113*	2948*	126*	3829*
148*	39*	11*	28*	33*	167*	3918*	200*	4226*
138*	60*	25*	15*	124*	249*	4505*	373*	4975*
440*	102*	15*	28*	240*	628*	8487*	867*	10345*
3*	3*	10*	5*	47*	195*	1735*	243*	2557*
3*	17*	7*	2*	24*	43*	579*	66*	1169*
ZINNIK - OOSTENDE								
78*	42*	18*	14*	71*	69*	3272*	140*	3870*
104*	55*	9*	41*	55*	78*	3097*	133*	3560*
78*	32*	12*	30*	129*	323*	3828*	452*	4133*
83*	27*	18*	8*	38*	71*	3471*	109*	4663*
277*	133*	21*	14*	97*	542*	6201*	639*	7233*
81*	46*	11*	8*	159*	1354*	7079*	1513*	8376*
153*	72*	13*	3*	70*	409*	4869*	475*	5568*

Tabel 1.- DAGGEMIDDELDE VAN HET AANTAL GETELDE VOERTUIGEN (van 6 tot 22 uur)
(vervolg)

Telposten		Penso- nen- auto's	Auto- bussen en auto- cars	Bestel- wagens	Weg- trac- tors	Vracht- wagens met twee assen	Vracht- wagens met drie assen en meer	
Nr	Ligging							
1	2	3	4	5	6	7	8	
9020*	TZEGEM	09-10*	4012*	27*	334*	50	280*	39*
9022*	STADEN	15-16*	3839*	75*	357*	550	416*	56*
9024*	ESEN	01-02*	5047*	101*	370*	230	592*	129*
9026*	PERVIJZE	06-07*	3373*	67*	222*	160	352*	38*
9028*	LEFFINGE	09-10*	1422*	20*	96*	40	153*	10*
9029*	BREDENE	01-02*	1107*	14*	93*	80	153*	50*
							WEG	NR 58
3055*	WILLAUPUIS	21-22*	2328*	30*	237*	60	308*	37*
8050*	ROUSE	01-02*	2744*	34*	284*	740	449*	83*
8051*	LEUPEGEM	00-01*	3437*	66*	346*	50	563*	82*
8052*	REVERE	26-27*	4787*	92*	343*	90	637*	89*
8054*	GENT	03-04*	12763*	165*	634*	400	905*	134*
8055*	ERTVELDE	10-11*	3949*	87*	247*	260	323*	11*
8056*	RIEKHOUTE (GR.)	*	831*	52*	70*	20	50*	2*
							WEG	NR 59
8057*	VIANE	17-18*	1302*	13*	279*	50	197*	30*
3058*	NEDERBRAKEL	01-02*	1638*	49*	164*	10	169*	9*
3059*	ZEGELSEM	48-49*	2559*	66*	227*	30	274*	25*
8061*	OLSENE	01-02*	1331*	18*	155*	30	217*	11*
9030*	DUNTERGEM	04-05*	2425*	42*	232*	50	290*	8*
	ROUTE NO 60 DOUAI - HULST						WEG	NR 60
3057*	RUMES	05-06*	1541*	22*	95*	20	85*	21*
3058*	TOURNAI	00-01*	3330*	69*	229*	70	193*	44*
3059*	RUMILLIES	04-05*	1554*	6*	92*	0	94*	7*

Weg-tractors met oplegger	Weg-convooiën	Speciale voertuigen	Moto's en scooters	Fiet-sen met hulp-motor	Fiet-sen	Totaal (kol.3 tot 12)	Totaal (kol. 13 + 14)	Maxi-mum volume (kol.3 tot 12) (1)
9	10	11	12	13	14	15	16	17

17*	25*	25*	5*	125*	1237*	4768*	1363*	5932*
20*	30*	19*	31*	136*	298*	4896*	434*	6012*
32*	57*	37*	51*	85*	590*	6440*	675*	11109*
62*	24*	18*	6*	45*	232*	4178*	277*	9807*
15*	6*	24*	4*	67*	134*	1752*	202*	2342*
23*	12*	10*	11*	197*	343*	1481*	540*	1871*

VALENCIENNE-GENT-TERNEUZEN

80*	29*	18*	11*	92*	115*	3084*	206*	3600*
295*	63*	20*	10*	90*	249*	4055*	339*	4833*
382*	79*	21*	8*	41*	118*	4989*	158*	5852*
530*	89*	19*	3*	49*	258*	6593*	307*	7145*
361*	107*	14*	23*	121*	480*	15155*	601*	17425*
19*	19*	25*	9*	216*	1272*	4716*	1489*	6428*
2*	3*	27*	8*	79*	551*	1046*	630*	1330*

EDINGEN - AARSELE

18*	6*	16*	3*	148*	265*	1868*	412*	2017*
19*	10*	47*	19*	65*	176*	2124*	241*	2448*
52*	14*	21*	20*	23*	199*	3261*	222*	5014*
22*	11*	5*	3*	30*	454*	1776*	484*	1918*
30*	13*	29*	5*	117*	828*	3078*	945*	3439*

DOUAI - HULST

93*	7*	40*	6*	111*	188*	1912*	299*	2322*
142*	13*	32*	13*	202*	193*	4071*	395*	5077*
5*	4*	14*	4*	43*	49*	1780*	92*	2406*

Tabel 1.- DAGGEMIDDELTE VAN HET AANTAL GETELDE VOERTUIGEN (van 6 tot 22 uur)
(vervolg)

Telposten		Persoon- auto's	Auto- bussen en auto- cars	Bestel- wagens	Weg- trac- tors	Vracht- wagens met twee assen	Vracht- wagens met drie assen en meer	
Nr	Ligging							
1	2	3	4	5	6	7	8	
3060*	LESSINES	34-35*	1038*	3*	71*	1*	89*	8*
8062*	VORDE	16-17*	2912*	35*	367*	13*	434*	67*
8063*	NEDERHASSELT	12-13*	2614*	53*	257*	2*	371*	48*
8064*	EREMBODEGEM	02-03*	7124*	84*	592*	8*	657*	58*
8065*	HOFSTADE	09-10*	5281*	117*	414*	51*	565*	85*
8067*	GREMBERGEN	15-16*	5225*	152*	506*	4*	557*	138*
8068*	ST. NIKLAAS	04-05*	4294*	104*	378*	10*	343*	44*
8069*	SINT-PAUWELS	*	5145*	148*	315*	26*	366*	25*
8070*	KANZKE (ORENS)	*	4564*	86*	184*	26*	157*	13*
							WEG	NR 61
3062*	QUEVAUCAMPS	24-25*	4870*	74*	327*	4*	672*	63*
3065*	ROUVEROY	14-15*	2797*	42*	186*	15*	365*	54*
3068*	CHIMAY	54-55*	2214*	48*	155*	14*	219*	42*
3070*	LIESCAILLERE	75-76*	472*	7*	20*	4*	34*	5*
							WEG	NR 62
3071*	TOURNAI	01-02*	1353*	14*	94*	3*	103*	7*
8072*	ZOTTEGEM	09-10*	2012*	64*	157*	0	99*	4*
8073*	ST. LIEV. HOUTEM	10-11*	1843*	54*	257*	0	281*	54*
8074*	KALKEN	12-13*	2450*	37*	275*	1*	238*	18*
8075*	LAKEREN	05 *	1021*	15*	111*	0	109*	10*
							WEG	NR 63
9031*	OUTRIJVE	03-04*	2448*	89*	249*	76*	407*	183*
3072*	DOTTIGNIES	01-02*	5725*	98*	397*	13*	468*	102*
9032*	MENEN	00-01*	5421*	142*	494*	32*	499*	71*

Weg-tractors met oplegger	Weg-convooiën	Speciale voertuigen	Moto's en scooters	Fiet-sen met hulp-motor	Fiet-sen	Totaal (kol.3 tot 12)	Totaal (kol. 13 + 14)	Maxi-mum volume (kol.3 tot 12) (1)
9	10	11	12	13	14	15	16	17
5*	4*	4*	7*	83*	136*	1230*	220*	1538*
253*	43*	27*	8*	41*	334*	4159*	375*	5103*
185*	53*	15*	4*	40*	186*	3628*	227*	3992*
241*	45*	10*	10*	308*	1526*	8829*	1833*	10199*
131*	49*	19*	33*	115*	569*	6746*	684*	8124*
181*	44*	13*	15*	82*	688*	6835*	770*	7785*
76*	36*	10*	12*	194*	442*	5306*	637*	6474*
55*	54*	21*	14*	324*	1323*	6169*	1648*	7985*
60*	56*	11*	25*	146*	334*	5176*	480*	9543*
BARRY - ROCROI								
399*	82*	3*	20*	76*	79*	6514*	155*	8550*
69*	34*	17*	13*	51*	61*	3591*	112*	8237*
50*	28*	13*	8*	25*	28*	2790*	53*	5152*
13*	12*	10*	3*	19*	42*	581*	61*	975*
DOORNIK - WETTEREN								
11*	6*	32*	6*	45*	49*	1629*	94*	1830*
5*	4*	6*	32*	61*	602*	2383*	663*	2928*
61*	26*	28*	14*	110*	387*	2618*	497*	2961*
61*	14*	11*	43*	88*	736*	3149*	824*	3371*
16*	5*	13*	9*	46*	304*	1310*	350*	1704*
AVEI GEM - OOSTENDE								
199*	105*	42*	18*	83*	264*	3815*	347*	4736*
304*	100*	46*	27*	182*	337*	7280*	519*	8461*
328*	119*	13*	33*	214*	664*	7153*	878*	8503*

Tabel 1.- DAGGEMIDDELDE VAN HET AANTAL GETELDE VOERTUIGEN (van 6 tot 22 uur)
(vervolg)

Telposten		Persoonen- auto's	Auto- bussen en auto- cars	Bestel- wagens	Weg- trac- tors	Vracht- wagens met twee assen	Vracht- wagens met drie assen en meer	
Nr	Ligging							
1	2	3	4	5	6	7	8	
9034*	MAORSLEDE	10 *	4276*	71*	323*	120	442*	47*
9039*	GISTEL	121122*	5260*	88*	428*	70	416*	29*
						WEG	NR 64	
9041*	BEVEREN	06-07*	723*	17*	46*	40	64*	2*
9042*	NIEUWKAPELLE	04-05*	804*	9*	47*	40	116*	5*
9043*	BOVEKERKE	07-08*	1251*	16*	98*	10	129*	5*
9045*	LOPPEN	07-08*	7843*	134*	578*	60	710*	50*
						WEG	NR 65	
9047*	VEURNE	00-01*	5303*	66*	256*	450	322*	50*
9048*	VEURNE	01 *	3518*	53*	199*	30	179*	19*
9050*	ONSTVLETEREN	16-17*	4370*	60*	216*	90	255*	37*
9052*	BRIELEN	28 *	4867*	66*	223*	90	285*	47*
9053*	VOORMEZELE	04-05*	2198*	29*	90*	60	151*	18*
3073*	WARNETON (FRONT)	15-16*	431*	*	52*	0	17*	*
						WEG	NR 66	
9054*	LICHTERVELDE	03-04*	8022*	134*	686*	100	947*	72*
9055*	LICHTERVELDE	07-08*	3339*	58*	329*	140	496*	94*
9056*	PITTEN	18-19*	6643*	110*	698*	270	1051*	133*
8077*	S.T. MARTENS-LEE.	*	2698*	61*	229*	30	303*	26*
						WEG	NR 67	
9058*	ZEVKOTE	23-24*	1230*	39*	116*	40	134*	10*
9059*	GISTEL	119120*	2606*	67*	225*	40	267*	26*
9060*	BRUGGE	01-02*	3758*	80*	249*	90	240*	20*
9062*	WESTKAPELLE (GR)	*	4005*	69*	52*	40	50*	16*

Weg-tractors met oplegger	Weg-convoien	Speciale voertuigen	Moto's en scooters	Fiet-sen met hulp-motor	Fiet-sen	Totaal (kol.3 tot 12)	Totaal (kol. 13 + 14)	Maxi-mum volume (kol.3 tot 12) (1)
9	10	11	12	13	14	15	16	17
115*	61*	8*	15*	74*	241*	5370*	314*	7460*
72*	26*	14*	11*	72*	189*	6351*	261*	9973*
BEVEREN A/D IJZER- BRUGGE								
7*	14*	17*	7*	24*	109*	900*	133*	1084*
11*	20*	8*	1*	19*	58*	1025*	77*	1314*
10*	5*	13*	2*	44*	83*	1530*	126*	1980*
170*	88*	22*	27*	110*	242*	9627*	352*	12217*
DE PANNE - RIJSEL								
46*	25*	33*	19*	116*	404*	6164*	523*	14298*
16*	11*	9*	10*	113*	340*	4018*	453*	7617*
82*	32*	14*	10*	51*	163*	5084*	215*	13064*
72*	35*	18*	11*	100*	342*	5632*	442*	13200*
9*	8*	22*	9*	81*	132*	2539*	213*	5805*
*	*	2*	11*	94*	142*	512*	236*	824*
LICHTERVELDE- GENT								
230*	118*	13*	18*	75*	197*	10250*	272*	15000*
125*	75*	21*	3*	60*	481*	4554*	541*	6386*
361*	178*	22*	9*	88*	502*	9232*	590*	10158*
98*	25*	10*	7*	61*	333*	3460*	394*	4588*
ST. JORIS -SLUIS (NIEUWPOORT)								
14*	5*	30*	6*	34*	99*	1584*	133*	2666*
28*	12*	22*	12*	96*	737*	3268*	833*	5125*
36*	30*	14*	9*	149*	266*	4445*	416*	7889*
18*	50*	6*	16*	64*	88*	4287*	152*	11999*

Tabel 1.- DAGGEMIDDELDE VAN HET AANTAL GETELDE VOERTUIGEN (van 6 tot 22 uur)
(vervolg)

Telposten		Perso- nen- auto's	Auto- bussen en auto- cars	Bestel- wagens	Weg- trac- tors	Vracht- wagens met twee assen	Vracht- wagens met drie assen en meer
Nr	Ligging						
1	2	3	4	5	6	7	8
						WEG	NR 68
9064*	AARTRIJKE	27-28*	2611*	65*	233*	50	244*
9065*	HERTSBERGE	12-13*	584*	1*	60*	10	49*
9066*	ST. JORIS	03-04*	1016*	25*	100*	10	98*
						WEG	NR 69
9067*	LEFFINGE	02-03*	1566*	43*	105*	30	104*
9068*	KETEM	06-07*	814*	43*	67*	20	86*
9070*	LEPER	00-01*	1520*	39*	101*	30	94*
3074*	PLONEGSTEERT	12 *	2523*	41*	54*	10	30*
						WEG	NR 70
9071*	WINGENE	07-08*	1559*	11*	150*	100	236*
9073*	LANGEMARK	04-05*	2127*	49*	171*	140	285*
9074*	DIKKEBUS	05-06*	2287*	28*	119*	10	130*
						WEG	NR 71
9077*	BRUGGE	01-02*	8618*	129*	559*	320	542*
9080*	BUDDERVOORDE	11-12*	4718*	50*	340*	120	430*
9081*	ZWEVEZELE	17-18*	6382*	93*	538*	580	640*
3075*	PBCQ	11-12*	5555*	70*	484*	160	899*
3076*	BRUYELLE	06-07*	3044*	70*	226*	40	250*
						WEG	NR 72
9085*	HETST	27 *	7729*	76*	559*	420	325*
9087*	LOHARDZIJDE	13-14*	4282*	62*	329*	60	306*
9088*	WILPEN	04-05*	2863*	23*	178*	170	234*
9089*	WINKERKE	06-07*	2133*	35*	45*	410	90*

Weg-tractors met oplegger	Weg-convoien	Speciale voertuigen	Moto's en scooters	Fiet-sen met hulp-motor	Fiet-sen	Totaal (kol.3 tot 12)	Totaal (kol. 13 + 14)	Maxi-mum volume (kol.3 tot 12) (1)
9	10	11	12	13	14	15	16	17

OUDENBURG- KNESSELARE

12*	8*	17*	4*	135*	691*	3226*	826*	3517*
6*	2*	15*	4*	59*	189*	727*	248*	1009*
9*	5*	17*	9*	69*	518*	1285*	588*	1639*

LEFFINGE-ARMENTIERES(OOSTENDE)

6*	3*	29*	8*	153*	495*	1874*	648*	2228*
1*	2*	9*	2*	45*	129*	1033*	175*	1245*
6*	9*	10*	5*	61*	325*	1797*	386*	2301*
10*	4*	4*	27*	407*	625*	2698*	1031*	4796*

BEEFNEM- BELLE(BAILLEUL)

42*	31*	20*	4*	30*	213*	2079*	243*	2265*
56*	40*	16*	7*	47*	219*	2786*	266*	3985*
13*	6*	32*	9*	125*	313*	2639*	438*	4092*

BLANKENBERGE-VALENCIENNE

163*	42*	31*	20*	237*	653*	10182*	890*	18630*
226*	58*	10*	18*	34*	76*	5909*	110*	10836*
158*	109*	27*	22*	114*	580*	8139*	694*	13137*
1230*	266*	40*	15*	62*	149*	8857*	210*	11558*
295*	41*	35*	17*	224*	219*	4049*	439*	5371*

KNOKKE DUINKERKE

48*	43*	17*	31*	433*	814*	8899*	1249*	21661*
48*	27*	12*	13*	143*	469*	5113*	611*	9314*
43*	27*	16*	11*	89*	188*	3439*	277*	7212*
81*	38*	2*	11*	28*	61*	2504*	89*	7453*

Tabel 1.- DAGGEMIDDELDE VAN HET AANTAL GETELDE VOERTUIGEN (van 6 tot 22 uur)
(vervolg)

Telposten		Perso- nen- auto's	Auto- bussen en auto- cars	Bestel- wagens	Weg- trac- tors	Vracht- wagens met twee assen	Vracht- wagens met drie assen en meer
Nr	Ligging						
1	2	3	4	5	6	7	8
5067*	TESSENDERLO	06-07*	1058*	45*	99*	30*	WEG NR 174 108* 13*
							WEG NR 175
1053*	HINGENE	11-12*	7054*	107*	611*	100*	920* 102*
8078*	TEHSE	*	6441*	110*	532*	53*	934* 206*
							WEG NR 177
2073*	STROMBEEK-BEVER	08-09*	18746*	190*	1541*	162*	2456* 217*
1054*	WILLEBROEK	28-29*	26875*	432*	1982*	78*	3044* 427*
							WEG NR 181
4123*	ROBERTVILLE	*	675*	8*	35*	8*	45* 1*
							WEG NR 183
6095*	BEHO	30 *	232*	1*	11*	*	14* *
6096*	ARBREFONTAINE	11-12*	260*	4*	16*	*	34* *
							WEG NR 190
7097*	OIGNIES	07-08*	509*	7*	94*	7*	33* 4*
							WEG NR 192
6097*	MÉHPONT (HALMA)	00-01*	170*	2*	13*	*	7* *
							WEG NR 193
6098*	POUPEHAN	04-05*	511*	9*	19*	*	15* *
							WEG NR 197
9090*	ST. MICHIËLS	*	8125*	63*	375*	190*	403* 23*
9091*	LOPPEN	*	3046*	33*	224*	13*	266* 29*
							WEG NR 212
1057*	HERSELT	00-01*	1793*	114*	81*	2*	164* 24*

Weg-tractors met oplegger	Weg-convoien	Speciale voertuigen	Moto's en scooters	Fiet-sen met hulp-motor	Fiet-sen	Totaal (kol.3 tot 12)	Totaal (kol.13 + 14)	Maxi-mum volume (kol.3 tot 12) (1)
9	10	11	12	13	14	15	16	17

VERBINDING VAN GEEL MET RW 287

38*	9*	12*	8*	26*	80*	1394*	106*	1716*
-----	----	-----	----	-----	-----	-------	------	-------

BREENDONK-TEMSE-ST.NIKLAAS

359*	104*	30*	12*	112*	376*	9310*	488*	11852*
------	------	-----	-----	------	------	-------	------	--------

262*	122*	26*	17*	113*	374*	8703*	487*	10186*
------	------	-----	-----	------	------	-------	------	--------

BRUSSEL-BOOM-ANTWERPEN

990*	433*	9*	31*	1*	*	24775*	1*	28837*
------	------	----	-----	----	---	--------	----	--------

1770*	505*	33*	37*	336*	1343*	35183*	1679*	44582*
-------	------	-----	-----	------	-------	--------	-------	--------

MALMEDY-ROBERTVILLE

3*	1*	36*	8*	16*	14*	820*	30*	1354*
----	----	-----	----	-----	-----	------	-----	-------

BEHO-VAUX-CHAVANNE

*	*	15*	2*	10*	9*	276*	19*	464*
---	---	-----	----	-----	----	------	-----	------

1*	*	19*	2*	14*	3*	336*	17*	421*
----	---	-----	----	-----	----	------	-----	------

OLLOY-SUR-VIROIN - OIGNIES

4*	1*	2*	11*	47*	25*	632*	72*	1025*
----	----	----	-----	-----	-----	------	-----	-------

NEUPONT - DAVERDISSE

*	*	1*	*	10*	*	192*	11*	273*
---	---	----	---	-----	---	------	-----	------

CORBION - ROCHEHAUT

*	*	9*	1*	11*	17*	566*	29*	1430*
---	---	----	----	-----	-----	------	-----	-------

BRUGGE - LOPPEM

87*	38*	5*	107*	107*	418*	9246*	525*	13000*
-----	-----	----	------	------	------	-------	------	--------

52*	31*	1*	29*	8*	34*	3724*	42*	4237*
-----	-----	----	-----	----	-----	-------	-----	-------

HERSELT- SCHERPENHEUVEL

8*	8*	13*	42*	49*	463*	2249*	512*	2805*
----	----	-----	-----	-----	------	-------	------	-------

Tabel 1.- DAGGEMIDDELTE VAN HET AANTAL GETELDE VOERTUIGEN (van 6 tot 22 uur)
(vervolg)

Telposten		Personen- auto's	Auto- bussen en auto- cars	Bestel- wagens	Weg- trac- tors	Vracht- wagens met twee assen	Vracht- wagens met drie assen en meer	
Nr	Ligging							
1	2	3	4	5	6	7	8	
1058*	EKEREN	12-13*	8139*	219*	556*	40	452*	31*
1059*	KAPellen(PUTTE)	*	4116*	89*	124*	60	113*	16*
						WEG	NR 213	
1060*	HOEVENEN	04-05*	5695*	230*	323*	50	224*	26*
						WEG	NR 214	
1061*	SCHOTEN	06-07*	7677*	140*	525*	40	536*	72*
1063*	HOOGRATEN	07 *	1119*	18*	84*	40	129*	11*
						WEG	NR 215	
1064*	WOMMELGEM	06-07*	6435*	209*	463*	120	571*	21*
						WEG	NR 216	
1065*	WOUSTWEZEL	23-24*	1940*	28*	244*	30	292*	14*
						WEG	NR 217	
1067*	ZANDVLIET(OR.)	*	879*	10*	50*	10	4*	3*
						WEG	NR 218	
8079*	BAZEL	05-06*	4504*	139*	362*	60	422*	83*
						WEG	NR 219	
1068*:	GRAVENWEZEL	17 *	3334*	112*	344*	40	287*	16*
						WEG	NR 220	
1069*	KALMTHOUT	23-24*	3998*	64*	355*	50	296*	22*
						WEG	NR 221	
1070*	KASTERLEE	09-10*	3089*	74*	239*	30	308*	14*
1071*	KASTERLEE	07-08*	1960*	27*	130*	20	151*	5*
						WEG	NR 222	
2075*	ELDEWIJT	19-20*	8625*	125*	512*	450	616*	65*
						WEG	NR 227	

Weg-tractors met oplegger	Weg-convoien	Speciale voertuigen	Moto's en scooters	Fiet-sen met hulp-motor	Fiet-sen	Totaal (kol.3 tot 12)	Totaal (kol. 13 + 14)	Maxi-mum volume (kol.3 tot 12) (1)
9	10	11	12	13	14	15	16	17
MERKSEM- BERGEN-OP-ZOOM								
120*	108*	6*	19*	186*	765*	9652*	951*	13238*
85*	69*	1*	25*	166*	694*	4646*	860*	9962*
ANTWERPEN- STABROEK								
28*	32*	15*	10*	175*	605*	6588*	780*	7964*
MERKSEM- HOOGSTRATEN								
53*	23*	5*	6*	126*	245*	9043*	371*	11166*
5*	5*	10*	3*	12*	169*	1388*	177*	2056*
BORGERHOUT- NIJLEN								
48*	26*	12*	30*	228*	687*	7826*	915*	8753*
ST. JOB IN'T GOOR - ESSEN								
118*	137*	32*	7*	65*	377*	2813*	441*	4193*
BLAUWHOEF - ZANDVLIET								
2*	1*	17*	2*	38*	103*	970*	142*	1372*
TEMSE - ZWIJNDRECHT								
158*	36*	11*	11*	217*	434*	5728*	651*	6602*
BRASSCHAAT - SCHILDE								
12*	10*	11*	4*	77*	445*	4134*	522*	4730*
KAPellen - ESSEN								
68*	92*	28*	8*	123*	1124*	4937*	1248*	5726*
HERENTALS - EINDHOVEN								
26*	25*	8*	14*	41*	259*	3801*	295*	6613*
11*	7*	14*	5*	41*	681*	2312*	722*	3736*
MECHELEN- JOLI-BOIS (WATERLOO)								
51*	41*	28*	30*	70*	390*	10137*	460*	14872*

Tabel 1.- DAGGEMIDDELDE VAN HET AANTAL GETELDE VOERTUIGEN (van 6 tot 22 uur)
(vervolg)

Telposten		Perso- nen- auto's	Auto- bussen en auto- cars	Bestel- wagens	Weg- trac- tors	Vracht- wagens met twee assen	Vracht- wagens met drie assen en meer	
Nr	Ligging							
1	2	3	4	5	6	7	8	
2077*	WATERLOO	02 *	9362*	75*	524*	10*	911*	104*
							WEG	NR 231
1072*	RIJKEVORSEL	00-01*	1939*	31*	179*	4*	284*	20*
							WEG	NR 232
1073*	BERSE	00-01*	2936*	58*	231*	6*	287*	14*
							WEG	NR 233
1074*	WESTHALLE	00-01*	1149*	17*	124*	8*	233*	20*
							WEG	NR 234
1075*	LICHTAART	13-14*	1129*	17*	86*	1*	68*	8*
							WEG	NR 236
1076*	DEL	05-06*	642*	5*	29*	6*	61*	2*
							WEG	NR 239
1077*	ARENDONK	05-06*	2206*	76*	159*	2*	164*	7*
1078*	AARENDONK (GRENS)	*	2441*	180*	120*	3*	128*	39*
							WEG	NR 240
1079*	OTTERLE	08 *	1351*	110*	103*	3*	161*	12*
							WEG	NR 241
1080*	VORST	03-04*	1253*	50*	81*	1*	99*	1*
							WEG	NR 242
1081*	WILRIJK	08-09*	7917*	104*	799*	13*	941*	95*
1082*	BORSBEEK	03-04*	12379*	162*	1169*	34*	1417*	155*
							WEG	NR 244
1083*	LAENHOUT	08-09*	1509*	61*	176*	3*	187*	11*

Weg-tractors met oplegger	Weg-convoien	Speciale voertuigen	Moto's en scooters	Fiet-sen met hulp-motor	Fiet-sen	Totaal (kol.3 tot 12)	Totaal (kol. 13 + 14)	Maxi-mum volume (kol.3 tot 12) (1)
9	10	11	12	13	14	15	16	17
578*	162*	15*	13*	38*	51*	11753*	89*	14763*
ST. JENAARTS - MERKSPLAS								
14*	12*	46*	58*	34*	485*	2587*	519*	3178*
BEERSE - WEELDE (STATION)								
20*	11*	11*	64*	19*	756*	3637*	774*	4042*
WESTMALLE - BRECHT								
23*	16*	9*	3*	49*	488*	1602*	537*	1853*
POEDERLEE - LICHTAART								
6*	5*	6*	1*	35*	513*	1326*	548*	1914*
BALEN - POSTEL (MOL)								
9*	3*	3*	3*	16*	54*	764*	70*	1559*
OUD-TURNHOUT - EINDHOVEN								
36*	22*	12*	3*	51*	619*	2685*	670*	3277*
119*	89*	9*	6*	127*	233*	3136*	359*	4288*
TURNHOUT - ST. PIETERS - LILLE								
11*	6*	9*	3*	41*	438*	1768*	479*	1940*
VEERLE - HEPPEN								
3*	1*	2*	3*	76*	386*	1494*	463*	1731*
KRIJGSBAAN - WIJNEGEM - HOBOKEN								
126*	46*	17*	29*	222*	794*	10086*	1016*	11839*
379*	168*	22*	52*	134*	420*	15937*	554*	18857*
HOOGSTRATEN - WUUSTWEZEL								
41*	38*	16*	4*	41*	579*	2046*	620*	2319*

Tabel 1.- DAGGEMIDDELDE VAN HET AANTAL GETELDE VOERTUIGEN (van 6 tot 22 uur)
(vervolg)

Telposten		Perso- nen- auto's	Auto- bussen en auto- cars	Bestel- wagens	Weg- trac- tors	Vracht- wagens met twee assen	Vracht- wagens met drie assen en meer	
Nr	Ligging							
1	2	3	4	5	6	7	8	
2078*	KAMPENHOUT	12 *	6388*	178*	525*	9*	592*	WE0 NR 254 48*
2079*	MAACHT	24 *	5237*	186*	408*	3*	410*	15*
								WE0 NR 257
2080*	OPWIJK	20 *	5450*	148*	492*	11*	737*	39*
8109*	7BLE (HOEK)	*	5160*	98*	563*	20*	497*	131*
8080*	1 BRBEKE	23-24*	5590*	104*	471*	8*	707*	37*
								WE0 NR 259
2081*	LONDERZEEL	17-18*	2016*	53*	194*	2*	168*	9*
								WE0 NR 261
2082*	PÜTSBROEK	*	4670*	23*	414*	25*	408*	39*
								WE0 NR 262
2083*	MACHELEN	*	7824*	57*	747*	33*	880*	47*
								WE0 NR 268
2084*	ARCHENNES	07-08*	2569*	53*	226*	8*	293*	29*
								WE0 NR 271
2085*	WATERLOO	28 *	4233*	50*	257*	3*	225*	20*
								WE0 NR 273
2086*	CHASTRE	13-14*	709*	74*	57*	*	48*	5*
7098*	VELAINE	04-05*	3310*	15*	287*	1*	285*	45*
								WE0 NR 277
2087*	EZEMAAL	03-04*	405*	50*	46*	1*	50*	4*
								WE0 NR 280
2088*	LITRE	08-09*	772*	26*	48*	*	44*	3*

Weg-tractors met oplegger	Weg-convoien	Speciale voertuigen	Moto's en scooters	Fiet-sen met hulp-motor	Fiet-sen	Totaal (kol.3 tot 12)	Totaal (kol. 13 + 14)	Maxi-mum volume (kol.3 tot 12) (1)
9	10	11	12	13	14	15	16	17
BRUSSEL - HAACHT - AARSCHOT								
92*	59*	16*	17*	71*	109*	7926*	180*	10089*
44*	21*	4*	7*	82*	600*	6335*	682*	8292*
ASSE - LUKEREN								
94*	43*	16*	22*	37*	142*	7051*	179*	8169*
78*	22*	22*	43*	114*	875*	6633*	989*	7342*
109*	36*	9*	13*	49*	369*	7083*	418*	7752*
WOLVERTEM - TEMSE								
6*	6*	3*	11*	40*	1094*	2469*	1134*	2664*
BRUSSEL - ZUUN								
52*	20*	21*	30*	131*	429*	5702*	560*	6437*
BUDA - ZAVENTEM								
169*	64*	14*	14*	96*	299*	9849*	395*	11962*
HAMME-MILIE - GREZ-DOICEAU								
108*	27*	25*	17*	49*	29*	3335*	79*	3754*
LA HULPE - MONT-ST. JEAN								
25*	7*	7*	5*	70*	62*	4833*	133*	5920*
NIL-ST. VINCENT - VELAINÉ								
1*	1*	9*	3*	53*	49*	907*	103*	1024*
111*	25*	7*	29*	232*	218*	4115*	450*	4423*
ORSMAAL - GUSSENHOVEN - OPHEYLISSÉ								
3*	1*	24*	7*	19*	115*	571*	133*	689*
QUEMAST - WITTERZEE								
1*	1*	4*	15*	43*	36*	914*	79*	982*

Tabel 1.- DAGGEMIDDELDE VAN HET AANTAL GETELDE VOERTUIGEN (van 6 tot 22 uur)
(vervolg)

Telposten		Perso- nen- auto's	Auto- bussen en auto- cars	Bestel- wagens	Weg- trac- tors	Vracht- wagens met twee assen	Vracht- wagens met drie assen en meer	
Nr	Ligging							
1	2	3	4	5	6	7	8	
2089*	RHMSDURP	02-03*	579*	11*	43*	•	53*	WEG NR 283 2*
2090*	SCHAFFEN	56-57*	2564*	101*	221*	45*	302*	WEG NR 287 30*
3077*	HOUSTRON	02-03*	2747*	14*	109*	9*	110*	WEG NR 293 8*
8082*	WORTEGEM	06-07*	1640*	28*	145*	6*	160*	WEG NR 294 12*
8083*	KRIJSHOUTEM	11-12*	1897*	35*	279*	7*	289*	WEG NR 296 36*
9092*	KROKKE	02-03*	8735*	127*	319*	9*	294*	WEG NR 298 10*
9094*	LISSEWEGE	00-01*	3698*	32*	349*	78*	243*	WEG NR 299 45*
8085*	URSEL	*	1665*	67*	199*	28*	175*	WEG N 300 58*
9095*	RÄMSKAPELLE	03 *	1690*	20*	111*	6*	102*	WEG NR 301 10*
9096*	HANTHULST	06-07*	877*	11*	86*	1*	141*	WEG NR 302 15*
9097*	SCHORE	*	649*	11*	49*	•	65*	WEG NR 304 2*
9098*	VEURNE	12-13*	2008*	34*	165*	17*	222*	WEG NR 304 24*
9099*	WERVIK	04-05*	3702*	42*	339*	20*	330*	WEG NR 304 77*
9100*	REHINGELST	03-04*	1142*	18*	59*	3*	61*	WEG NR 304 5*

Weg-tractors met oplegger	Weg-convoien	Speciale voertuigen	Moto's en scooters	Fiet-sen met hulp-motor	Fiet-sen	Totaal (kol.3 tot 12)	Totaal (kol.13 + 14)	Maxi-mum volume (kol.3 tot 12) (1)
9	10	11	12	13	14	15	16	17
ORSMAAL-GUSSENHOVEN-WALSHOUTEM								
3*	2*	7*	15*	13*	154*	716*	166*	796*
SCHAFFEN - TESSENDERLO								
48*	20*	10*	16*	61*	218*	3357*	279*	3759*
AALBEKE- RIJSEL								
50*	22*	4*	19*	213*	370*	3087*	583*	4211*
TIEGEM - DEINZE								
16*	6*	31*	6*	43*	264*	2050*	307*	2653*
25*	21*	9*	3*	69*	338*	2600*	408*	4116*
KNOKKE - MALDEGEM								
35*	32*	5*	25*	103*	322*	9588*	425*	19551*
BRUGGE - ZEEBRUGGE								
119*	33*	20*	17*	148*	338*	4633*	486*	5885*
TIELT - AALTER								
32*	29*	39*	15*	73*	243*	2307*	316*	2653*
DUDZELE - HEIST								
27*	4*	6*	5*	34*	73*	1980*	107*	3444*
ESEN(DIKSMUIDE)- POELKAPELLE								
8*	10*	26*	32*	36*	315*	1206*	352*	1730*
SPEPMALIE(SCHORE)- VEURNE								
2*	4*	13*	2*	17*	40*	797*	57*	1099*
51*	20*	24*	5*	48*	106*	2570*	153*	6338*
GELUWE - POPERINGE								
34*	32*	20*	17*	181*	673*	4622*	853*	5040*
6*	5*	23*	6*	72*	243*	1327*	315*	1841*

Tabel 1.- DAGGEMIDDELTE VAN HET AANTAL GETELDE VOERTUIGEN (van 6 tot 22 uur)
(vervolg)

Telposten		Perso- nen- auto's	Auto- bussen en auto- cars	Bestel- wagens	Weg- trac- tors	Vracht- wagens met twee assen	Vracht- wagens met drie assen en meer	
Nr	Ligging							
1	2	3	4	5	6	7	8	
9101*	00STROZEBEKE	04-05*	1103*	12*	123*	12*	134*	27*
						WEG	NR 305	
						WEG	NR 307	
9102*	NIEUWHUNSTER	03-04*	1504*	22*	91*	2*	85*	2*
							WEG	NR 308
9103*	DEERLIJK	03 *	3651*	27*	365*	9*	461*	60*
9104*	LANDELEDE (SPWG)	*	4992*	53*	462*	54*	570*	83*
							WEG	NR 310
8086*	VINKT	05-06*	1851*	51*	181*	4*	289*	27*
8087*	AALTER	*	5319*	84*	422*	20*	673*	78*
8088*	MALDEGEM	05-06*	3356*	50*	235*	17*	301*	37*
8089*	MALDEGEM (GRENS)	*	1257*	28*	31*	1*	32*	9*
							WEG	NR 317
9105*	BREDENE	01-02*	1135*	19*	108*	1*	55*	4*
							WEG	NR 318
9106*	00STENDE	01 *	6622*	50*	261*	13*	187*	27*
9107*	LANHARDZIJDE	*	5433*	38*	246*	1*	161*	12*
							WEG	NR 319
9108*	OUDEKAPELLE	00-01*	185*	1*	14*	1*	28*	1*
							WEG	NR 321
9109*	PAPERINGE	01-02*	1208*	51*	63*	2*	78*	7*
							WEG	NR 323
9110*	ROESELARE	03-04*	4015*	41*	373*	19*	695*	77*
							WEG	NR 327
9111*	WINGENE (RATEL.)	*	1578*	51*	153*	8*	135*	10*

Weg-tractors met oplegger	Weg-convoien	Speciale voertuigen	Moto's en scooters	Fiet-sen met hulp-motor	Fiet-sen	Totaal (kol.3 tot 12)	Totaal (kol. 13 + 14)	Maxi-mum volume (kol.3 tot 12) (1)
9	10	11	12	13	14	15	16	17
DENTERGEM - MEULEBEKE								
9*	13*	33*	3*	39*	191*	1468*	229*	1678*
STROOIHAAAN(HOUTAVE)-WENDUINE								
4*	3*	21*	5*	28*	79*	1738*	103*	3353*
ROESELARE-HARELBEKE-KERKHOVE								
103*	37*	9*	4*	71*	389*	4725*	460*	5625*
234*	63*	14*	7*	24*	156*	6530*	180*	7337*
DEINZE - AARDENBURG								
98*	23*	22*	7*	52*	339*	2553*	391*	3002*
62*	57*	40*	9*	99*	406*	6764*	505*	8798*
50*	33*	12*	3*	43*	98*	4094*	140*	6590*
5*	13*	5*	2*	87*	160*	1378*	247*	3196*
OOSTENDE -BLANKENBERGE								
2*	1*	3*	21*	121*	290*	1350*	411*	1697*
OOSTENDE -NIEUWPOORT								
21*	16*	3*	14*	64*	104*	7213*	168*	16269*
33*	15*	2*	19*	49*	171*	9959*	220*	17798*
OUDEKAPELLE-NIEUWE HERBERG(ST.RIJKERS)								
1*	2*	10*	1*	7*	31*	243*	38*	309*
POPERINGE-OOSTVLETEREN-MERKEM								
5*	6*	20*	14*	56*	408*	1434*	465*	1906*
ROESELARE-MUIZELAAR(PITTEM)								
194*	89*	12*	3*	91*	324*	5517*	415*	6048*
WINGENE- ST.BAAFS-VIJVE								
8*	8*	21*	4*	37*	203*	1955*	240*	2144*

Tabel 1.- DAGGEMIDDELTE VAN HET AANTAL GETELDE VOERTUIGEN (van 6 tot 22 uur)
(vervolg)

Telposten		Perso- nen- auto's	Auto- bussen en auto- cars	Bestel- wagens	Weg- trac- tors	Vracht- wagens met twee assen	Vracht- wagens met drie assen en meer	
Nr	Ligging							
1	2	3	4	5	6	7	8	
9112*	WAKKEN	09-10*	2478*	41*	189*	3*	214*	21*
							WEG	NR 328
9113*	STALHILLE	02-03*	1504*	14*	91*	1*	80*	2*
							WEG	NR 331
9114*	KEMMEL	07-08*	1223*	22*	64*	3*	90*	10*
9115*	NIEUWERKE	14-15*	276*	12*	9*	4*	19*	2*
							WEG	NR 333
9116*	ELVERDINGE	06-07*	781*	5*	62*	9*	59*	6*
9117*	PAPERINGE	04 *	1264*	24*	67*	8*	103*	8*
							WEG	NR 337
8090*	VOSSELARE	09-10*	3398*	71*	268*	4*	282*	14*
9118*	WAREGEM	02-03*	1253*	16*	187*	3*	164*	20*
8091*	NAZARETH	00-01*	889*	25*	89*	2*	105*	15*
							WEG	NR 339
8092*	NAZARETH	06-07*	2062*	58*	201*	1*	311*	31*
							WEG	NR 342
8112*	LEDE	04-05*	4088*	80*	343*	3*	318*	30*
							WEG	NR 344
8093*	BOTTELARE	10-11*	1734*	10*	132*	3*	154*	6*
							WEG	NR 345
8094*	BEERVELDE	08-09*	3124*	42*	329*	6*	299*	62*
							WEG	NR 346
8096*	WAASMUNSTER	09-10*	2946*	50*	383*	10*	433*	163*

Weg-tractors met oplegger	Weg-convoien	Speciale voertuigen	Moto's en scooters	Fiet-sen met hulp-motor	Fiet-sen	Totaal (kol.3 tot 12)	Totaal (kol. 13 + 14)	Maxi-mum volume (kol.3 tot 12) (1)
9	10	11	12	13	14	15	16	17

11* 8* 11* 11* 98* 1079* 2988* 1176* 3434*

VIJFWEGE (STALHILLE-JABBEKE)

3* 2* 29* 3* 57* 288* 1728* 345* 4087*

IEPER - MERVILLE

7* 7* 18* 3* 57* 139* 1447* 196* 2440*

3* 2* 11* 1* 23* 39* 340* 63* 686*

OLVERDINGE-POPERINGE-CASSEL

6* 6* 19* 8* 31* 124* 958* 154* 1174*

63* 40* 23* 4* 61* 213* 1605* 274* 2525*

HANSBEKE - WAREGEM

28* 12* 24* 8* 109* 549* 4109* 658* 6892*

4* 4* 6* 3* 35* 220* 1660* 256* 1956*

8* 2* 18* 5* 19* 126* 1158* 145* 1315*

DEINZE - GAVERE

89* 17* 24* 5* 41* 185* 2780* 226* 3578*

ERPE - WICHELEN

28* 12* 10* 18* 194* 610* 4931* 804* 5285*

LEDFBERG- DIKKELVENNE

12* 5* 9* 4* 59* 284* 2069* 343* 2655*

GENT - ZELE

17* 8* 8* 13* 84* 143* 3966* 227* 5397*

GREMBERGEN-KETTERMUIT (ELVERSELE)

146* 33* 18* 11* 153* 593* 4191* 746* 5008*

Tabel 1.- DAGGEMIDDELDE VAN HET AANTAL GETELDE VOERTUIGEN (van 6 tot 22 uur)
(vervolg)

Telposten		Perso- nen- auto's	Auto- bussen en auto- cars	Bestel- wagens	Weg- trac- tors	Vracht- wagens met twee assen	Vracht- wagens met drie assen en meer
Nr	Ligging						
1	2	3	4	5	6	7	8
8011	*HUISDEN (KLAVER)	* 3217*	24*	207*	3*	209*	63*
						WEG	NR 347
8010	*BEERVELDE	03-04* 1182*	7*	112*	2*	133*	10*
8097	*WACHTERBEKE	08-09* 3514*	112*	243*	17*	321*	35*
						WEG	NR 349
8098	*HELSELE	03-04* 2547*	76*	208*	12*	217*	42*
						WEG	NR 350
8099	*HELDEN	03-04* 3192*	59*	268*	3*	457*	141*
						WEG	NR 353
8100	*SCHORISSE	08-09* 914*	34*	83*	2*	66*	1*
8101	*SRIJPEN	01-02* 2019*	36*	175*	*	105*	5*
						WEG	NR 354
8102	*VRASENE	* 2704*	65*	249*	49*	202*	56*
						WEG	NR 356
8103	*BERLARE	03 * 3183*	39*	206*	4*	162*	23*
						WEG	NR 357
8104	*HAASDONK	03-04* 2560*	50*	239*	4*	163*	26*
						WEG	NR 358
2091	*BEVER	06-07* 781*	11*	93*	1*	72*	1*
						WEG	NR 361
3078	*HERCHIES	05 * 1193*	20*	101*	1*	80*	3*
						WEG	NR 364
3079	*HEPBES-LE-CHAÏ.	08 * 2310*	44*	112*	2*	155*	4*
						WEG	NR 365

Weg-tractors met oplegger	Weg-convoien	Speciale voertuigen	Moto's en scooters	Fiet-sen met hulp-motor	Fiet-sen	Totaal (kol.3 tot 12)	Totaal (kol. 13 + 14)	Maxi-mum volume (kol.3 tot 12) (1)
9	10	11	12	13	14	15	16	17
MELLE - HEUSDEN - DESTELBERGEN								
31*	8*	6*	17*	156*	458*	3784*	614*	4199*
WETTEREN-LAARNE-ZELZATE								
11*	5*	12*	5*	44*	347*	1479*	391*	1773*
96*	71*	27*	21*	214*	842*	4457*	1056*	5287*
MELSELE - DOEL								
89*	22*	32*	7*	93*	278*	3254*	371*	3614*
BERCHEM - SCHORISSE								
221*	71*	18*	16*	51*	334*	4447*	385*	5085*
RONSE-ZOTTEGEM; GODVEERDEGEM								
2*	6*	21*	4*	66*	264*	1133*	330*	1426*
4*	2*	15*	48*	71*	793*	2410*	864*	2876*
KIELDRECHT - DOEL								
16*	12*	22*	33*	103*	558*	3402*	660*	4640*
SCHONNAARDE - OVERMERE								
13*	7*	13*	9*	115*	752*	3659*	866*	6572*
BEVEREN - STEENDORP								
9*	8*	22*	8*	112*	927*	3089*	1039*	3319*
VIANE - BASSILLY								
1*	1*	30*	32*	52*	183*	1023*	235*	1445*
BAUDOUR - LENS								
1*	2*	29*	4*	97*	152*	1434*	249*	1667*
RAONIES-EROUELINNES								
22*	5*	19*	17*	157*	191*	2690*	348*	3301*

Tabel 1.- DAGGEMIDDELDE VAN HET AANTAL GETELDE VOERTUIGEN (van 6 tot 22 uur)
(vervolg)

Telposten		Perso- nen- auto's	Auto- bussen en auto- cars	Bestel- wagens	Weg- trac- tors	Vracht- wagens met twee assen	Vracht- wagens met drie assen en meer	
Nr	Ligging							
1	2	3	4	5	6	7	8	
3080*	ESTINN, AU-MONT	03-04*	2063*	74*	218*	5*	195*	NR 366 25*
3081*	QUEVY LE GRAND	6.5 *	562*	15*	47*	3*	30*	1*
							WEG	NR 368
3082*	BRUGELETTE	1.8 *	1212*	10*	86*	3*	112*	8*
							WEG	NR 370
3083*	BOURG	02-03*	2138*	67*	131*	4*	167*	24*
							WEG	NR 373
3084*	MONT.-LE-TILL.	05-06*	6481*	104*	320*	4*	251*	28*
							WEG	NR 374
3085*	BOURCELLES	05-06*	5480*	40*	590*	1*	488*	61*
							WEG	NR 375
7100*	GOCHENEÉ	22-23*	372*	8*	16*	1*	16*	1*
							WEG	NR 376
3086*	FARCIENNES	03-04*	4187*	33*	291*	10*	466*	61*
							WEG	NR 377
3087*	GOIGNIES	03-04*	2810*	51*	194*	3*	188*	19*
7101*	STAVE	07-08*	845*	20*	43*	5*	44*	1*
							WEG	NR 378
7102*	CHASTRES	09-10*	1026*	7*	67*	*	67*	4*
							WEG	NR 379
3088*	CHT MAY	00-01*	1725*	39*	109*	9*	127*	28*
							WEG	NR 383
3089*	BOUSSU	02-03*	4388*	126*	202*	1*	196*	11*
3090*	AÏHIS	02-03*	1534*	36*	59*	2*	58*	8*

Weg-tractors met oplegger	Weg-convoien	Speciale voertuigen	Moto's en scooters	Fiet-sen met hulp-motor	Fiet-sen	Totaal (kol.3 tot 12)	Totaal (kol. 13 + 14)	Maxi-mum volume (kol.3 tot 12) (1)
9	10	11	12	13	14	15	16	17
BINCHE -FRAMERIES								
64*	24*	38*	51*	119*	86*	2756*	205*	3718*
*	*	24*	8*	71*	44*	690*	115*	970*
BRUGELETTE- SILLY								
20*	5*	18*	4*	89*	153*	1476*	242*	1753*
BERGEN- CASTEAU								
99*	13*	8*	16*	222*	110*	2668*	331*	3239*
CHARLEROI - GOZEE								
38*	11*	7*	47*	165*	78*	7290*	244*	9440*
MONCEAU S/SAMBRE - TRAZEGNIES								
18*	6*	9*	169*	341*	154*	6862*	495*	8433*
CHATELET - GIVET								
1*	3*	27*	10*	13*	32*	455*	45*	903*
CHATELET - FLEURUS - JUMET								
93*	54*	9*	50*	202*	134*	9256*	336*	5992*
CHATELET - CORENNE								
22*	10*	6*	39*	104*	44*	3342*	148*	4838*
2*	2*	28*	9*	41*	16*	998*	56*	1856*
GERFINNES- WALCOURT								
4*	3*	17*	16*	29*	12*	1212*	41*	1444*
CHIMAY - MACOUENOISE								
31*	33*	12*	17*	95*	129*	2131*	224*	3215*
BOUSSU - BAVAY								
9*	3*	4*	41*	255*	217*	4981*	472*	5880*
1*	3*	9*	14*	136*	61*	1725*	196*	2366*

Tabel 1.- DAGGEMIDDELDE VAN HET AANTAL GETELDE VOERTUIGEN (van 6 tot 22 uur)
(vervolg)

Telposten		Perso- nen- auto's	Auto- bussen en auto- cars	Bestel- wagens	Weg- trac- tors	Vracht- wagens met twee assen	Vracht- wagens met drie assen en meer
Nr	Ligging						
1	2	3	4	5	6	7	8
						WEG	NR 384
3091*	FRASN.-L-BUISS. 13-14*	806*	13*	75*	1*	41*	1*
3092*	FRASN.-L-BUISS. 01-02*	244*	3*	20*	1*	29*	1*
						WEG	NR 385
2092*	TBRNAT *	4613*	56*	465*	9*	730*	117*
2093*	KESTER *	2058*	53*	173*	2*	369*	63*
						WEG	NR 387
3093*	GOSSÉLIES 01-02*	1251*	2*	82*	1*	71*	7*
3094*	TBAZÉNTES 06-07*	2025*	73*	187*	3*	156*	8*
						WEG	NR 388
7103*	TAMINES 08-09*	5758*	101*	526*	9*	435*	137*
7104*	ST. GERARD 22-23*	1950*	41*	119*	4*	117*	13*
						WEG	NR 389
3095*	FRUYENNES 02-03*	4810*	50*	329*	•	227*	135*
						WEG	NR 392
3096*	MIERS 10-11*	1340*	21*	114*	•	86*	9*
3097*	BLATON 21-22*	1662*	48*	116*	1*	101*	5*
3098*	TRULIN 04-05*	1768*	22*	238*	7*	248*	38*
3099*	AUDREGHIES 13-14*	1175*	4*	112*	1*	75*	4*
						WEG	NR 395
3100*	VILLE-S-HAINE 07-08*	2629*	10*	209*	4*	234*	37*
3101*	NOONS 00-01*	7133*	96*	328*	16*	417*	80*
						WEG	NR 396
3102*	HERB. STE MARIE 07-08*	490*	23*	64*	19*	69*	3*

Weg-tractors met oplegger	Weg-convoien	Speciale voertuigen	Moto's en scooters	Fiet-sen met hulp-motor	Fiet-sen	Totaal (kol.3 tot 12)	Totaal (kol.13 + 14)	Maxi-mum volume (kol.3 tot 12) (1)
9	10	11	12	13	14	15	16	17
ATH - QUATRE-VENTS (ELLEZELLES)								
3*	2*	4*	2*	71*	216*	948*	286*	1034*
*	*	9*	3*	41*	98*	310*	139*	424*
ASSE- EDINGEN								
333*	69*	11*	8*	53*	367*	6411*	420*	7301*
187*	33*	21*	3*	18*	56*	2961*	74*	3244*
FLEURUS- CHAPELLE LEZ HERLAIMONT								
2*	*	3*	12*	84*	73*	1432*	157*	1977*
6*	2*	6*	66*	103*	120*	2531*	223*	3040*
MELLET - ST.GERARD								
188*	38*	9*	78*	583*	704*	7280*	1287*	9351*
4*	5*	12*	18*	80*	55*	2282*	135*	4446*
FROYENNES - ROUBAIX								
175*	31*	8*	9*	378*	564*	5775*	943*	7250*
ANTOING - BAVAI								
18*	3*	21*	11*	260*	623*	1624*	883*	1889*
3*	2*	2*	9*	200*	331*	1949*	531*	2394*
41*	15*	24*	19*	213*	422*	2419*	635*	3451*
*	2*	41*	7*	114*	97*	1422*	211*	2034*
LE ROEULX - BERGEN								
74*	45*	13*	30*	113*	168*	3286*	281*	3911*
92*	47*	11*	60*	243*	238*	8279*	481*	9916*
LOBBES - BOUVEROY								
1*	3*	32*	14*	40*	45*	717*	85*	1029*

Tabel 1.- DAGGEMIDDELDE VAN HET AANTAL GETELDE VOERTUIGEN (van 6 tot 22 uur)
(vervolg)

Telposten		Persoon- auto's	Auto- bussen en auto- cars	Bestel- wagens	Weg- trac- ters	Vracht- wagens met twee assen	Vracht- wagens met drie assen en meer	
Nr	Ligging							
1	2	3	4	5	6	7	8	
3103*	GHILIN	02-03*	6569*	125*	366*	7*	502*	96*
3104*	BELDEIL	10-11*	1634*	19*	90*	4*	92*	8*
							WEG	NR 399
3105*	GUILLY	02-03*	1595*	7*	107*	17*	78*	49*
							WEG	NR 400
3106*	CHESMES	01-02*	5480*	85*	335*	3*	275*	19*
							WEG	NR 402
3118*	CARNIERES	07-08*	2508*	50*	334*	7*	264*	35*
							WEG	NR 406
3108*	NEUFMAISON	07-08*	1251*	44*	110*	*	102*	11*
							WEG	NR 409
3109*	GIVRY	12-13*	1578*	29*	156*	7*	113*	16*
3110*	FAMERIES	03 *	5261*	65*	359*	2*	292*	22*
							WEG	NR 410
3111*	THUIN	02-03*	2359*	13*	240*	5*	135*	6*
							WEG	NR 411
7105*	SPY	18-19*	1556*	37*	146*	9*	211*	57*
7106*	ST. DENIS	11-12*	1814*	26*	135*	9*	137*	17*
							WEG	NR 414
4124*	OMBRET RAUSA	07-08*	979*	2*	52*	*	58*	2*
4125*	JEHAY BODEGNEE	04-05*	690*	5*	62*	*	51*	2*
4126*	CRISNEE	21-22*	938*	8*	71*	6*	135*	78*
							WEG	NR 417
4127*	CLERMONT	02-03*	2160*	59*	288*	14*	267*	12*

Weg-tractors met oplegger	Wegconvoien	Speciale voertuigen	Moto's en scooters	Fiet-sen met hulp-motor	Fiet-sen	Totaal (kol.3 tot 12)	Totaal (kol. 13 + 14)	Maxi-mum volume (kol.3 tot 12) (1)
9	10	11	12	13	14	15	16	17
BERGEN - LEUZE								
108*	42*	18*	35*	100*	200*	7068*	389*	9691*
5*	4*	4*	5*	143*	446*	1865*	589*	2785*
.HYON - BAVAI								
23*	32*	28*	31*	76*	44*	1967*	120*	2505*
BERGEN - BLAREGNIES								
13*	8*	7*	50*	206*	153*	6275*	359*	7439*
MORLANWELZ - RESSAIX								
18*	4*	30*	78*	261*	262*	3328*	523*	4026*
TERRE - CHIEVRES								
7*	5*	37*	4*	116*	145*	1572*	262*	1715*
GIVRY - PATURAGES								
8*	13*	48*	35*	103*	198*	2003*	300*	2546*
13*	10*	9*	64*	303*	204*	6098*	507*	6997*
TROU DES LOUPS (LOBBES) - THPRIMONT								
10*	5*	12*	22*	104*	44*	2808*	148*	4012*
WAINAGE (FARCIENNES) - TAVIERS								
129*	40*	19*	23*	57*	27*	2227*	84*	3013*
23*	11*	13*	11*	74*	61*	2195*	135*	2741*
FRAINEUX (NANDRIN) - ODEUR - TONGEREN								
4*	*	11*	14*	51*	25*	1122*	76*	1644*
2*	1*	7*	18*	48*	41*	838*	88*	1062*
359*	5*	19*	3*	31*	18*	1622*	50*	2154*
BATICE - DE PLANCK								
19*	19*	21*	23*	85*	67*	2881*	152*	3696*

Tabel 1.- DAGGEMIDDELDE VAN HET AANTAL GETELDE VOERTUIGEN (van 6 tot 22 uur)
(vervolg)

Telposten		Perso- nen- auto's	Auto- bussen en auto- cars	Bestel- wagens	Weg- trac- tors	Vracht- wagens met twee assen	Vracht- wagens met drie assen en meer
Nr	Ligging						
1	2	3	4	5	6	7	8
5069*	ST. MARTENS (GR)	* 874*	48*	36*	6*	36*	8*
						WEG	NR 418
4128*	CHARNEUX	05-06* 298*	1*	27*	*	27*	1*
						WEG	NR 420
4129*	GRE	01-02* 1680*	65*	192*	5*	216*	31*
4130*	HEMBACH	00-01* 330*	3*	26*	*	28*	4*
						WEG	NR 421
4131*	AJENEUX	10-11* 3623*	50*	224*	5*	180*	8*
						WEG	NR 422
4132*	FRANCORCHAMPS	00-01* 547*	3*	32*	*	30*	1*
						WEG	NR 423
6099*	HAMOIR	29 * 356*	3*	21*	*	31*	1*
						WEG	NR 424
4133*	CREHEM	01-02* 1248*	10*	95*	2*	91*	3*
7107*	HANRET	09-10* 320*	4*	23*	6*	33*	*
						WEG	NR 427
4134*	OTEPPE	08-09* 455*	18*	39*	*	77*	16*
7108*	TAVIERS	01-02* 891*	18*	71*	3*	70*	6*
						WEG	NR 431
6100*	PETIT THIER	05-06* 535*	6*	38*	2*	75*	9*
						WEG	NR 432
4135*	CHEVRON	08-09* 240*	1*	9*	1*	20*	2*
4136*	BRA	15-16* 392*	8*	25*	*	37*	1*
4137*	LIERNEUX	23 * 682*	21*	92*	11*	98*	14*

Weg-tractors met oplegger	Weg-convoien	Speciale voertuigen	Moto's en scooters	Fiet-sen met hulp-motor	Fiet-sen	Totaal (kol.3 tot 12)	Totaal (kol. 13 + 14)	Maxi-mum volume (kol.3 tot 12) (1)
9	10	11	12	13	14	15	16	17

10*	22*	9*	6*	32*	40*	1056*	72*	1885*
MORTROUX-FROIDTHIER (CLERMONT S/BERW.)								
*	1*	7*	5*	15*	14*	367*	29*	746*
DOLHAIN (LIMBOURG)-HESTREUX-MEMBACH								
29*	20*	5*	39*	72*	132*	2283*	203*	2983*
*	1*	1*	6*	10*	4*	398*	14*	776*
VAUX-SOUS-CHEVREMONT - HERVE								
5*	2*	9*	40*	120*	107*	4147*	227*	5556*
FRANCORCHAMPS - STAVELOT								
1*	*	17*	5*	11*	21*	636*	32*	1580*
HAMOIR - JENNERET (BENDE)								
2*	1*	1*	3*	12*	3*	420*	16*	904*
HANNUT - CHAMPION								
13*	9*	20*	9*	75*	208*	1499*	283*	2079*
1*	1*	7*	2*	44*	18*	397*	62*	471*
MOHA - NOVILLE-SUR-MEHAIGNE								
4*	2*	7*	4*	43*	29*	620*	71*	1095*
2*	8*	11*	4*	78*	131*	1084*	209*	1406*
KAISERBARACKE (RECHT)- VIELSALM								
14*	6*	20*	7*	24*	33*	711*	57*	956*
TARGNON (STOUMONT)- JOUBIEVAL (LIERNEUX)								
4*	4*	2*	3*	11*	22*	286*	33*	717*
5*	4*	6*	2*	7*	9*	480*	17*	1046*
21*	17*	45*	44*	80*	37*	1046*	117*	1183*

Tabel 1.- DAGGEMIDDELDE VAN HET AANTAL GETELDE VOERTUIGEN (van 6 tot 22 uur)
(vervolg)

Telposten		Perso- nen- auto's	Auto- bussen en auto- cars	Bestel- wagens	Weg- trac- tors	Vracht- wagens met twee assen	Vracht- wagens met drie assen en meer	
Nr	Ligging							
1	2	3	4	5	6	7	8	
4138*	RICHERATH	06-07*	751*	32*	70*	60*	61*	WEG NR 435 3*
								WEG NR 436
4139*	BONCELLES	05-06*	2195*	3*	166*	10*	107*	6*
								WEG NR 437
4140*	THEUX	15-16*	2739*	7*	126*	*	92*	1*
4141*	PEPINSTER	01-02*	2605*	44*	170*	30*	249*	12*
								WEG NR 438
4142*	BAELEN	04-05*	6904*	109*	576*	820*	732*	136*
								WEG NR 439
4143*	RUIJLAND	53-54*	520*	20*	95*	350*	60*	1*
								WEG NR 440
4144*	POLLEUR	05 *	1530*	44*	117*	10*	108*	7*
4145*	POLLEUR	08-09*	3262*	64*	200*	10*	185*	3*
4146*	SART	14-15*	2294*	54*	137*	*	147*	8*
4147*	STAVELOT	05-06*	1252*	24*	61*	*	75*	4*
								WEG NR 441
4148*	LOUVEIGNE	07-08*	2770*	38*	182*	230*	241*	9*
4149*	LOUVEIGNE	06-07*	2389*	98*	121*	60*	150*	5*
								WEG NR 442
4150*	WANDRE	02-03*	1389*	25*	91*	10*	99*	1*
4151*	JOLEMONT	00-01*	206*	*	10*	10*	18*	*
								WEG NR 445
5070*	ST. MART. LINDE	01-02*	1990*	61*	203*	20*	190*	16*

Weg-tractors met oplegger	Weg-convoien	Speciale voertuigen	Moto's en scooters	Fiet-sen met hulp-motor	Fiet-sen	Totaal (kol.3 tot 12)	Totaal (kol.13 + 14)	Maxi-mum volume (kol.3 tot 12) (1)
9	10	11	12	13	14	15	16	17
AMBLEVE - MONSCHAU								
8*	7*	190*	15*	90*	240*	1144*	330*	1400*
OUGREE - TILFF								
2*	3*	2*	22*	36*	12*	2507*	48*	3824*
VERVIERS-THEUX-PEPINSTER								
6*	2*	10*	21*	50*	12*	3006*	63*	3705*
57*	15*	10*	52*	87*	77*	3215*	165*	4578*
PLOMBIERES(HOMBOURG)- EUPEN								
83*	192*	36*	89*	194*	136*	8994*	330*	12132*
SCHIRM(THOMMEN) - BITTBOURG								
*	*	6*	18*	18*	43*	715*	61*	781*
STEMBERT - STAVELOT								
11*	9*	14*	16*	27*	12*	1858*	40*	3266*
16*	10*	16*	35*	36*	19*	3792*	55*	7082*
10*	10*	10*	13*	38*	22*	2684*	60*	4692*
10*	7*	1*	10*	16*	10*	1445*	26*	2290*
SOUGNE-REMOUCHAMPS-LOUVEIGNE-PEPINSTER								
50*	29*	18*	18*	53*	25*	3376*	78*	10417*
7*	7*	5*	12*	48*	28*	2800*	76*	6955*
WANDRE - AUBEL								
3*	*	3*	26*	98*	17*	1638*	115*	2014*
*	*	3*	3*	6*	6*	249*	12*	557*
BILZEN - RIEMST								
18*	10*	21*	127*	17*	291*	2637*	308*	2940*

Tabel 1.- DAGGEMIDDELDE VAN HET AANTAL GETELDE VOERTUIGEN (van 6 tot 22 uur)
(vervolg)

Telposten		Perso- nen- auto's	Auto- bussen en auto- cars	Bestel- wagens	Weg- trac- ters	Vracht- wagens met twee assen	Vracht- wagens met drie assen en meer	
Nr	Ligging							
1	2	3	4	5	6	7	8	
5071*	LONNDEL	13-14*	4744*	112*	233*	9*	219*	21*
							WEG	NR 446
5072*	LONNDEL (ORENS)	*	756*	59*	24*	2*	14*	2*
							WEG	NR 447
5073*	EKSEL	03-04*	3202*	153*	177*	4*	227*	21*
							WEG	NR 450
5074*	WIJSHOEN(N.W.)	*	1361*	46*	125*	19*	138*	24*
							WEG	NR 454
	ROUTE NO 454 HERK-DE-STAD - STEVOORT							
5075*	STEVOORT	05-06*	1033*	36*	105*	1*	87*	2*
							WEG	NR 455
5076*	BOVINGEN	03-04*	597*	54*	82*	7*	75*	4*
							WEG	NR 457
5077*	HEERVETEREN	01-02*	2179*	74*	196*	2*	332*	32*
							WEG	NR 458
5078*	ST.HEREN ELDER.	02-03*	1294*	61*	110*	1*	100*	9*
							WEG	NR 462
5080*	MAASEIK	01-02*	1600*	43*	123*	2*	52*	5*
5081*	MOLENBEERSEL (GR)	*	1014*	95*	41*	4*	12*	4*
							WEG	NR 463
5082*	MICHELEN A MAAS	07-08*	2743*	104*	315*	27*	556*	200*
							WEG	NR 467
5083*	KOZEN	08-09*	1362*	28*	114*	2*	166*	33*
							WEG	NR 469
4152*	EUSENBORN	48-49*	925*	41*	64*	3*	74*	4*

Weg-tractors met oplegger	Weg-convoien	Speciale voertuigen	Moto's en scooters	Fiet-sen met hulp-motor	Fiet-sen	Totaal (kol.3 tot 12)	Totaal (kol. 13 + 14)	Maxi-mum volume (kol.3 tot 12) (1)
9	10	11	12	13	14	15	16	17
LEOPOLDSBURG - LUIKGESTEL								
68*	26*	19*	39*	243*	1568*	5490*	1812*	7037*
4*	2*	14*	4*	56*	81*	877*	137*	1448*
HECHTEL - WEERT								
43*	16*	10*	14*	89*	568*	3867*	657*	4813*
WINTERSLAG (GENK) - MUIZENDIJK (BREE)								
10*	9*	7*	3*	30*	43*	1738*	73*	2278*
HERK-DE-STAD - STEVOORT								
3*	5*	19*	60*	4*	446*	1352*	150*	1469*
KERKOM (ST. TRUIDEN) - AVERNAS-LE-BAUDUIN								
7*	3*	74*	55*	6*	225*	958*	231*	1521*
ROTEM - KINROOI								
44*	16*	13*	24*	165*	561*	2871*	726*	3175*
MOPERTINGEN - TONGEREN								
2*	4*	41*	25*	75*	203*	1645*	277*	2060*
MAASEIK - WEERT								
9*	9*	17*	38*	74*	732*	1898*	806*	2279*
5*	14*	5*	8*	84*	251*	1202*	336*	1540*
NIEL.BIJ-AS - MECHELEN A/MAAS								
49*	19*	13*	67*	197*	494*	4093*	690*	4673*
ZEPPEREN - KORTENBOS (BRUSTEM)								
24*	9*	26*	24*	32*	189*	1788*	221*	2010*
BUTGENBACH - MONSCHAU								
9*	17*	49*	17*	46*	93*	1204*	139*	1557*

Tabel 1.- DAGGEMIDDELDE VAN HET AANTAL GETELDE VOERTUIGEN (van 6 tot 22 uur)
(vervolg)

Telposten		Perso- nen- auto's	Auto- bussen en auto- cars	Bestel- wagens	Weg- trac- tors	Vracht- wagens met twee assen	Vracht- wagens met drie assen en meer
Nr	Ligging						
1	2	3	4	5	6	7	8
6101*	HÉINSCH	00-01*	531*	16*	91*	0	WEQ NR 470 56* 2*
							WEQ NR 471
6102*	ST. LÉGER	11-12*	962*	31*	85*	30	104* 5*
6103*	LAHORTEAU	05-06*	567*	14*	15*	0	36* 18*
							WEQ NR 472
6104*	ATHUS (FRONTIERE)	*	2613*	44*	98*	30	260* 95*
							WEQ NR 473
6105*	MOTTON	10 *	1412*	12*	93*	60	100* 9*
6106*	MARCHE	00-01*	2477*	14*	130*	30	187* 16*
							WEQ NR 474
6107*	BASTOGNE	00-01*	1006*	29*	49*	60	107* 2*
6108*	LONG WILLY (FR)	*	338*	3*	9*	0	13* *
4193*	BEULAND (FRONT.)	*	697*	11*	53*	170	58* 8*
							WEQ NR 475
6109*	HABAY-LA-NEUVE	09-10*	695*	16*	47*	30	76* 8*
6110*	ETALLE	17-18*	1292*	30*	99*	70	127* 14*
	ROUTE NO 478 BOVIGNY - CHERAIN						WEQ NR 478
6112*	CHERAIN	00-01*	173*	1*	15*	0	16* 1*
							WEQ NR 479
6113*	BELLEFONTAINE	05-06*	991*	30*	60*	20	64* 7*
							WEQ NR 482
6114*	GRANDHAN	03-04*	1039*	15*	75*	20	70* 8*
7109*	HAVELANGE	19-20*	1308*	41*	72*	10	97* 4*
7110*	OHEY	08-09*	2459*	51*	198*	140	213* 20*

Weg-tractors met oplegger	Wegconvoien	Speciale voertuigen	Moto's en scooters	Fiet-sen met hulp-motor	Fiet-sen	Totaal (kol.3 tot 12)	Totaal (kol. 13 + 14)	Maxi-mum volume (kol.3 tot 12) (1)
9	10	11	12	13	14	15	16	17
AARLEN - HALANZY								
3*	*	4*	3*	55*	41*	667*	95*	807*
AARLEN - MONTMEDY								
1*	*	1*	6*	51*	13*	1198*	64*	1439*
70*	1*	1*	8*	25*	19*	730*	44*	988*
ATHUS - RODANGE								
90*	31*	2*	48*	267*	262*	3283*	529*	4197*
MARCHE EN FAMENNE - AYE (BARVAUX)								
27*	6*	18*	4*	53*	29*	1687*	82*	2887*
72*	8*	7*	28*	77*	80*	2942*	157*	4042*
BASTOGNE - OUDIER (THOMMEN)								
6*	2*	11*	3*	41*	45*	1217*	87*	2121*
2*	2*	1*	*	1*	1*	369*	1*	743*
6*	8*	1*	9*	4*	1*	867*	5*	1477*
CORNE DU BOIS DES PENDUS - LONGUYON								
28*	7*	5*	14*	18*	6*	900*	24*	1247*
35*	9*	18*	11*	53*	124*	1643*	176*	2701*
BOVIGNY - CHERAIN								
1*	1*	6*	2*	8*	4*	215*	12*	349*
CROIX-ROUGE (STE MARIE) - MARBEHAN (RULLES)								
10*	2*	21*	3*	60*	46*	1190*	107*	1710*
GRANDHAN - BIERWART								
5*	1*	11*	6*	16*	10*	1230*	26*	2678*
4*	5*	24*	11*	61*	49*	1566*	110*	2030*
5*	10*	20*	13*	65*	37*	3003*	102*	4381*

Tabel 1.- DAGGEMIDDELDE VAN HET AANTAL GETELDE VOERTUIGEN (van 6 tot 22 uur)
(vervolg)

Telposten		Perso- nen- auto's	Auto- bussen en auto- cars	Bestel- wagens	Weg- trac- tors	Vracht- wagens met twee assen	Vracht- wagens met drie assen en meer	
Nr	Ligging							
1	2	3	4	5	6	7	8	
7112*	SAILLES	02-03*	1873*	30*	115*	80	209*	72*
							WEG	NR 483
6115*	GÜIRSCH (FRONT.)	*	616*	15*	11*	0	38*	5*
6116*	MESSANCY	11-12*	3746*	113*	192*	40	402*	79*
							WEG	NR 484
6118*	HERBEUMONT	15-16*	525*	17*	32*	20	42*	2*
							WEG	NR 488
6119*	ROY	05-06*	1123*	19*	54*	20	76*	5*
							WEG	NR 489
6120*	AMBLY	15-16*	639*	25*	32*	20	36*	3*
							WEG	NR 491
6121*	BELLEFONTAINE	00-01*	160*	3*	7*	10	18*	1*
	ROUTE NO 493						WEG	NR 493
	LEGLISE - CHINY							
6122*	SIXY	11-12*	259*	3*	17*	10	17*	*
							WEG	NR 494
6123*	SOY	05-06*	825*	9*	39*	30	60*	10*
6124*	FREZEE	13-14*	677*	9*	43*	20	46*	13*
							WEG	NR 495
6125*	LES BULLES	01-02*	723*	16*	99*	20	109*	18*
							WEG	NR 496
6126*	HARSIN	03-04*	643*	16*	51*	20	62*	9*
							WEG	NR 497
6127*	PULLES	08-09*	718*	13*	68*	20	44*	1*

Weg-tractors met oplegger	Wegconvoien	Speciale voertuigen	Moto's en scooters	Fiet-sen met hulp-motor	Fiet-sen	Totaal (kol.3 tot 12)	Totaal (kol. 13 + 14)	Maxi-mum volume (kol.3 tot 12) (1)
9	10	11	12	13	14	15	16	17
28*	29*	6*	38*	254*	95*	2409*	349*	2943*
ETTELBRUCK - LONGWY								
3*	3*	8*	2*	9*	7*	702*	16*	829*
145*	34*	13*	25*	99*	98*	4754*	198*	6436*
STE-CECILE - LES CORETTES(BERTRIX)								
2*	1*	6*	1*	28*	5*	628*	33*	1042*
LA ROCHE - HULLOGNE(WAHA)								
10*	4*	15*	3*	19*	10*	1307*	29*	2759*
CHAMPLON - FORRIERES								
2*	1*	10*	5*	44*	14*	755*	58*	936*
LIMES(GEROUVILLE)- BELLEFONTAINE								
1*	1*	9*	1*	13*	11*	202*	24*	266*
LEGLISE - CHINY								
1*	3*	13*	3*	11*	3*	318*	14*	392*
HOTTION- MANHAY- GRAND MENIL								
9*	5*	13*	1*	28*	5*	975*	33*	1415*
5*	7*	22*	2*	26*	33*	825*	59*	1198*
MARBEHAN(RULLES)-GEROUVILLE								
1*	2*	8*	15*	62*	60*	993*	122*	1073*
JEMEPPE(CHARGIMONT)- HARSIN								
17*	1*	11*	10*	24*	8*	823*	32*	893*
HABAY-LA-NEUVE - ASSENOIS								
4*	1*	10*	7*	67*	101*	868*	168*	956*

Tabel 1.- DAGGEMIDDELDE VAN HET AANTAL GETELDE VOERTUIGEN (van 6 tot 22 uur)
(vervolg)

Telposten		Perso- nen- auto's	Auto- bussen en auto- cars	Bestel- wagens	Weg- trac- tors	Vracht- wagens met twee assen	Vracht- wagens met drie assen en meer
Nr	Ligging						
1	2	3	4	5	6	7	8
						WEG	NR 499
7139*	BURE	02-03*	911*	11*	41*	40*	62*
6128*	TALLIN	02-03*	812*	8*	58*	13*	109*
6129*	PALISEUL	24-25*	1111*	14*	70*	3*	73*
						WEG	NR 501
6130*	ASSENNOIS	07 *	739*	13*	60*	7*	104*
6131*	ROSSIGNOL	13-14*	588*	9*	48*	10*	90*
						WEG	NR 506
6132*	BOMAL	06-07*	915*	7*	37*	0	59*
6133*	GRANDMENIL	21-22*	376*	4*	23*	0	47*
						WEG	NR 507
4154*	ST. VITH	00-01*	1073*	22*	124*	460	121*
						WEG	NR 508
6134*	HATRIVAL	05-06*	772*	27*	46*	70	40*
						WEG	NR 510
7113*	HILSONNIAUX	11-12*	289*	3*	21*	0	27*
						WEG	NR 511
7114*	ROCHEFORT	09-10*	967*	32*	40*	10	44*
7115*	FACANT	06-07*	756*	11*	32*	10	34*
7116*	WÏHENNE	05-06*	746*	47*	32*	30	40*
						WEG	NR 514
7117*	MONCEAU	06-07*	384*	3*	23*	0	31*
						WEG	NR 515
7118*	MESN. ST. BLAISE	14-15*	1003*	21*	52*	0	68*

Weg-tractors met oplegger	Wegconvoien	Speciale voertuigen	Moto's en scooters	Fiet-sen met hulp-motor	Fiet-sen	Totaal (kol.3 tot 12)	Totaal (kol. 13 + 14)	Maxi-mum volume (kol.3 tot 12) (1)
9	10	11	12	13	14	15	16	17
WAVREILLE - ALLE								
11*	6*	7*	3*	31*	4*	1063*	36*	1755*
26*	17*	21*	7*	66*	21*	1090*	88*	1592*
17*	4*	13*	6*	78*	59*	1317*	137*	1860*
HAMIPRE - TINTIGNY								
9*	3*	5*	2*	15*	1*	946*	15*	1129*
13*	3*	5*	1*	14*	10*	765*	24*	1008*
BARVAUX - MANHAY								
4*	1*	8*	5*	49*	36*	1041*	86*	1441*
9*	1*	12*	4*	13*	14*	484*	27*	743*
PUTEAU(PETIT-THIER)-ST-VITH								
16*	10*	11*	12*	40*	236*	1456*	276*	1629*
ST-HUBERT - MAISSIN								
5*	5*	6*	6*	58*	18*	915*	77*	1268*
ACHENE - MESNIEU-ST-BLAISE								
1*	2*	9*	1*	10*	10*	356*	21*	692*
ROCHEFORT - GIVET								
2*	2*	14*	3*	50*	13*	1107*	64*	1948*
2*	4*	11*	3*	24*	18*	857*	42*	1463*
1*	2*	25*	8*	25*	11*	906*	36*	1177*
GRAIDE(STATION)- BOHAN								
8*	1*	4*	2*	19*	14*	467*	32*	583*
HASTIERE-LAVAUUX-MESNIL ST-BLAISE								
18*	4*	31*	3*	27*	36*	1205*	63*	2794*

Tabel 1.- DAGGEMIDDELTE VAN HET AANTAL GETELDE VOERTUIGEN (van 6 tot 22 uur)
(vervolg)

Telposten		Perso- nen- auto's	Auto- bussen en auto- cars	Bestel- wagens	Weg- trac- tors	Vracht- wagens met twee assen	Vracht- wagens met drie assen en meer
Nr	Ligging						
1	2	3	4	5	6	7	8
7119*	BOIS-DE-VILLERS 05-06*	3342*	54*	139*	2*	154*	9*
						WEG	NR 516
						WEG	NR 510
7120*	VILLERS-S-LESSE 08-09*	410*	22*	24*	1*	49*	2*
						WEG	NR 522
7121*	NETTET 28-29*	1866*	29*	142*	3*	197*	18*
7123*	FLORENHES 39-40*	2266*	32*	116*	1*	165*	9*
						WEG	NR 524
7124*	HEMPTINNE 03-04*	312*	18*	39*	0	35*	1*
						WEG	NR 528
7125*	FLOREFFE 00-01*	761*	8*	51*	0	80*	11*
7126*	AIBRE 09-10*	862*	2*	46*	1*	57*	4*
						WEG	NR 530
7127*	AVELAIS 00-01*	3129*	8*	177*	0	191*	24*
						WEG	NR 532
7128*	ORET 19 *	1039*	3*	63*	1*	104*	5*
7129*	BILOUL 05 *	1324*	18*	71*	0	102*	7*
						WEG	NR 534
7130*	VALL.-LEZ-HEEST 06-07*	834*	26*	51*	2*	36*	3*
						WEG	NR 536
7131*	SART-ST.-LAUR. 00-01*	1323*	2*	84*	3*	69*	5*
						WEG	NR 537
7132*	YVOIR 03-04*	644*	19*	33*	4*	55*	4*
7133*	BRAIBANT 08-19*	816*	42*	73*	3*	93*	13*

Weg-tractors met oplegger	Weg-convooi-en	Speciale voertuigen	Moto's en scooters	Fiet-sen met hulp-motor	Fiet-sen	Totaal (kol.3 tot 12)	Totaal (kol. 13 + 14)	Maxi-mum volume (kol.3 tot 12) (1)
9	10	11	12	13	14	15	16	17
WEPION- BOIS-DE-VILLERS								
16*	10*	26*	18*	103*	27*	3771*	130*	5235*
CHEVETOGNE- VILLEPS SUR LESSE								
2*	2*	20*	7*	88*	39*	539*	128*	709*
FOSSES-LA-VILLE-VODECEE-METTET-BIESMERE								
31*	12*	13*	8*	59*	21*	2318*	80*	3240*
47*	15*	11*	10*	39*	24*	2671*	63*	4506*
BRANCHON - FORVILLE								
3*	*	10*	8*	39*	38*	425*	77*	558*
FLOPEFFE - RIVIERE								
2*	3*	5*	8*	76*	39*	929*	115*	1077*
1*	1*	5*	10*	34*	12*	988*	46*	2565*
VITPIVAL - ONOZ								
23*	7*	4*	43*	349*	306*	3605*	655*	4022*
FRAIRE - ROUILLOON(ANNEVOIE)								
9*	6*	18*	6*	31*	13*	1253*	44*	2190*
13*	14*	7*	13*	34*	9*	1569*	43*	2945*
ST.SERVAIS-MATIGNEE(ST GERMAIN)								
1*	1*	4*	6*	58*	72*	963*	130*	1239*
SART-ST.LAURENT SIX BRAS-(BOIS DE VILLE)								
6*	3*	14*	17*	53*	27*	1526*	80*	2917*
YVOIR - CINEY								
1*	1*	9*	16*	47*	11*	788*	58*	1095*
5*	2*	5*	15*	82*	54*	1070*	136*	1359*

Tabel 1.- DAGGEMIDDELDE VAN HET AANTAL GETELDE VOERTUIGEN (van 6 tot 22 uur)
(vervolg)

Telposten		Persoonen- auto's	Auto- bussen en auto- cars	Bestel- wagens	Weg- trac- tors	Vracht- wagens met twee assen	Vracht- wagens met drie assen en meer	
Nr	Ligging							
1	2	3	4	5	6	7	8	
7134*	BHEZ	00-01*	1825*	90*	89*	40*	149*	WEQ NR 559 34*
6135*	NADRIN	13 *	618*	12*	35*	10*	35*	WEQ NR 560 3*
9119*	NIEUWPOORT	02-03*	7572*	85*	379*	60*	303*	WEQ NR 561 23*
9120*	KAKSIJDE	09-10*	5533*	48*	269*	40*	193*	WEQ NR 565 23*
6136*	NOTRE FONTAINE	00-01*	569*	6*	30*	10*	24*	WEQ NR 567 2*
9121*	KORTE MARK	05-06*	2249*	51*	210*	17*	317*	WEQ NR 571 76*
7135*	SUSOYE	09-10*	555*	19*	24*	10*	19*	WEQ NR 573 1*
5084*	OPHK (1KM. V. CENTRUM) *		6070*	154*	468*	290*	391*	WEQ NR 574 74*
8105*	ZELZATE	10 *	2770*	69*	152*	210*	223*	WEQ NR 616 32*
6137*	LES HAYONS	08-09*	235*	3*	16*	0	8*	WEQ NR 617 *
8106*	MELSELE	*	6135*	117*	405*	190*	319*	89*
8107*	KEMZEKE	*	6329*	145*	336*	70*	289*	32*
3112*	PATURAGES	08 *	2338*	105*	211*	80*	177*	WEQ NR 619 25*

Weg-tractors met oplegger	Wegconvoien	Speciale voertuigen	Moto's en scooters	Fiet-sen met hulp-motor	Fiet-sen	Totaal (kol.3 tot 12)	Totaal (kol. 13 + 14)	Maxi-mum volume (kol.3 tot 12) (1)
9	10	11	12	13	14	15	16	17
NAMEN - NAMECHE								
54*	16*	*	18*	110*	58*	2280*	168*	2563*
LA ROCHE - HOUFFALIZE								
2*	*	28*	7*	19*	8*	741*	28*	1380*
NIEUWPOORT - DE PANNE								
41*	32*	4*	20*	148*	352*	8464*	500*	22200*
31*	21*	3*	19*	102*	239*	6144*	340*	16519*
NOUVEFONTAINE - CUGNON								
8*	1*	3*	1*	16*	6*	645*	22*	874*
LICHTERVELDE - ZARREN								
18*	45*	16*	26*	64*	302*	3025*	366*	5391*
ROUTE DE LA MOLIGNEE: WARNANT-ERMETON								
1*	1*	*	4*	19*	10*	624*	30*	2135*
GENK - ZUTENDAAL								
58*	45*	6*	52*	235*	788*	7348*	1023*	8464*
LANGERBRUGGE(GENT)-ZELZATE-TERNEUZEN								
138*	40*	4*	5*	178*	580*	3452*	758*	3836*
FAYS-LES-VENEURS- QUATRE CHEMINS(BOUILL)								
*	*	24*	1*	25*	6*	287*	31*	505*
ANTWERPEN - ZELZATE								
174*	88*	24*	11*	59*	102*	7381*	161*	11528*
179*	83*	20*	20*	30*	41*	7440*	71*	10551*
BAUDOUR - PATURAGES								
11*	3*	4*	35*	190*	112*	2917*	302*	3521*

Tabel 1.- DAGGEMIDDELDE VAN HET AANTAL GETELDE VOERTUIGEN (van 6 tot 22 uur)
(vervolg)

Telposten		Perso- nen- auto's	Auto- bussen en auto- cars	Bestel- wagens	Weg- trac- tors	Vracht- wagens met twee assen	Vracht- wagens met drie assen en meer
Nr	Ligging						
1	2	3	4	5	6	7	8
4155*	AVOLEUR	00 * 11503*	137*	425*	4*	502*	49*
						WEG	NR 620
							NR 622
3113*	GERPINNES	02-03* 1890*	40*	141*	5*	169*	34*
						WEG	NR 624
3114*	BAUDOUR	08 * 6878*	61*	538*	104*	767*	176*
						WEG	NR 627
4157*	BASSE-BODEUX	00-01* 621*	6*	33*	1*	44*	6*
						WEG	NR 635
4158*	FLEMALLE-HAUTE	* 8497*	48*	436*	9*	761*	85*
						WEG	NR 639
3115*	VIRELLES	03-04* 722*	18*	32*	1*	20*	3*
7136*	BOUSSU EN FAGNE	* 314*	16*	24*	8*	20*	1*
						WEG	NR 643
6138*	NADRIN	03-04* 219*	5*	12*	2*	9*	1*
						WEG	NR 656
3116*	ORHEIGNIES	3,4 * 1198*	11*	82*	2*	109*	10*
3117*	ANDLISE	15,4 * 955*	8*	78*	3*	125*	10*
						WEG	NR 663
7137*	NEVERLEE	18-19* 620*	25*	51*	2*	37*	2*
						WEG	NR 664
7138*	CHL-DES-SARTS	10-11* 822*	10*	90*	1*	49*	2*
						WEG	NR 677
4159*	FLEMALLE-HAUTE	* 2661*	17*	133*	2*	134*	3*

Weg-tractors met oplegger	Weg-convoien	Speciale voertuigen	Moto's en scooters	Fiet-sen met hulp-motor	Fiet-sen	Totaal (kol.3 tot 12)	Totaal (kol.13 + 14)	Maxi-mum volume (kol.3 tot 12) (1)
9	10	11	12	13	14	15	16	17
ROUTE DU CONDROZ (ANGLEUR-EHEIN)								
154*	72*	5*	53*	68*	17*	12904*	85*	14313*
GERPINNES - BIESME								
4*	5*	5*	14*	76*	51*	2309*	128*	2767*
HAUTRAGE-NIMY (ROUTE INDUSTRIELLE)								
271*	217*	22*	50*	118*	71*	9083*	189*	11347*
BASSE-BODEUX-MANHAYE (VAUX-CHAVANNE)								
5*	2*	12*	5*	12*	14*	735*	26*	869*
RIVE GAUCHE MEUSE LIEGE-CHOKIER A LIEGE								
455*	80*	7*	63*	122*	62*	10440*	184*	11888*
CHIMAY-MARIMBOURG (CIRC. DE L'EAU BLANCHE)								
*	*	7*	4*	28*	30*	808*	57*	2303*
1*	1*	15*	1*	38*	11*	401*	49*	496*
WIBRIN-NADRIN-ORTHO								
*	*	12*	*	6*	7*	260*	13*	594*
AAT - GRANDGLISE (STAMBRUGES)								
24*	7*	18*	6*	43*	53*	1468*	96*	1668*
20*	8*	8*	3*	72*	91*	1217*	163*	1303*
TREIGNES-DOISCHE								
3*	1*	48*	3*	38*	58*	790*	96*	1099*
COUVIN - CUL-DES-SART								
4*	3*	12*	4*	49*	144*	956*	192*	1266*
LIAISON HORION-HOZEMONT ET IVOZ-RAMET								
19*	7*	7*	45*	*	*	3028*	*	3222*

Tabel 1.- DAGGEMIDDELTE VAN HET AANTAL GETELDE VOERTUIGEN (van 6 tot 22 uur)
(vervolg)

Telposten		Perso- nen- auto's	Auto- bussen en auto- cars	Bestel- wagens	Weg- trac- tors	Vracht- wagens met twee assen	Vracht- wagens met drie assen en meer
Nr	Ligging						
1	2	3	4	5	6	7	8
4160*	SRRIMONT (F. LEV.)	* 885*	10*	88*	1*	84*	8*
						WEG	NR 678
8108*	KAPRIJKE	* 1588*	18*	93*	3*	113*	20*
						WEG	NR 734
2094*	ST. GENESIUS-RODE	* 4482*	82*	397*	7*	457*	78*
						WEG	
2096*	LITKEBEEK 5,6	* 6896*	129*	394*	3*	299*	17*
2097*	BRAINE-LI ALLEUD 18-19*	6265*	145*	501*	4*	387*	43*
						WEG	
2098*	BRAINE-LI ALLEUD	* 4583*	28*	368*	8*	524*	155*
						WEG	
2099*	ROTSELAAR 30-31*	2977*	70*	277*	3*	302*	27*
						WEG	
2100*	ERPS-KWERPS	* 2768*	59*	288*	11*	409*	59*
						WEG	
4162*	ANS	* 1906*	47*	116*	1*	117*	2*
						WEG	
4163*	TREUX	* 1200*	1*	97*	0*	278*	7*
						WEG	
4164*	HBHRI-CHAPELLE	* 2311*	33*	169*	3*	177*	21*
						WEG	
4165*	BAELEN-S-VEVDRE	* 793*	9*	59*	4*	63*	3*
						WEG	
4166*	WILKENRAEDT	* 2745*	76*	261*	8*	155*	10*

Weg-tractors met oplegger	Weg-convoien	Speciale voertuigen	Moto's en scooters	Fiet-sen met hulp-motor	Fiet-sen	Totaal (kol.3 tot 12)	Totaal (kol. 13 + 14)	Maxi-mum volume (kol.3 tot 12) (1)
9	10	11	12	13	14	15	16	17
CHANXHE (POULSEUR) SPRIMONT-LOUVEÏGNE								
2*	3*	8*	14*	31*	22*	1102*	53*	1356*
ECKLO - BENTILUE (WATERVLIET)								
3*	20*	27*	11*	129*	457*	1895*	587*	2371*
HALLE - ALSEMBERG (P)								
31*	21*	10*	21*	110*	277*	5585*	387*	6539*
BRUSSEL -LILLOIS-WITTERZEE (P)								
11*	5*	2*	20*	72*	53*	7772*	125*	9462*
54*	16*	10*	59*	273*	197*	7483*	471*	9113*
MONT ST PONT - JOLIBOIS (P)								
216*	59*	14*	27*	74*	50*	5983*	124*	6503*
HAACHT - WEZEMAAL								
24*	18*	12*	10*	92*	428*	3719*	521*	4528*
STEENOKKERZEEL - KORTENBERG								
67*	60*	9*	8*	48*	225*	3740*	273*	4403*
ANS - GLONS								
4*	2*	16*	13*	104*	211*	2225*	314*	2515*
THEUX - POLLEUR								
3*	4*	19*	15*	57*	88*	1625*	145*	2005*
QUATRE-CHEMINS SEC.HENRI-CHAPELLE-DISON								
8*	19*	24*	18*	62*	44*	2783*	106*	3268*
SECT. BAELEN - WELKENRAEDT								
2*	5*	21*	28*	97*	54*	988*	151*	1307*
SECT HENRI-CHAPELLE-WELKENRAEDT								
7*	6*	8*	29*	301*	744*	3305*	1045*	3811*

Tabel 1.- DAGGEMIDDELDE VAN HET AANTAL GETELDE VOERTUIGEN (van 6 tot 22 uur)
(vervolg)

Telposten		Perso- nen- auto's	Auto- bussen en auto- cars	Bestel- wagens	Weg- trac- tors	Vracht- wagens met twee assen	Vracht- wagens met drie assen en meer
Nr	Ligging						
1	2	3	4	5	6	7	8
4167*	ELSENB. VILL. CAMP	* 1059*	55*	71*	3*	110*	8*
4168*	ELSENB. SOURBRODT	* 1356*	56*	112*	4*	139*	3*
4169*	ELSENB. CA. KALT.	* 622*	19*	32*	1*	61*	1*

Weg-tractors met oplegger	Wegconvoien	Speciale voertuigen	Moto's en scooters	Fiet-sen met hulp-motor	Fiet-sen	Totaal (kol.3 tot 12)	Totaal (kol. 13 + 14)	Maxi-mum volume (kol.3 tot 12) (1)
9	10	11	12	13	14	15	16	17

MILITAIR KAMP

19*	14*	60*	21*	58*	74*	1400*	131*	1623*
21*	6*	19*	6*	30*	58*	1701*	88*	1951*
4*	6*	28*	2*	11*	3*	777*	14*	984*

Tabel 2 : GERAAMD DAGGEMIDDELDE VAN HET AANTAL VOERTUIGEN OP EEN AANTAL PUNTEN VAN HET WEGENNET EN GERAAMD
 MAXIMUMVOLUME OP DEZELFDE PUNTEN (van 6 tot 22 uur) (1)

Telpost			Daggemiddelde voor alle motorrijtuigen exclusief bromfietsen	Daggemiddelde voor bromfietsen en fietsen	Maximumvolume voor alle motorrijtuigen exclusief bromfietsen (2)
Nr	Ligging	Km			
<u>AUTOWEG A 10 BRUSSEL-OOSTENDE</u>					
8501	Erembodegem		27 271	-	35 600
8502	Westrem		24 305	-	35 978
8504	Drongen		21 981	-	38 153
9502	Snellegem		10 947	-	27 360
<u>WEG NR 1 BRUSSEL-BREDA</u>					
1001	Walem	30 - .	15 462	232	18 412
1005	Merksem	07 - 08	32 182	1 581	36 906
1007	Brasschaat-Pol.	15 - 16	13 608	740	15 536
<u>WEG NR 2 BRUSSEL-MAASTRICHT</u>					
2003	Veltem-Beisem	20 -	21 408	107	23 717
2005	Assent	48	6 792	201	8 442
2006	Webbekom	55 - 56	9 398	869	11 688
5002	Berbroek	66 - 67	8 903	590	11 410
5003	Kuringen	72 - 73	12 119	1 021	15 198
5005	Beverst	86 - 87	4 943	1 053	5 635
5006	Mopertingen	95 - 96	4 093	508	4 878
<u>WEG NR 3 BRUSSEL-AACHEN</u>					
2010	Lovenjoel	31 - 32	16 064	82	21 577
<u>WEG NR 4 BRUSSEL-TRIER</u>					
7001	Ernage	41 - 42	12 881	83	20 239
7002	Gembloux	44 - 45	12 195	100	21 929
7004	Bovesse (R.D.B.)		10 082	59	18 879
7005	Wierde	05 -	9 563	75	21 739
7007	Natoye		8 280	51	19 606
7009	Emptinne	24 -	7 802	24	20 748
7010	Pessoux	31 -	6 817	24	22 046
7012	Sinsin	37 - 38	6 327	31	19 207
6001	Marche	82 - 83	7 507	28	24 072
6005	Champlon	62 - 63	5 875	21	15 273
6006	Amberloup	51 -	6 497	16	18 112
6007	Hollange	31 - 32	4 553	25	9 107
6009	Nothomb	12 - 13	4 650	23	9 434
6010	Bonnert	01 - 02	5 016	35	9 720

(1) De ramingswijze is uiteengezet in de inleidende tekst.

(2) Verkeersvolume op de teldag met het drukste verkeer (niet inbegrepen fietsen en bromfietsen).

Tabel 2 (vervolg) : GERAAMD DAGGEMIDDELTE VAN HET AANTAL VOERTUIGEN OP EEN AANTAL PUNTEN VAN HET WEGENNET EN GERAAMD
MAXIMUMVOLUME OP DEZELFDE PUNTEN (van 6 tot 22 uur)

Telpost			Daggemiddelde voor alle motorrijtuigen exclusief bromfietsen	Daggemiddelde voor bromfietsen en fietsen	Maximumvolume voor alle motorrijtuigen exclusief bromfietsen
Nr	Ligging	Km			
<u>WEG NR 5</u> <u>BRUSSEL-ROCROY</u>					
2018	Baisy-Thy	31 - 32	10 032	75	12 822
3002	Gosselies	45 - 46	11 428	302	12 546
3003	Loverval	56 - 57	8 395	251	13 323
7014	Fratre	08 -	5 238	87	8 975
7015	Neuville	18 - 19	3 734	56	6 481
<u>WEG NR 6</u> <u>ST-JANSBERG-</u> <u>BEAUMONT</u>					
2019	Baulers	27 -	7 028	171	8 082
2020	Nivelles	33 - 34	9 830	110	11 629
3005	Bellecourt	08 - 09	9 173	234	10 529
3006	Anderlues	01 -	6 239	133	7 209
3007	Anderlues	02 -	5 196	54	6 162
3010	Strée	19 - 20	4 346	381	4 892
<u>WEG NR 7</u> <u>BRUSSEL-MAUBEUGE</u>					
2022	Halle	17 -	12 320	153	14 285
3011	Hennuyères	29 - 30	10 596	127	12 302
3013	Soignies	39 - 40	10 626	57	12 673
3014	Nimy	52 - 53	14 487	214	16 700
<u>WEG NR 8</u> <u>HALLE-RIJSEL</u>					
2023	Lembeek	19 -	8 802	119	10 221
3018	Marcq	33 - 34	6 455	97	7 468
3020	Ghislenghien	44 - 45	5 921	144	6 737
3021	Ligne	57 - 58	7 827	77	10 434
3022	Pipaix	67 - 68	7 137	85	9 409
<u>WEG NR 9</u> <u>BRUSSEL-DUINKERKE</u>					
2025	Strijtem	18 -	9 461	116	11 587
8001	Meerbeke	21 - 22	8 856	138	10 726
9003	Bissegem	08 - 09	14 551	316	19 168
9005	Geluwe	13 - 14	6 743	615	12 004
9006	Ieper	01 - 02	8 637	166	21 974
9009	Beveren	24 - 25	764	136	1 056

Tabel 2 (vervolg) : GERAAMD DAGGEMIDDELDE VAN HET AANTAL VOERTUIGEN OP EEN AANTAL PUNTEN VAN HET WEGENNET EN GERAAMD MAXIMUMVOLUME OP DEZELFDE PUNTEN (van 6 tot 22 uur)

Telpost			Daggemiddelde voor alle motorrijtuigen exclusief bromfietsen	Daggemiddelde voor bromfietsen en fietsen	Maximumvolume voor alle motorrijtuigen exclusief bromfietsen
Nr	Ligging	Km			
<u>WEG NR 10</u> <u>BRUSSEL-OOSTENDE</u>					
2027	Asse	15 - 16	7 393	669	10 496
8011	Evergem	60 - 61	10 652	1 646	15 322
8013	Eeklo	77 - 78	8 651	853	13 541
8014	Maldegem	88 - 89	4 259	445	6 594
9012	Meetkerke	06 - 07	5 232	620	10 262
9013	Houtave	09 - 10	3 377	609	5 813
9014	Bredene	18 - 19	2 988	769	4 600
<u>WEG NR 11</u> <u>VILVOORDE-LOUDENARDE</u>					
8016	Bambrugge		4 030	888	5 180
8018	Welden		2 560	588	3 267
<u>WEG NR 12</u> <u>MORTSEL-MAARHEEZE</u>					
1010	Kessel	05 - 06	5 519	404	6 868
1012	Herentals	22 - 23	3 711	628	4 625
1013	Geel	25 - 26	7 716	603	10 033
1015	Mol	04 -	2 986	137	4 104
5009	Lommel	14 - 15	3 105	2 165	3 286
<u>WEG NR 14</u> <u>TILBURG-RIJSEL</u>					
1021	Beerse	35 - 36	7 154	433	8 184
1022	Brecht	18 -	12 841	444	15 092
8020	Beveren-Waas	40 - 41	13 781	1 122	18 531
8021	St.-Niklaas	36 - 37	13 445	694	18 923
8023	Lokeren	15 - 16	14 661	268	17 241
8026	Astene	13 - 14	14 669	2 503	16 329
8028	Zulte	25 - 26	12 961	1 576	14 721
9015	St.-Eloois-Vijv.	11 - 12	9 672	292	12 452
9017	Marke	03 - 04	5 638	1 218	6 413

Tabel 2 (vervolg) : GERAAMD DAGGEMIDDELDE VAN HET AANTAL VOERTUIGEN OP EEN AANTAL PUNTEN VAN HET WEGENNET EN GERAAMD
 MAXIMUMVOLUME OP DEZELFDE PUNTEN (van 6 tot 22 uur)

Telpost			Daggemiddelde voor alle motorrijtuigen exclusief bromfietsen	Daggemiddelde voor bromfietsen en fietsen	Maximumvolume voor alle motorrijtuigen exclusief bromfietsen
Nr	Ligging	km			
<u>WEG NR 15</u> <u>s' HERTOGENBOS-</u> <u>CARIGNAN</u>					
5018	Hasselt	34 - 35	5 172	145	6 565
5019	Neerrepn	21 - 22	4 061	193	4 978
4008	Juprelle	09 -	4 532	510	5 245
4009	Embourg	07 - 08	2 371	106	3 476
4011	Harzé	25 - 26	2 993	20	5 510
6012	Vaux-Chavanne	93 -	2 199	37	8 703
6014	Bihain	85 - 86	1 910	27	7 951
6015	Bihain	85 -	1 719	29	6 760
6016	Mont	73 -	2 295	54	8 138
6017	Noville	65 - 66	2 533	172	3 718
<u>WEG NR 16</u> <u>HERSELT - ZEGELSEM</u>					
1025	Westmeerbeek	28 - 29	4 253	345	4 712
1028	Liezele	14 - 15	6 674	583	7 674
8031	Wetteren		6 756	1 305	7 584
<u>WEG NR 17</u> <u>VENLO - GIVET</u>					
5022	Maaseik	131 -	3 691	11	5 340
5023	Elen	126 - 127	3 117	116	3 879
5025	Veldwezelt	100 - 101	3 263	162	3 989
4014	Engis	19 - 20	5 928	197	8 719
4016	Ben-Ahin	40 - 41	5 725	95	7 346
7018	Sclayn	14 - 15	5 705	133	7 174
7020	Wépion	06 - 07	7 222	215	15 943
7022	Bouvignes	26 - 27	5 117	98	12 413
7024	Hastière-Lavaux	41 - 42	2 440	26	6 693
<u>WEG NR 18</u> <u>BERINGEN-AACHEN</u>					
5030	Bommershoven	78 - 79	4 220	124	5 341
5031	Mal	87 -	1 886	152	2 232

Tabel 2 (vervolg) : GERAAMD DAGGEMIDDELDE VAN HET AANTAL VOERTUIGEN OP EEN AANTAL PUNTEN VAN HET WEGENNET EN GERAAMD
MAXIMUMVOLUME OP DEZELFDE PUNTEN (van 6 tot 22 uur)

Telpost			Daggemiddelde voor alle motorrijtuigen exclusief bromfietsen	Daggemiddelde voor bromfietsen en fietsen	Maximumvolumen voor alle motorrijtuigen exclu- sief bromfietsen
Nr	Ligging	km			
<u>WEG NR 21</u> <u>MAASEIK-GOZEE</u>					
5040	Wijchmaal	88 - 89	3 318	416	3 778
5041	Leopoldsburg	78 - 79	5 185	788	5 835
5043	Paal	64 - 65	4 806	503	5 533
2033	Schaffen	58 - 59	4 463	370	5 213
7025	Sauvenièrè	30 - 31	3 118	214	3 438
7026	Tongrinne	41 -	4 598	98	5 487
3026	Fleurus	49 - 50	7 147	103	8 681
<u>WEG NR 22</u> <u>LANKLAAR-VALENCIENNES</u>					
5044	Lanklaar	24 - 25	2 286	92	2 549
5045	Genk	15 - 16	6 667	149	7 585
5048	St.-Truiden	64 - 65	10 940	127	12 647
4022	Burdinne	11 - 12	2 533	108	3 406
7029	Gelbressée	09 -	2 600	169	3 365
7030	Malonne	07 - 08	5 114	277	5 693
7031	Floreffe	11 - 12	4 263	209	4 763
7032	Vitruval	20 - 21	4 702	229	5 256
3029	Font.-L'Eveque	27 - 28	7 527	310	8 550
3030	Anderlues	21 - 22	5 522	427	6 119
3032	St-Symphorien	02 - 03	6 132	415	6 830
3033	Mons	01 - 02	8 396	255	9 653
3035	Hornu	10 - 11	9 700	291	11 418
<u>WEG NR 23</u> <u>ST-JORIS-WINGE -</u> <u>ST.-VITH</u>					
2042	Opheylissem	08 - 09	2 542	64	3 572
4023	Hannut	23 - 24	2 634	59	3 741
4026	Strée	08 -	1 982	53	5 786
4028	Ouffet	00 - 01	1 379	26	4 442
4032	Stavelot	118 - 119	2 174	104	5 164
4035	Bevercé	11 - 12	3 430	442	5 230
4036	Bell-Ligneuv.	04 - 05	2 101	279	3 185

Tabel 2 (vervolg) : GERAAMD DAGGEMIDDELTE VAN HET AANTAL VOERTUIGEN OP EEN AANTAL PUNTEN VAN HET WEGENNET EN GERAAMD
 MAXIMUMVOLUME OP DEZELFDE PUNTEN (van 6 tot 22 uur)

Telpost			Daggemiddelde voor alle motorrijtuigen exclusief bromfietsen	Daggemiddelde voor bromfietsen en fietsen	Maximumvolume voor alle motorrijtuigen exclusief bromfietsen
Nr	Ligging	km			
<u>WEG NR 24</u> <u>BEVERZAK (Zonhoven) - BREDA</u>					
5050	Zonhoven	46 - 47	3 683	575	4 138
5051	Heusden	52 - 53	4 426	425	5 122
1033	Balen-Neet	04 - 05	3 504	590	3 918
1034	Dessel	16 - 17	7 966	238	10 168
1036	Oud-Turnhout	02 - 03	9 940	728	11 950
<u>WEG NR 28</u> <u>AKEN - SEDAN</u>					
4053	Wasmès	112 - 113	1 849	85	4 440
6028	Vielsalm	99 - 100	2 421	164	5 188
6029	Lierneux	98 - 99	1 436	132	2 820
6030	Bihain	86 - 87	982	29	2 574
6032	Samrée	77 -	859	10	2 977
6034	Champlon	55 -	1 926	22	8 136
6036	Bras	98 - 99	2 009	59	6 331
6039	Sensenruth	06 -	3 250	67	9 751
<u>WEG NR 29</u> <u>EUPEN-GIVET</u>					
4057	La Reid	04 - 05	1 143	27	2 712
4058	Sougné-Remouchamps	06 - 07	4 471	118	10 320
4059	Aywaille	00 - 01	1 859	45	4 594
6040	Bomal	11 - 12	1 490	51	3 381
<u>WEG NR 30</u> <u>TONGEREN-HAMONT</u>					
5053	Riksingen	21 - 22	3 358	765	3 943
5055	Zutendaal	04 - 05	2 600	261	3 331
5056	Gruitrode	29 - 30	5 539	645	6 988
5057	Bocholt	03 - 04	8 431	866	10 779
<u>WEG NR 32</u> <u>BEAUFAYS-KOBLENZ</u>					
4067	Gomzé-Andoumont	04 - 05	3 122	69	7 499
4068	Louveigné	04 - 05	4 600	188	9 599
4069	Louveigné	00 -	3 509	91	8 132
4070	Theux	30 - 31	4 877	155	10 790
4072	Spa	40 - 41	2 345	49	5 715
4073	Francorchamps	43 - 44	3 363	132	7 089

Tabel 2. (vervolg) : GERAAMD DAGGEMIDDELTE VAN HET AANTAL VOERTUIGEN OP EN AANTAL PUNTEN VAN HET WEGENNET EN GERAAMD MAXIMUMVOLUME OP DEZELFDE PUNTEN (van 6 tot 22 uur)

Telpost			Daggemiddelde voor alle motorrijtuigen exclusief bromfietsen	Daggemiddelde voor bromfietsen en fietsen	Maximumvolume voor alle motorrijtuigen exclusief bromfietsen
Nr	Ligging	Km			
<u>WEG NR 33</u> <u>LUIK-LUXEMBURG</u>					
4079	Tilff	07 -	5 380	350	8 123
4081	Combl.-au-Pont	22 -	4 212	41	8 398
<u>WEG NR 35</u> <u>LUIK-CHARLEVILLE</u>					
4089	Soheit-Tinlot	03 - 04	4 015	32	7 481
4090	Bois-et-Borsu	12 -	3 941	28	7 462
7039	Méan	03 -	3 578	28	6 670
7040	Somme-Leuze	05 - 06	4 212	39	7 695
7041	Baillonville	12 - 13	3 079	48	5 262
6050	Marche	01 - 02	3 654	36	6 632
6051	Waha	03 - 04	3 172	413	5 268
<u>WEG NR 36</u> <u>YERNEE-FRAINEUX-MAUBEUGE</u>					
4091	Abée	17 - 18	3 276	30	6 478
4092	Modave	25 - 26	3 531	28	7 163
7047	Ciney	17 -	3 102	37	5 919
7048	Achêne	11 - 12	2 885	41	5 366
7049	Sorinnes	06 - 07	2 897	57	5 143
7050	Onhaye	33 - 34	1 917	24	5 238
7052	Vodecée	14 -	3 133	52	8 044
3037	Barbençon	37 - 38	2 513	22	7 203
<u>WEG NR 37</u> <u>LUIK-NIJVEL</u>					
4094	Vorpux-Goreux	08 -09	6 210	51	8 259
4096	Celles	21 - 22	4 303	4	6 401
4099	Thisnes	00 - 01	3 280	226	4 010
2043	Jodoigne	21 - 22	4 016	236	4 966
<u>WEG NR 42</u> <u>PERUWELZ-CIERGNON</u>					
7059	Emptinne	17 - 18	923	27	1 142

Tabel 2. (vervolg) : GERAAMD DAGGEMIDDELDE VAN HET AANTAL VOERTUIGEN OP EN AANTAL PUNT VAN HET WEGENNET EN GERAAMD
MAXIMUMVOLUME OP DEZELFDE PUNTEN (van 6 tot 22 uur)

Telpost		Km	Daggemiddelde voor alle motorrijtuigen exclu- sief bromfietsen	Daggemiddelde voor bromfietsen en fietsen	Maximumvolume voor alle motorrijtuigen exclusief bromfietsen
Nr	Ligging				
	<u>WEG NR 43</u> <u>WAVER-VISE</u>				
2048	Perwez	43 - 44	3 045	57	5 038
2049	Grand-Rosière	47 - 48	2 478	7	5 119
7062	Hanret	02 -	3 947	97	8 544
7064	Forville	06 - 07	3 331	68	7 479
4117	Héron	09 -	2 436	188	4 188
4119	Hermalle-S-Huy	11 - 12	4 331	214	5 668
	<u>WEG NR 44</u> <u>MERSCH-PUSSEMANGE</u>				
6058	Etalle	14 -	1 211	126	2 131
6059	Izel	32 - 33	1 163	104	2 128
6060	Ste-Cécile	43 - 44	1 046	57	2 157
	<u>WEG NR 46</u> <u>ST-HUBERT-PHILIPPEVILLE</u> <u>(Martelange)</u>				
6071	St-Hubert	02 - 03	888	14	3 376
6072	St-Hubert	10 - 11	1 296	34	4 229
	<u>WEG NR 47</u> <u>NAMEN-BELLEVAUX</u>				
7068	Lustin	10 - 11	2 052	143	5 102
7070	Anseremme	31 - 32	3 577	104	10 853
7072	Baronville	09 - 10	3 752	93	11 911
7074	Malvoisin	26 -	2 425	32	7 557
7077	Baillamont	39 -	2 872	89	7 746
6075	Vivy	01 - 02	1 909	46	5 497
	<u>WEG NR 48</u> <u>AARLEN-EINDHOVEN</u>				
6076	Heinsch	71 - 72	1 408	53	3 135
6077	Habay-la-Neuve	63 - 64	1 704	30	4 610
6078	Anlier	54 - 55	1 165	32	2 809
6080	Hamipré	44 - 45	1 279	30	3 215
6081	Hamipré	43 - 44	1 372	32	3 434
6082	St-Pierre	34 - 35	2 044	146	7 333
6084	Libin	19 - 20	1 374	104	4 797
6086	Transinne	13 -	920	14	4 417
7078	Villers-S-Lesse	23 - 24	886	54	2 463
7080	Custinne	10 - 11	1 491	65	4 653

Tabel 2. (vervolg) : GERAAMD DAGGEMIDDELDE VAN HET AANTAL VOERTUIGEN OP EN AANTAL PUNTEN VAN HET WEGENNET EN GERAAMD
MAXIMUMVOLUME OP DEZELFDE PUNTEN (van 6 tot 22 uur)

Telpost			Daggemiddelde voor alle motorrijtuigen exclusief bromfietsen	Daggemiddelde voor bromfietsen en fietsen	Maximumvolume voor alle motorrijtuigen exclusief bromfietsen
Nr	Ligging	Km			
	<u>WEG NR 49</u> <u>ST-HUBERT-</u> <u>BRAINE-LE-COMTE</u>				
2050	Sart- Dames-Avelines	29	4 447	82	7 004
	<u>WEG NR 50</u> <u>Florenville-LUXEMBURG</u> <u>(G.H.L.)</u>				
6090	Vill.-La-Loue	28 - 29	1 427	98	1 945
6093	Athus	01 - 02	6 663	221	9 214
	<u>WEG NR 51</u> <u>HASTIERE-LAVAUX-</u> <u>HOOGSTRATEN</u>				
7092	Cognelée	08 -	4 475	68	5 387
7094	Eghezée	16 - 17	5 330	291	9 832
2054	Neuv-S-Mehaigne	32 - 33	4 572	30	10 861
2056	Dongelberg	19 - 20	2 963	25	6 722
	<u>WEG NR 55</u> <u>BINCHE-AALST</u>				
3043	Binche	54 - 55	5 545	716	6 058
3045	Le Roeulx	27 -	4 663	1.034	4 980
3046	Naast	20 - 21	3 546	898	3 766
2072	Herne	03 - 04	1 859	88	2 288
8035	Denderwindeke	04 - 05	3 182	78	4 093
	<u>WEG NR 56</u> <u>BERGEN-BRESKENS</u>				
3049	Chièvrès	20 - 21	4 307	176	4 848
8038	Hemelveerdegem	33 - 34	2 175	132	2 742
8041	Balegem	19 - 20	2 059	308	2 221
8044	Sleidinge	06 - 07	2 755	456	3 225
	<u>WEG NR 57</u> <u>ZINNIK-OOSTENDE</u>				
9021	Oostnieuwkerke	18 -	4 195	508	5 014
9023	Esen	06 -	4 507	742	6 989
9025	Kaaskerke	00 - 01	4 921	453	10 437
9027	Ramskapelle	11 - 12	2 499	197	5 560
	<u>WEG NR 58 VALENCIENNES-</u> <u>GENT-TERNEUZEN</u>				
3054	Bury	24 - 25	4 457	102	5 531
3056	Hacquegnies	11 - 12	3 836	243	4 492
8053	Eke	12 - 13	7 616	1 215	8 261

Tabel 2 (vervolg) : GERAAMD DAGGEMIDDELDE VAN HET AANTAL VOERTUIGEN OP EN AANTAL PUNT VAN HET WEGENNET EN GERAAMD MAXIMUM-VOLUME OP DEZELFDE PUNTEN (van 6 tot 22 uur)

Telpost			Daggemiddelde voor alle motorrijtuigen exclusief bromfietsen	Daggemiddelde voor bromfietsen en fietsen	Maximumvolume voor alle motorrijtuigen exclusief bromfietsen
Nr	Ligging	km			
	<u>WEG NR 59</u> <u>EDINGEN-AARSELE</u>				
8060	Ooike	02 - 03	2 309	346	3 692
	<u>WEG NR 60</u> <u>DOUAI - HULST</u>				
8066	Dendermonde	00 - 01	11 578	2 380	12 940
	<u>WEG NR 61</u> <u>BARRY-ROCROI</u>				
3061	Baugnies	14 - 15	6 257	82	8 569
3063	Hautrage	31 - 32	6 908	259	8 777
3064	Spiennes	05 -	3 321	218	6 387
3066	Grand-Reng	18 - 19	3 066	119	6 673
3067	Solre-S-Sambre	23 - 24	5 156	97	13 309
	<u>WEG NR 62</u> <u>DOORNIK-WETTEREN</u>				
8071	Oprakel	02 - 03	3 205	404	3 379
	<u>WEG NR 63</u> <u>AVELGEM-OOSTENDE</u>				
9033	Moorsele	03 - 04	4 870	325	6 664
9035	Beveren	02 - 03	10 148	190	15 394
9036	Gits	05 - 06	11 203	213	16 968
9037	Torhout (Oml.)	- -	6 057	287	8 348
9038	Eernegem	14 - 15	5 634	190	9 094
9040	Leffinge	127 - 128	6 904	451	10 162
	<u>WEG NR 64</u> <u>BEVEREN A/D IJZER- BRUGGE</u>				
9044	Torhout	16 - 17	8 007	290	10 168
9046	St.-Andries	01 -	12 273	196	16 531
	<u>WEG NR 65</u> <u>DE PANNE - RIJSEL</u>				
9049	Hoogstade	10 - 11	5 332	281	14 012
9051	Woesten	22 -	5 352	277	14 137
	<u>WEG NR 66</u> <u>LICHTERVELDE - GENT</u>				
9057	Tielt	14 -	589	60	638
8076	Deinze	04 - 05	5 542	696	5 958

Tabel 2 (vervolg) : GERAAMD DAGGEMIDDELDE VAN HET AANTAL VOERTUIGEN OP EEN AANTAL PUNTEN VAN HET WEGENNET EN GERAAMD
 MAXIMUMVOLUME OP DEZELFDE PUNTEN (van 6 tot 22 uur)

Telpost			Daggemiddelde voor alle motorrijtuigen exclusief bromfietsen	Daggemiddelde voor bromfietsen en fietsen	Maximumvolume voor alle motorrijtuigen exclusief bromfietsen
Nr	Ligging	km			
	<u>WEG NR 67</u> <u>ST-JORIS-SLUIS</u> <u>(Nieuwpoort)</u>				
9061	Dudzele	07 - 08	2 385	230	4 115
	<u>WEG NR 69</u> <u>LEFFINGE-ARMENTIERES</u> <u>(Oostende)</u>				
9069	Esen	18 - 19	1 460	406	1 792
	<u>WEG NR 70</u> <u>BEERNEM-BELLE</u> <u>(Bailleul)</u>				
9072	Poelkapelle	09 - 10	2 509	293	3 480
	<u>WEG NR 71</u> <u>BLANKENBERGE-</u> <u>VALENCIENNES</u>				
9075	Uitkerke	10 - 11	6 788	647	12 175
9076	Zuienkerke	06 - 07	8 353	729	15 293
9079	Oostkamp	05 - 06	8 308	951	12 684
9082	Meulebeke	28 -	7 667	906	11 634
9083	Kuurne	37 - 38	9 782	1 721	13 757
9084	Bellegem	06 - 07	6 970	165	9 098
	<u>WEG NR 72</u> <u>KNOKKE-DUINKERKEN</u>				
9086	Wenduine	18 - 19	7 438	851	19 675
	<u>WEG NR 177</u> <u>BRUSSEL-BOOM-ANTWERPEN</u>				
2074	Brussegem	12 - 13	28 339		34 257
1055	Aartselaar	35 - 36	33 458	1 720	42 163
1056	Wilrijk	39 - 40	34 659	1 482	44 277
	<u>WEG NR 215</u> <u>MERKSEM - HOOGSTRATEN</u>				
1062	St.-Job-in-'t-Goor	09 - 10	7 605	245	9 543
	<u>WEG NR 227</u> <u>MECHELEN-JOLI-BOIS</u> <u>(Waterloo)</u>				
2076	Hoeilaart	09 - 10	8 572	250	10 123
	<u>WEG NR 241</u> <u>VEERLE - HEPPEN</u>				
5068	Kwaadmechelen	70 - 71	3 953	317	4 625

Tabel 2 (vervolg) : GERAAMD DAGGEMIDDELDE VAN HET AANTAL VOERTUIGEN OP EEN AANTAL PUNTEN VAN HET WEGENNET EN GERAAMD
 MAXIMUMVOLUME OP DEZELFDE PUNTEN (van 6 tot 22 uur)

Telpost			Daggemiddelde voor alle motorrijtuigen exclusief bromfietsen	Daggemiddelde voor bromfietsen en fietsen	Maximumvolume voor alle motorrijtuigen exclusief bromfietsen
Nr	Ligging	km			
8081	<u>WEG NR 257</u> <u>ASSE-LOKEREN</u> Zelee	06 - 07	6 613	244	7 985
9093	<u>WEG NR 296</u> <u>KNOKKE-MALDEGEM</u> Lapscheure	09 - 10	4 835	173	10 303
8095	<u>WEG NR 345</u> <u>GENT-ZELE</u> Zelee	17 - 18	3 330	138	4 684
7099	<u>WEG NR 375</u> <u>CHATELET-GIVET</u> Hanzinelle	19 - 20	1 746	89	2 649
5079	<u>WEG NR 459</u> <u>SMEERMAAS (Lanaken)-</u> <u>WATERSCHEI (Genk)</u> Lanaken	01 - 02	2 661	604	2 963
7111	<u>WEG NR 482</u> <u>GRANDHAN-BIERWART</u> Coutisse	05 - 06	1 782	24	2 311
6117	<u>WEG NR 483</u> <u>ETTELBRUCK-LONGWY</u> Aubange	16 - 17	3 322	147	4 471
7122	<u>WEG NR 522</u> <u>FOSES-LA-VILLE -</u> <u>VODECHEE-METTET-</u> <u>BIESMERE</u> Stave	33 -	2 789	24	5 402
4156	<u>WEG NR 620</u> <u>ROUTE DU CONDROZ</u> <u>(Angleur-Ehein)</u> Rotheux-Rimièrre	12 -	9 384	14	10 736

Tabel 3. - (vervolg)

Telpost			Alle motorvoertuigen met inbegrip van bromfietsen					Fietsen				
Nr	Ligging	km	1970	1965	1960	1955	1952	1970	1965	1960	1955	1952
	<u>WAALSE AUTOWEG A15 LUIK - RIJSEL</u>											
4509	Loncin-Hollogne-aux-Pierres	10 178	-	-	-	-	-	-	-	-	-	-
4510	Mons	3 707	-	-	-	-	-	-	-	-	-	-
3502	Fleurus	7 249	-	-	-	-	-	-	-	-	-	-
3503	Gouy-lez-Piéton	8 173	-	-	-	-	-	-	-	-	-	-
	<u>AUTOWEG A43 LUIK - MAASTRICHT</u>											
4511	Liège (Av. Truff)	18 593	11 649	8 632	5 695	3 495	-	111	374	834	1 089	
	<u>AUTOWEG B.3.13 VERBINDINGSWEG A3-A13</u>											
4512	Milmort	7 650	-	-	-	-	-	-	-	-	-	-
	<u>AUTOWEG C15.1 OPRIT VAN SERAING</u>											
4513	Jemeppe	9 844	-	-	-	-	-	-	-	-	-	-
	<u>WEG NR 1 BRUSSEL - BREDA</u>											
2001	Eppegem	15-16	15 918	12 348	8 954	7 095	5 102	245	341	602	826	1 289
1002	Kontich	35-36	14 925	11 319	8 936	7 217	5 431	179	546	758	957	1 682
1003	Berchem-Antw.	44-45	30 334	31 531	29 668	19 601	10 645	1 075	1 161	3 606	4 779	4 674
1004	Merksem	00-01	14 473	20 291	18 018	16 035	9 665	947	1 864	4 014	5 286	6 615
1006	Brasschaat	09-10	19 543	13 642	10 479	643	875	1 518
1008	Wuustwezel	Grens	8 026	-	-	-	-	68	-	-	-	-
	<u>WEG NR 2 BRUSSEL - MAASTRICHT</u>											
2002	Zaventem	08-09	21 673	18 257	15 247	10 095	6 817	67	88	183	184	404
2004	Linden	32-33	9 498	7 652	5 033	3 284	2 236	125	245	601	1 096	1 528
5001	Donk	61	10 304	6 205	4 664	3 063	2 231	709	656	861	1 030	988
5004	Hasselt	78-79	7 214	4 333	3 894	2 068	1 563	908	1 073	1 752	1 697	2 081
	<u>WEG NR 3 BRUSSEL - AACHEN</u>											
0001	Auderghem	08-09	24 119	16 450	8 897	6 763	4 879	76	154	207	332	580
2007	Tervuren	11,2	16 666	9 428	65	54
2008	Bertem	15	11 149	6 855	3 850	3 173	2 519	81	273	70	355	710
2009	Heverlee	19	12 306	8 894	5 788	3 360	2 121	293	508	782	770	906
2011	Kumtich	40-41	14 637	12 623	10 063	7 653	5 087	69	65	170	274	441
2012	Hakendover	50	13 294	10 912	8 354	9 360	4 318	30	72	211	254	498
5007	St.-Truiden - omleiding	3,2	12 498	8 724	6 601	4 800	3 305	42	60	72	81	176
5008	Gelinden	70-71	9 975	8 315	6 631	5 373	3 611	44	112	167	226	539
4001	Oreye	19-20	9 722	7 606	6 685	16	31	105
4002	Loncin	06-07	7 080	12 576	8 488	6 141	4 225	66	108	197	444	601
4003	Beyne-Heusay	5	15 241	13 083	12 033	7 058	5 099	75	159	339	512	989
4004	Soumagne	04-05	6 194	5 495	4 092	2 688	2 441	120	125	213	351	634
4005	Battice	19-20	4 637	3 038	4 360	3 100	2 327	173	120	228	357	810
4006	Battice	20-21	4 571	1 953	3 918	2 171	1 378	63	49	144	169	231
4007	Montzen	33	4 611	4 052	3 891	2 227	1 352	27	45	73	206	200

Tabel 3. - (vervolg)

Telpost			Alle motorvoertuigen met inbegrip van bromfietsen					Fietsen				
Nr	Ligging	km	1970	1965	1960	1955	1952	1970	1965	1960	1955	1952
<u>WEG NR 4 BRUSSEL - TRIER</u>												
0002	Auderghem	08	20 668	13 289	23	72
2013	Overijse	15	6 322	4 365	7 270	7 680	5 638	101	114	147	328	475
2014	Wavre	23-24	2 764	2 336	9 131	8 644	6 039	32	50	96	195	416
2015	Corroy-le-Grand	30-31	13 644	9 133	6 335	4 522	3 450	15	34	92	180	277
7003	Bovesse	51	11 843	7 983	5 622	3 809	3 115	33	27	65	212	259
7006	Courrière	12	8 880	5 704	3 792	2 576	1 998	15	26	28	35	137
7008	Natoye	22	8 741	4 792	2	10
7011	Pessoux	34-35	7 122	4 127	2 697	1 904	1 303	5	7	17	19	30
6002	Waha (Contourn)		6 792	-	-	-	-	5	-	-	-	-
6003	Waha	79-80	1 635	4 789	2 711	1 806	1 269	71	69	20	53	122
6004	Champlon	63-64	6 868	3 659	2 598	1 849	1 246	4	9	16	28	60
6008	Martelange	15-16	5 018	3 763	2 343	1 586	1 316	3	8	7	23	81
6011	Autelbas	07-08	4 388	2 772	6	12
<u>WEG NR 5 BRUSSEL - ROCROY</u>												
2016	St.-Genesius-Rode	12-13	19 999	14 597	12 697	10 491	7 095	63	152	228	376	692
2017	Waterloo	20	11 066	10 005	8 526	6 158	4 160	32	50	95	110	191
3001	Gosselies	42-43	11 266	9 781	7 406	40	82	150
7013	Tarcienne	01	6 567	4 340	3 211	2 312	1 124	26	28	90	110	108
7016	Couvin	36-37	2 296	1 642	1 109	724	..	75	119	205	243	..
7017	Brûly	45-46	1 224	59
<u>WEG NR 6 ST.JANSBERG - BEAUMONT</u>												
3004	Seneffe	38-39	8 785	6 073	4 414	3 614	2 154	31	95	249	453	557
3008	Lobbès	3,8	4 279	75
3009	Thuin-Gozée	07-08	2 219	66
<u>WEG NR 7 BRUSSEL - MAUBEUGE</u>												
0008	Anderlecht	03-04	16 617	16 035	13 922	11 095	6 794	112	337	652	1 005	1 043
2021	Halle	15,4	16 229	15 868	14 019	9 394	7 151	218	89	565	388	534
3012	Braine-le-Comte	33-34	11 730	9 319	7 445	5 093	3 555	67	134	308	289	320
3015	Hyon	03-04	6 719	5 083	4 084	2 816	1 780	178	193	326	504	434
3016	Asquillies	07-08	2 914	3 242	2 296	1 605	898	15	37	56	72	143
3017	Havay	10	2 960	15
<u>WEG NR 8 HALLE - RIJSEL</u>												
3019	Bassily	38	6 617	4 464	3 166	2 351	1 767	43	50	96	83	159
3023	Gaurain-Ramecroix	04	13 503	10 828	7 419	5 350	3 543	103	279	455	897	1 559
3024	Marquain	05-06	4 211	4 261	2 077	1 874	..	68	259	411	936	..
<u>WEG NR 9 BRUSSEL - DUINKERKEN</u>												
2024	Itterbeek	09-10	11 203	7 680	5 518	3 492	2 593	76	130	179	211	334
8002	Ninove	26	9 875	7 817	5 018	3 925	2 710	506	930	1 051	1 218	1 225
8003	St.-Maria-Lierde	38-39	5 479	3 764	2 723	2 018	3 472	491	652	821	919	922

Tabel 3. - (vervolg)

Telpost			Alle motorvoertuigen met inbegrip van bromfietsen					Fietsen				
Nr	Ligging	km	1970	1965	1960	1955	1952	1970	1965	1960	1955	1952
8004	Elst	45-46	4 262	2 733	1 824	1 601	1 238	304	288	397	582	650
8005	Edelare	55-56	3 566	2 991	2 550	1 973	1 280	126	275	480	718	770
8006	Bevere	01-02	2 284	2 350	1 572	1 668	1 065	328	1 070	778	1 191	1 184
9001	Avelgem	15-16	4 951	3 117	2 345	1 607	1 596	923	893	904	1 495	1 883
9002	Zwevegem	03-04	7 217	4 395	3 473	2 412	1 613	711	691	1 082	1 247	1 369
9004	Geluwe	14-15	9 271	7 161	7 681	5 079	3 446	908	1 532	1 702	619	780
9007	Vlamertinge	05	5 161	3 703	2 709	2 414	..	947	455	1 201	1 916	..
9008	Proven	18-19	1 784	1 558	1 211	419	437	693
<u>WEG NR 10 BRUSSEL - OOSTENDE</u>												
8007	Erembodegem	23-24	7 956	5 394	4 094	11 530	6 972	546	754	922	1 018	1 187
8008	Aalst	30	15 648	11 983	8 318	9 730	8 040	1 356	2 064	2 281	2 778	3 441
8009	Oordegem	37	7 396	6 512	4 783	6 655	6 484	329	586	582	362	1 068
8010	Melle	45	10 264	10 900	7 771	7 227	7 842	328	672	1 060	1 262	1 428
8012	Waarschoot	69	9 677	9 784	6 260	4 873	3 532	592	3 039	981	1 175	1 301
9010	Sijsele	93-94	8 588	8 155	6 189	4 580	3 226	601	946	1 222	1 476	1 644
9011	Brugge	01-02	6 649	5 002	3 590	2 746	2 015	806	863	1 067	1 235	1 396
<u>WEG NR 11 VILVOORDE - OUDENAARDE</u>												
2028	Grimbergen	2,8	5 925	4 224	2 948	1 855	..	228	283	443	534	..
2029	Merchtem	12-13	4 929	2 768	1 559	1 294	..	517	445	455	731	..
2030	Opwijk	17-18	3 726	2 263	1 553	1 699	..	295	389	557	692	..
8015	Aalst	02-03	5 153	3 500	1 373	1 371
8017	Velz-Ruddersh.		2 745	2 080	1 173	421	518	677
<u>WEG NR 12 MORTSEL - MAARHEEZE</u>												
1009	Boechout	02-03	7 539	7 666	5 260	5 737	4 051	314	491	1 516	2 054	2 133
1011	Bouwel	14-15	6 640	3 971	3 351	2 648	2 429	364	425	822	734	1 213
1014	Geel	28-29	6 854	5 293	4 109	2 485	1 259	281	827	890	1 220	1 350
5010	Overpelt	23-24	6 135	5 286	2 645	2 037	1 141	2 170	2 608	2 910	3 936	3 728
5011	Hamont	31-32	3 189	2 264	1 213	845	618	345	482	595	884	1 473
<u>WEG NR 13 LIER - DIEST</u>												
1016	Berlaar	07-08	4 902	2 278	1 660	1 335	1 716	215	358	607	650	1 216
1017	Heist-op-den-Berg	14-15	6 840	4 528	2 907	1 724	1 223	329	569	895	1 421	953
2031	Kaggevinne	29-30	6 073	3 981	2 871	1 975	1 357	368	495	709	997	1 124
<u>WEG NR 14 TILBURG - RIJSEL</u>												
1018	Poppel (Grens)		2 407	-	-	-	-	27	-	-	-	-
1019	Weelde	11-12	4 472	3 106	2 173	1 214	904	606	842	1 263	1 317	1 634
1020	Oud-Turnhout	04-05	5 520	3 876	2 543	1 414	946	683	1 004	1 232	1 277	1 429
1023	Schilde	11-12	15 694	11 369	7 959	5 706	2 990	332	634	1 161	1 545	2 142
1024	Zwijndrecht	50-51	12 200	13 737	11 499	8 325	5 798	801	1 262	2 305	3 099	3 822
8019	Melsele	46-47	17 203	16 698	11 505	9 389	6 847	970	1 790	1 968	3 733	4 273
8022	Lokeren	22-23	15 102	11 956	7 942	5 661	4 771	228	652	444	465	1 212

Tabel 3. - (vervolg)

Telpost			Alle motorvoertuigen met inbegrip van bromfietsen					Fietsen				
Nr	Ligging	km	1970	1965	1960	1955	1952	1970	1965	1960	1955	1952
8024	Lochristi	08-09	15 962	13 088	9 829	7 074	4 136	341	786	1 171	1 665	1 602
8025	St.Denijs-Westrem	04-05	24 349	16 677	11 321	10 088	8 537	570	748	927	1 339	1 661
8027	Petegem	18-19	15 708	12 771	8 102	5 218	3 697	1 356	1 455	2 006	2 655	2 985
9016	Harelbeke	04	14 674	13 272	9 316	7 122	4 945	549	2 236	2 993	3 374	4 053
3025	Mouscron	00-01	5 991	5 568	4 836	2 660	..	318	683	917	1 128	..
<u>WEG NR 15 S'HERTOGENBOS - CARIGNAN</u>												
5012	Lommel (Grens)		3 205	-	-	-	-	44	-	-	-	-
5013	Eksel	65-66	3 470	87
5014	Helchteren	54-55	5 481	3 847	2 776	1 859	1 473	192	265	576	684	994
5015	Houthalen	50-51	8 263	776
5016	Hasselt	43-44	13 341	19 608	13 316	7 884	2 391	880	3 139	4 451	4 676	2 170
5017	Hasselt	39-40	17 695	4 608	3 688	238	1 448	1 944	369	617	893	1 080
5020	Vreren	16-17	5 563	4 514	3 709	2 491	1 781	131	197	204	295	365
4010	Rouvreux	15	4 594	3 586	3 368	2 495	1 997	15	14	66	103	172
6013	Vaux-Chavanne	92-93	2 154	1 823	1 234	949	703	9	9	13	65	17
6018	Bastogne	54	3 984	3 151	2 124	1 115	923	123	183	297	109	186
6019	Sibret	47	1 655	1 029	871	731	654	2	14	27	52	81
6020	Longlier	28-29	940	842	783	464	359	13	50	48	112	173
6021	Neufchâteau	24-25	936	841	848	847	..	31	62	185	252	..
6022	Lacuisine	05-06	1 084	19
6023	Florenville	01-02	518	58
<u>WEG NR 16 HERSELT - ZEGELSEM</u>												
1026	O.L.V. Waver	07-08	6 523	4 665	3 375	1 923	..	335	637	1 080	1 136	..
1027	Heffen	06	7 861	6 056	3 938	2 579	1 627	446	448	764	1 007	1 742
8029	Baasrode		6 849	5 505	3 712	578	759	977
8030	Wichelen		6 241	3 968	2 215	816	903	1 105
8032	Scheldewindeke	02-03	3 442	532
8033	Munkzwalm	02	1 476	634
8034	Elst	07-08	1 713	217
<u>WEG NR 17 VENLO - GIVET</u>												
5021	Kessenich (Grens)		2 559	-	-	-	-	88	-	-	-	-
5024	Mechelen-aan-de Maas	111-112	4 272	4 095	2 534	1 501	829	58	290	624	706	850
5026	Zichen-Zussen-Bolder	11-12	1 817	1 672	1 714	1 381	..	82	168	200	308	..
4012	Oupeye	09-10	5 735	5 743	4 354	3 176	2 378	126	104	293	461	500
4013	Flémalle-Haute	13-14	3 449	3 859	3 185	3 685	2 585	55	142	180	467	760
4015	Ampsin	27	6 349	4 424	3 078	2 267	1 914	154	169	235	482	814
7019	Lives-sur-Meuse	04-05	6 756	5 725	4 086	3 021	1 753	32	105	98	256	106
7021	Annevoie-Rouillon	16-17	6 057	4 597	3 545	2 821	2 207	72	74	104	190	213
7023	Waulsort	37-38	1 157	21

Tabel 3. - (vervolg)

Telpost			Alle motorvoertuigen met inbegrip van bromfietsen					Fietsen				
Nr	Ligging	km	1970	1965	1960	1955	1952	1970	1965	1960	1955	1952
<u>WEG NR 18 BERINGEN - AACHEN</u>												
5027	Lummen	03-04	2 235	304
5028	Nieuwerkerken	05-06	3 254	2 757	2 252	1 280	..	244	462	597	720	..
5029	Ordingen	66-67	4 522	3 641	3 139	1 864	1 160	89	204	382	521	625
4017	Houtain-St.-Siméon	05	2 820	41
4018	Warsage	03	1 246	32
4019	Hombourg	15-16	1 355	73
<u>WEG NR 19 KESSENICH - BORGWORM</u>												
5032	Kinrooi	09-10	2 614	320
5033	Meeuwen	18-19	2 179	1 797	1 051	188	273	328
5034	Heusden	01-02	5 661	4 131	2 667	1 699	..	781	1 097	1 587	1 964	..
5035	Stevoort	00-01	1 363	480
5036	Alken	13-14	1 017	394
5037	Ulbeek		1 135	311
5038	Jeuk	04-05	1 617	172
<u>WEG NR 20 DIEST - BAARLE-HERTOG</u>												
2032	Molenstede	03-04	3 240	2 679	2 570	1 125	..	432	646	835	1 081	..
1029	Geel	19-20	3 625	3 831	3 427	1 668	..	132	259	405	546	..
1030	Geel	29-30	5 217	3 545	2 418	2 524	1 215	656	739	999	1 181	1 274
1031	Turnhout	41-42	7 199	4 408	2 597	1 895	1 053	676	827	1 061	1 298	1 488
1032	Weelde (Grens)		2 417	83
<u>WEG NR 21 MAASEIK - GOZEE</u>												
5039	Maaseik	114-115	3 837	2 317	1 173	704	555	421	543	654	717	482
5042	Beverlo	72-73	7 273	5 482	4 569	2 734	1 062	613	932	1 727	2 058	939
2035	Tienen		3 928	3 477	2 432	252	445	1 250
2036	Hoegaarden	02-03	4 666	3 415	2 396	2 016	1 168	187	313	445	687	817
2037	Jodoigne-Souveraine	16-17	2 594	1 899	1 486	1 210	833	40	38	100	173	187
2038	Thorembais-les-Béguines	20-21	3 125	2 111	1 735	1 295	1 227	14	22	109	205	551
2039	Thorembais-St.-Trond	25-26	3 802	2 432	1 395	1 174	761	29	27	41	141	133
7027	Tongrinne	42	8 730	6 149	4 263	2 829	1 784	23	73	110	174	214
3027	Gozée	11-12	7 757	4 892	3 908	3 067	1 792	98	85	102	133	308
<u>WEG NR 22 LANKLAAR - VALENCIENNES</u>												
5046	Genk	07-08	8 113	5 574	3 812	2 245	1 340	134	324	872	1 098	957
5047	Alken	74-75	8 462	5 304	4 266	2 457	1 904	296	439	785	1 043	2 250
5049	Kerkom (St.-Truiden)	04-05	2 738	2 246	1 884	65	158	358
4020	Avernas-le-Bauduin	03-04	2 011	1 391	1 160	16	47	130
4021	Crehen	01-02	1 998	1 368	1 332	688	456	38	81	202	211	275
7028	Pontillas	15-16	2 557	1 612	1 224	922	610	58	118	65	168	143
3028	Châtelet	45-46	6 486	6 074	3 041	2 985	2 071	36	109	146	318	401
3031	Bray	11-12	5 973	7 882	6 170	3 821	3 134	52	79	197	254	313

Tabel 3.- (vervolg)

Telpost			Alle motorvoertuigen met inbegrip van bromfietsen					fietsen				
Nr	Ligging	km	1970	1965	1960	1955	1952	1970	1965	1960	1955	1952
3034	Quaregnon	06-07	14 531	11 973	9 249	6 584	4 266	193	297	426	736	959
3036	Thulin	16-17	4 326	3 613	2 580	1 507	1 293	36	84	147	172	460
<u>WEG NR 23 ST.-JORIS-WINGE - ST.-VITH</u>												
2040	Vissenaken		1 964	1 233	850	225	264	345
2041	Bost	01-02	2 655	2 109	2 075	2 454	995	191	392	679	1 014	596
4024	Villers-le-Peuplier	19-20	4 444	3 027	2 120	1 653	..	33	64	149	253	..
4025	Warnant-Dreye	10-11	2 357	1 580	1 457	1 000	..	32	45	112	133	..
4027	Soheit-Tinlot	12	1 436	1 694	1 103	757	559	7	33	44	75	86
4029	My	04-05	1 073	1 911	752	481	815	6	36	18	33	98
4030	Ferrières	07-08	1 060	9
4031	Basse-Bodeux	13-14	1 357	41
4033	Stavelot	123-124	1 988	2 221	1 743	1 329	844	26	45	71	110	143
4034	Malmédy	15-16	4 998	4 248	2 957	1 921	1 174	340	452	514	517	380
4037	Crombach	14	1 998	1 693	1 214	635	475	102	110	153	150	219
<u>WEG NR 24 BEVERZAK(ZONHOVEN) - BREDA</u>												
1035	Oud-Turnhout	08-09	5 637	3 183	2 404	1 628	1 163	319	389	727	1 070	1 240
1037	Merksplas	06-07	3 072	-	-	-	-	882	-	-	-	-
1038	Wortel	14-15	2 399	-	-	-	-	628	-	-	-	-
1039	Minderhout	36-37	3 231	474
1040	Meerle (Grens)		1 612	-	-	-	-	144	-	-	-	-
<u>WEG NR 25 KERMT-WEELDE</u>												
5052	Meldert	10-11	2 068	-	-	-	-	205	-	-	-	-
1041	Meerhout	06-07	1 461	-	-	-	-	350	-	-	-	-
1042	Retie	12-13	1 776	-	-	-	-	293	-	-	-	-
1043	Arendonk	00-01	2 250	-	-	-	-	966	-	-	-	-
<u>WEG NR 26 RECOGNE - KEULEN</u>												
6024	Moircy	12-13	875	-	-	-	-	6	-	-	-	-
6025	Mabompré	36-37	554	-	-	-	-	5	-	-	-	-
4038	Thommen	00-01	1 141	-	-	-	-	13	-	-	-	-
4039	Schoenberg	10-11	717	-	-	-	-	37	-	-	-	-
4040	Manderfeld	20-21	613	-	-	-	-	13	-	-	-	-
<u>WEG NR 27 MAASTRICHT - TRIER</u>												
4041	Berneau	13	1 487	1 786	2 358	1 637	1 345	33	39	121	219	211
4042	Julémont	05-06	1 455	18
4043	Petit-Rechain	03	3 569	5 502	4 032	3 732	1 959	73	81	134	338	617
4044	Jalhay	03-04	2 578	1 974	1 599	1 619	1 228	12	19	43	93	106
4045	Jalhay	13	4 232	3 249	2 188	1 199	1 097	10	14	21	26	47
4046	Robertville	07-08	2 230	59
4047	Amblève	21-22	383	22
4048	Lommersweiler	06-07	519	38

Tabel 3.- (vervolg)

Telpost			Alle motorvoertuigen met inbegrip van bromfietsen					Fietsen				
Nr	Ligging	km	1970	1965	1960	1955	1952	1970	1965	1960	1955	1952
<u>WEG NR 28 AKEN - SEDAN</u>												
4049	Hauset	06-07	3 218	-	-	-	-	20	-	-	-	-
4050	Kettenis	14-15	5 467	4 119	3 234	1 870	..	96	102	160	264	..
4051	Eupen	00-01	4 244	67
4052	Bevercé	06-07	1 593	1 198	955	536	554	8	11	21	24	61
6027	Vielsalm	102-103	2 082	1 582	1 267	1 044	730	50	46	79	122	146
6031	Bihain	85-86	904	746	507	388	282	3	3	5	11	24
6033	Beausaint	66-67	1 274	951	641	904	238	7	15	22	91	10
6035	St.-Hubert	45	2 150	1 441	968	679	430	5	8	19	39	15
6037	Bertrix	20	1 616	1 373	1 282	620	492	15	20	30	40	79
6038	Sensenruth	07	3 602	2 424	1 470	956	658	18	26	38	59	84
<u>WEG NR 29 EUPEN - GIVET</u>												
4054	Membach	06	2 260	2 215	2 333	115	140	302
4055	Jalhay	01	821	692	463	11	31	24	32	43
4056	Sart-Lez-Spa		2 611	15
4060	My	10	1 968	18
6041	Grandhan	04-05	955	835	579	455	377	18	22	42	122	216
7033	Baillonville	44	866	6
7034	Baillonville	43	767	16
7035	Sinsin	32-33	1 032	5
7036	Mont-Gauthier	21-22	310	34
7037	Houyet	12-13	838	35
7038	Feschau	02-03	507	7
<u>WEG NR 30 TONGEREN - HAMONT</u>												
5054	Munsterbilzen	14	4 841	3 826	2 144	1 428	859	485	678	976	1 153	1 159
5058	Hamont	13	3 366	1 350
<u>WEG NR 31 CHENEE - MONSCHAU</u>												
4061	Chaufontaine	03	8 123	6 779	5 126	4 326	3 882	113	155	229	384	848
4062	Fraipont	12-13	4 112	3 669	3 358	2 903	2 613	129	148	211	331	596
4063	Wegnez	21-22	7 566	6 971	5 226	4 394	3 675	114	142	385	605	865
4064	Stembert	29-30	4 138	4 370	3 716	2 600	1 896	37	65	146	239	390
4065	Baelen	35-36	4 032	3 905	2 715	1 731	966	101	116	162	169	226
4066	Eupen	04-05	1 233	925	592	6	13	24
<u>WEG NR 32 BEAUFAYS-KOBLENZ</u>												
4071	Spa	33-34	5 645	4 816	3 480	2 594	1 985	55	86	141	198	263
4074	Bevercé	21-22	2 469	1 905	1 366	1 076	673	13	13	30	38	51
4075	Waimes	08	3 131	80
4076	Bütgenbach	02-03	1 831	1 502	1 034	565	416	24	33	85	77	155
4077	Büllingen	58	1 083	25

Tabel 3.- (vervolg)

Telpost			Alle motorvoertuigen met inbegrip van bromfietsen					Fietsen				
Nr	Ligging	km	1970	1965	1960	1955	1952	1970	1965	1960	1955	1952
<u>WEG NR 33 LUIK-LUXEMBURG</u>												
4080	Tilff	09-10	5 163	3 655	2 783	2 140	1 548	81	93	150	188	357
4082	Comblain-au-Pont	03	2 429	1 265	940	1 203	871	38	48	77	489	642
4083	Sougné-Remouchamps	05-06	1 776	1 340	1 150	991	673	11	30	55	102	110
4084	La Gleize	20-21	1 318	1 048	855	826	522	2	20	18	45	42
6042	Bovigny	04-05	1 227	14
6043	Beho	14-15	587	9
<u>WEG NR 34 COMBLAIN-AU-PONT - WILTZ</u>												
4085	Comblain-au-Pont	26	2 161	1 425	1 824	1 340	975	25	33	413	498	656
6044	Tohogne	05-06	980	1 141	1 078	1 414	..	4	15	28	145	..
6045	Melreux	19-20	1 168	68
6046	Rendeux	09-10	1 362	1 224	921	786	..	26	61	99	172	..
6047	Bertogne	10	816	640	500	253	..	33	52	74	56	..
6048	Bastogne	01	1 413	805	839	546	..	40	46	83	128	..
6049	Wardin (Grens)		907	2
<u>WEG NR 35 LUIK - CHARLEVILLE</u>												
4086	Seraing	03	8 437	7 809	6 010	5 286	3 681	141	351	732	1 297	1 532
4087	Neuville-en-Condroz	08-09	2 971	1 575	1 134	727	..	42	39	60	63	..
4088	Fraineux	14-15	7 520	5 075	3 678	2 499	1 631	17	26	60	101	216
7042	Rochefort	00-01	4 017	141
7043	Ave-et-Auffe	09-10	1 257	37
6052	Wellin	01-02	1 051	914	598	736	492	12	16	33	154	128
7044	Gedinne	03-04	1 284	33
7045	Vresse	19-20	399	1
<u>WEG NR 36 YERNEE-FRAINEUX-MAUBEUGE</u>												
7046	Hamois	21-22	2 765	7
7051	Rosée	23-24	2 727	7
7053	Daussois	03-04	2 841	8
3038	Leugnies	16-17	936	15
<u>WEG NR 37 LUIK - NIJVEL</u>												
4093	Hollogne-aux-Pierres	07	3 251	4 091	2 787	2 748	2 208	74	169	250	379	753
4095	Bovenistier	18-19	4 320	2 805	1 773	1 479	..	17	29	45	122	..
4097	Geer	07-08	1 098	167
4098	Poucet	02-03	926	163
2044	Grez-Doiceau	07-08	5 238	2 976	1 883	1 284	..	132	106	180	246	..
2045	Bierges	17	7 187	4 791	4 065	3 989	1 274	118	209	431	861	549
2045	Vieux-Genappe	04-05	3 183	124
<u>WEG NR 38 JEMEPPE-SUR-MEUSE - ACHENE</u>												
4100	Seraing	08-09	3 873	36
4101	Plainevaux	15-16	3 403	8
4102	Esneux	16	1 728	1 320	1 160	755	683	8	12	16	26	70

Tabel 3. - (vervolg)

Telpost			Alle motorvoertuigen met inbegrip van bromfietsen					Fietsen				
Nr	Ligging	km	1970	1965	1960	1955	1952	1970	1965	1960	1955	1952
4103	Ocquier	23-24	845	62
7054	Barvaux-Condroz	20-21	643	582	355	8	11	46
7055	Leignon	04-05	510	18
<u>WEG NR 39 ENGIS-MESH</u>												
4104	Neuville-en-Condroz	00-01	1 744	19
4105	Plainevaux	01	2 969	1 974	1 413	952	776	10	20	30	51	120
4106	Dolembreux		933	9
4107	Gomzé-Andoumont	03	2 711	2 043	1 498	1 132	953	22	26	37	83	147
4109	Dalhem	03-04	2 301	164
5059	Moelingen	01-02	3 304	2 753	1 856	1 425	1 134	203	356	452	725	1 071
<u>WEG NR 40 MOXHE-MAASTRICHT</u>												
4110	Braives	09-10	1 646	9
4111	Omal	05-06	4 269	2 542	2 041	1 480	922	20	55	101	196	149
4112	Grandville	07-08	3 251	2 083	1 427	1 087	794	7	28	52	102	812
4113	Oreye	09	1 268	13
5060	Herderen	91-92	5 941	5 315	3 848	1 759	1 371	100	370	682	533	676
5061	Vroenhoven (Grens)		3 528	257
<u>WEG NR 41 HOEI-SAMREE</u>												
4114	Modave	11-12	2 034	1 598	1 264	1 038	..	23	45	64	137	..
4115	Modave	12-13	1 725	15
4116	Clavier	17-18	776	12
6053	Barvaux	02-03	1 324	58
6054	Soy	08-09	425	507	356	401	..	4	18	29	110	..
6055	Dochamps	09-10	436	1
<u>WEG NR 42 PERUWELZ-CIERGNON</u>												
7056	Dhuy	01-02	688	83
7057	Franc-Waret	13-14	1 301	20
7058	Gesves	14-15	791	23
7060	Ciney	25-26	2 294	2 034	1 439	1 081	..	18	47	81	198	..
7061	Conneux		410	12
<u>WEG NR 43 WAVER-VISE</u>												
2047	Dion-le-Mont	30,3	4 590	3 633	2 735	1 718	1 125	25	46	63	184	215
7063	Cortil-Wodon	04-05	3 182	2 081	1 664	1 216	1 087	39	68	118	231	299
4118	Tihange	02-03	4 678	3 942	3 540	2 997	..	71	67	197	246	353
4120	Argenteau	11-12	7 410	5 224	3 434	2 317	2 224	57	80	310	516	961
<u>WEG NR 44 MERSCH - PUSSEMANGE</u>												
6056	Bonnert	29	853	-	-	-	-	5	-	-	-	-
6057	Hachy	06-07	1 696	1 236	866	615	..	11	25	40	62	..
6061	Bouillon	58-59	1 243	1 724	1 116	6	23	29

Tabel 3. - (vervolg)

Telpost			Alle motorvoertuigen met inbegrip van bromfietsen					Fietsen				
Nr	Ligging	km	1970	1965	1960	1955	1952	1970	1965	1960	1955	1952
6062	Corbion	07	1 200	797	321	425	521	11	19	17	30	67
7065	Sugny	18-19	417	3
<u>WEG NR 45 FAUVILLERS - SEDAN</u>												
6063	Witry	13-14	290	16
6064	Tournay	04-05	1 051	996	806	12	16	51
6065	Paliseul	23-24	878	13
6066	Paliseul	25-26	1 088	33
6067	Oizy	03-04	677	2
6068	Alle	14-15	453	2
<u>WEG NR 46 ST. HUBERT- PHILIPPEVILLE (MARTELANGE)</u>												
6069	Fauvillers	33	503	423	350	343	..	3	8	21	70	..
6070	Moiricy	09-10	569	446	506	156	..	1	11	14	19	..
6073	Halma	05-06	1 640	1 231	1 056	760	579	27	38	83	114	127
6074	Wellin	04	2 007	1 530	1 089	656	475	90	68	63	102	75
7066	Dion	01-02	1 568	7
7067	Merlemont	07	2 840	1 412	1 045	775	..	16	28	23	88	..
<u>WEG NR 47 NAMEN - BELLEVAUX</u>												
7069	Bouvignes	00-01	2 855	2 123	1 508	1 083	..	91	111	174	316	..
7071	Mesnil-St.-Blaise	03-04	2 474	2 045	1 484	1 039	767	6	10	16	29	62
7073	Pondrôme	14-15	4 171	3 246	2 106	1 502	1 044	17	27	40	81	111
7075	Louette-St-Denis	31-32	2 373	1 966	1 125	790	531	6	10	12	103	47
7076	Bièvre	36-37	2 471	1 935	1 176	893	469	12	31	62	121	96
<u>WEG NR 48 AARLEN - EINDHOVEN</u>												
6079	Léglise	50-51	1 225	1 113	828	552	388	5	9	26	56	90
6083	Recogne	29-30	1 516	1 234	1 127	785	439	34	16	75	123	87
6085	Libin	18	1 031	898	921	643	494	4	5	49	62	66
7079	Hour	13-14	1 246	952	664	662	437	11	7	12	46	34
7081	Dorinne	09	1 259	952	5	52
7082	Perwez	31-32	849	739	665	467	..	22	60	99	106	..
4121	Chapon-Seraing	11-12	1 751	1 240	1 005	634	392	20	93	133	154	141
4122	Wareme	20	5 218	3 440	2 572	1 868	1 058	189	308	398	672	867
5062	Veulen	09-10	1 222	-	-	-	-	255	-	-	-	-
5063	Kortesseem	07-08	1 257	-	-	-	-	287	-	-	-	-
5064	Genk	06-07	5 601	2 673	1 391	819	..	290	550	808	845	..
5065	Kleine-Brogel	04-05	2 676	-	-	-	-	366	-	-	-	-
5066	Achel (Grens)	18	1 584	-	-	-	-	57	-	-	-	-
<u>WEG NR 49 ST.-HUBERT - BRAINE-LE-COMTE</u>												
6087	Masbourg	04-05	384	-	-	-	-	12	-	-	-	-

Tabel 3. - (vervolg)

Telpost			Alle motorvoertuigen met inbegrip van bromfietsen					Fietsen				
Nr	Ligging	km	1970	1965	1960	1955	1952	1970	1965	1960	1955	1952
7083	Wavreille	53-54	1 679	-	-	-	-	15	-	-	-	-
7084	Leignon	32-33	1 576	-	-	-	-	67	-	-	-	-
7085	Temploux	09-10	5 266	3 948	3 219	3 185	1 348	37	23	44	77	166
7086	Tongrinne	18-19	5 137	3 496	3 071	2 218	1 701	20	30	83	111	217
2051	Thines	39-40	7 124	4 089	2 670	1 762	1 389	81	60	97	137	336
2052	Monstreux	13-14	3 588	2 110	2 004	1 130	619	46	71	418	344	290
2053	Braine-le-Comte	01	2 936	-	-	-	-	57	-	-	-	-
<u>WEG NR 50 FLORENVILLE - LUXEMBURG (G.H.L.)</u>												
6088	Villers-devant-Orval	44-45	1 148	-	-	-	-	10	-	-	-	-
6089	Cérouville	39-40	1 116	909	809	500	..	24	28	76	141	..
6091	Bleid	19-20	1 773	1 919	1 020	734	..	22	43	56	142	..
6092	Halanzy	06-07	2 886	2 262	1 776	1 188	..	24	26	102	238	..
6094	Athus	00	2 141	5 872	28	743
<u>WEG NR 51 HASTIERE-LAVAUX - HOOGSTRATEN</u>												
7087	Anthée	00-01	1 648	-	-	-	-	4	-	-	-	-
7068	St.-Gérard	24-25	2 597	-	-	-	-	15	-	-	-	-
7089	Floreffe	08-09	1 246	1 073	776	709	492	33	31	67	182	201
7090	Malonne	04-05	1 338	2 264	1 400	710	476	27	78	82	134	178
7091	Champion	05-06	5 365	3 932	2 967	2 186	1 548	27	37	99	265	515
7093	Leuze	12	4 452	2 888	2 002	1 612	998	80	90	120	346	165
2055	Mont-St-André	28	2 997	2 317	1 827	12	30	54
2057	Blanden	06	7 045	4 700	4 710	4 790	2 041	190	271	870	1 357	912
2058	Herent	02-03	12 277	9 601	6 177	4 302	2 607	497	642	799	1 162	532
2059	Boortmeerbeek	15	11 733	7 128	5 921	4 805	2 858	158	244	487	1 117	1 357
1044	Duffel	09-10	10 056	8 588	5 395	3 372	2 358	627	1 152	1 562	1 802	1 920
1045	Emblem	02-03	6 563	5 212	3 687	2 784	..	718	998	1 351	1 626	..
1046	Zandhoven	13-14	6 327	4 791	2 724	1 704	..	591	703	825	1 069	..
1047	Oostmalle	25-26	2 835	-	-	-	-	384	-	-	-	-
<u>WEG NR 52 GEDINNE - AVENNES</u>												
7095	Treignes	13-14	1 191	1 003	771	449	..	76	75	155	148	..
7096	Petigny	02-03	1 807	-	-	-	-	62	-	-	-	-
3039	Chimay	58-59	3 170	2 309	1 506	626	..	86	123	232	125	..
3040	Macon	65	1 664	-	-	-	-	64	-	-	-	-
<u>WEG NR 53 GENAPPE - ROSENDAAL</u>												
2060	Ohain	10-11	2 078	-	-	-	-	33	-	-	-	-
2061	Overijse	17-18	2 357	2 018	1 395	1 113	..	92	166	188	241	..
2062	Korbeek-Dijle	04-05	1 179	1 091	439	467	..	187	324	128	205	..
2063	Wilsele	03-04	10 417	6 586	3 732	3 401	2 924	621	1 224	1 881	3 089	4 797

Tabel 3. - (vervolg)

Telpost			Alle motorvoertuigen met inbegrip van bromfietsen					Fietsen				
Nr	Ligging	km	1970	1965	1960	1955	1952	1970	1965	1960	1955	1952
2064	Aarschot	14-15	8 197	5 552	3 378	2 331	1 493	436	1 106	1 218	963	1 379
2065	Aarschot	03-04	4 886	3 587	3 513	3 970	2 259	817	977	1 921	3 350	2 992
1048	Olen	09-10	5 782	-	-	-	-	674	-	-	-	-
1049	Herentals	03-04	4 981	3 551	2 204	1 375	..	660	818	1 173	1 272	..
1050	Wechelderzande	12-13	2 959	-	-	-	-	207	-	-	-	-
1051	Sint-Lenaarts	16-17	4 662	2 932	1 896	1 303	..	256	353	513	706	..
1052	Essen	10	3 443	-	-	-	-	246	-	-	-	-
<u>WEG NR 54 GOSSELIES - NINOVE</u>												
3041	Gosselies	00-01	3 962	2 663	2 624	2 544	1 305	244	371	472	628	821
2066	Nivelles	00-01	2 768	2 115	1 397	1 087	789	37	100	78	180	331
2068	Halle	03-04	2 722	3 799	2 005	1 707	1 545	42	125	130	324	1 332
2069	Leerbeek	08-09	3 821	2 390	2 049	1 371	..	44	59	412	210	..
2070	Oetingen	11-12	2 922	2 286	1 558	1 272	..	83	124	115	243	..
<u>WEG NR 55 BINCHE - AALST</u>												
3042	Vellereille-les-Brayeux	21-22	2 780	1 652	1 614	1 013	..	54	44	97	126	..
3044	Haine-St.-Paul	47-48	12 847	11 496	8 028	5 916	3 695	170	273	370	584	819
3047	Hove	28-29	2 443	1 702	1 254	1 051	799	56	103	119	187	306
2071	St.-Pieters-Kapelle	1,4	3 022	2 625	152	290
8036	Denderleeuw	07-08	6 948	5 297	3 506	2 813	1 724	698	877	1 092	504	664
<u>WEG NR 56 BERGEN - BRESKENS</u>												
3048	Lens	12-13	5 346	3 377	2 875	1 608	1 498	96	196	325	233	568
3050	Ollignies	37-38	4 024	4 283	2 862	2 133	1 336	255	242	402	584	818
3051	Deux-Acren	45-46	2 912	2 070	1 669	1 329	744	59	96	135	200	264
8037	Overboelare	38-39	4 682	3 312	2 312	1 155	837	619	952	963	768	1 011
8039	Steenhuize-Wijnhuize	29-30	2 961	2 543	2 069	1 049	586	113	271	472	379	425
8040	Leeuwergem	22-23	3 951	3 094	2 073	1 625	793	167	495	615	764	699
8042	Oosterzele	14-15	4 629	3 522	2 796	1 923	453	249	372	761	1 013	571
8043	Gent	03-04	8 727	7 253	4 740	3 248	2 179	628	874	1 134	2 110	2 835
8045	Lembeek	13-14	1 782	-	-	-	-	195	-	-	-	-
8046	Watervliet (Grens)		603	-	-	-	-	43	-	-	-	-
<u>WEG NR 57 ZINNIK - OOSTENDE</u>												
3052	Horrues	02-03	3 343	2 288	1 655	1 092	..	69	118	169	314	..
3053	Ogy	46	3 152	1 864	1 363	1 042	723	78	118	213	194	296
8047	Ronse	00-01	3 957	2 897	1 948	1 550	1 436	323	461	681	1 075	2 007
8048	Kwaremont	06-07	3 509	2 254	1 534	71	86	255
8049	Kerkhove	11	6 298	-	-	-	-	542	-	-	-	-
9018	Waregem	01-02	7 238	5 185	1 354	1 513
9019	Wielsbeke	08-09	4 939	3 353	3 417	2 000	1 817	405	476	1 546	1 437	3 476

Tabel 3. - (vervolg)

Telpost			Alle motorvoertuigen met inbegrip van bromfietsen					Fietsen				
Nr	Ligging	km	1970	1965	1960	1955	1952	1970	1965	1960	1955	1952
9020	Izegem	09-10	4 893	2 750	3 579	2 837	2 086	1 237	687	870	1 198	1 623
9022	Staden	15-16	5 034	3 852	2 566	1 692	1 073	298	423	566	868	1 171
9024	Esen	01-02	6 525	4 164	2 953	2 086	1 032	590	577	756	978	493
9026	Pervijze	06-07	4 223	3 170	2 040	1 534	1 065	232	280	429	513	628
9028	Leffinge	09-10	1 819	-	-	-	-	134	-	-	-	-
9029	Bredene	01-02	1 678	-	-	-	-	343	-	-	-	-
<u>WEG NR 58 VALENCIENNES - GENT - TERNEUZEN</u>												
3055	Willaupuis	21-22	3 176	-	-	-	-	115	-	-	-	-
8050	Ronse	01-02	4 145	4 538	2 738	2 122	1 344	249	904	1 069	1 732	2 379
8051	Leupegem	00-01	5 030	4 216	3 107	2 317	..	118	510	813	1 110	..
8052	Bevere	26-27	6 642	3 495	3 748	2 710	1 506	258	830	1 090	1 239	955
8054	Gent	03-04	15 276	10 427	6 590	2 540	2 269	480	549	588	1 035	1 337
8055	Ertvelde	10-11	4 932	3 022	1 943	963	..	1 272	1 495	1 487	1 509	..
8056	Boekhoute (Grens)		1 125	-	-	-	-	551	-	-	-	-
<u>WEG NR 59 EDINGEN - AARSELE</u>												
8057	Viane	17-18	2 016	960	663	265	179	231
8058	Nederbrakel	01-02	2 189	-	-	-	-	176	-	-	-	-
8059	Zegelsem	48-49	3 284	-	-	-	-	199	-	-	-	-
8061	Olsene	01-02	1 806	-	-	-	-	454	-	-	-	-
9030	Dentergem	04-05	3 195	-	-	-	-	828	-	-	-	-
<u>WEG NR 60 DOUAI - HULST</u>												
3057	Rumes	05-06	2 023	-	-	-	-	188	-	-	-	-
3058	Tournai	00-01	4 273	2 061	1 524	1 121	..	193	231	350	528	..
3059	Rumillies	04-05	1 823	1 187	872	694	..	49	75	128	290	..
3060	Lessines	34-35	1 313	-	-	-	-	136	-	-	-	-
8062	Voorde	16-17	4 200	-	-	-	-	334	-	-	-	-
8063	Nederhasselt	12-13	3 668	2 850	186	403
8064	Erembodegem	02-03	9 137	4 163	1 526	1 212
8065	Hofstade	09-10	6 861	4 869	3 532	2 682	1 637	569	826	1 043	1 370	1 337
8067	Grembergen	15-16	6 917	3 709	2 912	2 931	2 460	688	575	938	1 034	1 359
8068	St.-Niklaas	04-05	5 500	4 836	2 105	3 173	1 833	442	793	1 058	1 134	1 542
8069	Sint-Pauwels		6 493	4 466	2 810	1 323	1 642	2 330
8070	Kemzeke (Grens)		5 322	-	-	-	-	334	-	-	-	-
<u>WEG NR 61 BARRY - ROCROI</u>												
3062	Quevaucamps	24-25	6 590	5 420	4 245	3 123	1 897	79	155	161	234	375
3065	Rouveroy	14-15	3 642	2 838	2 063	1 405	942	61	96	166	176	266
3068	Chimay	54-55	2 815	2 365	1 379	924	..	28	46	94	50	..
3070	L'Escaillère	75-76	600	-	-	-	-	42	-	-	-	-

Tabel 3.- (vervolg)

Telpost			Alle motorvoertuigen met inbegrip van bromfietsen					Fietsen				
Nr	Ligging	km	1970	1965	1960	1955	1952	1970	1965	1960	1955	1952
<u>WEG NR 62 DOORNIK - WETTEREN</u>												
3071	Tournai	01-02	1 674	-	-	-	-	49	-	-	-	-
8072	Zottegem	09-10	2 444	-	-	-	-	602	-	-	-	-
8073	St.-Lievens-Houtem	10-11	2 728	-	-	-	-	387	-	-	-	-
8074	Kalken	12-13	3 237	2 027	1 288	736	760	1 034
8075	Lokeren	05	1 356	1 088	807	304	373	349
<u>WEG NR 63 AVELGEM - OOSTENDE</u>												
9031	Outrijve	03-04	3 898	2 134	969	893	..	264	360	137	236	..
3072	Dottignies	01-02	7 462	5 996	3 990	2 701	1 777	337	513	652	802	1 199
9032	Menen	00-01	7 367	4 392	3 474	2 357	1 293	664	744	834	1 123	854
9034	Moorslede	10	5 444	4 150	2 564	1 682	1 040	241	343	420	582	669
9039	Gistel	121-122	6 423	4 872	3 393	2 352	1 511	189	341	462	732	880
<u>WEG NR 64 BEVEREN A/D IJZER - BRUGGE</u>												
9041	Beveren	06-07	924	-	-	-	-	109	-	-	-	-
9042	Nieuwkapelle	04-05	1 044	-	-	-	-	58	-	-	-	-
9043	Bovekerke	07-08	1 574	1 088	880	787	..	83	102	174	383	..
9045	Loppem	07-08	9 737	6 297	4 276	2 476	1 627	242	371	592	908	1 167
<u>WEG NR 65 DE PANNE - RIJSEL</u>												
9047	Veurne	00-01	6 280	3 116	1 838	2 837	1 545	406	349	613	1 681	1 659
9048	Veurne	01	4 131	5 802	3 922	2 315	1 632	340	971	1 122	1 348	1 553
9050	Oostvleteren	16-17	5 135	2 890	2 876	1 752	1 046	163	253	404	410	500
9052	Brielen	28	5 732	3 938	3 281	2 097	1 300	342	529	777	832	1 137
9053	Voormezele	04-05	2 620	2 172	1 484	1 671	..	132	222	219	969	..
3073	Warneton (Grens)	15-16	606	-	-	-	-	142	-	-	-	-
<u>WEG NR 66 LICHTERVELDE - GENT</u>												
9054	Lichtervelde	03-04	10 325	6 698	4 494	2 971	2 453	197	218	279	430	795
9055	Lichtervelde	07-08	4 614	4 998	3 359	1 937	1 412	481	651	764	952	932
9056	Pittem	18-19	9 320	5 953	4 010	2 885	1 699	502	458	589	861	905
8077	St. Martens-Leerne		3 521	-	-	-	-	333	-	-	-	-
<u>WEG NR 67 ST.JORIS - SLUIS (NIEUWPOORT)</u>												
9058	Zevokote	23-24	1 618	1 228	692	908	..	99	208	294	486	..
9059	Gistel	119-120	3 364	2 468	1 006	737	759	504
9060	Brugge	01-02	4 594	3 203	1 695	1 177	774	266	499	510	624	744
9062	Westkapelle (Grens)		4 351	-	-	-	-	88	-	-	-	-
<u>WEG NR 68 OUDENBURG - KNESSELARE</u>												
9064	Aartrijke	27-28	3 361	-	-	-	-	691	-	-	-	-
9065	Hertsberge	12-13	786	-	-	-	-	189	-	-	-	-

Tabel 3.- (vervolg)

Telpost			Alle motorvoertuigen met inbegrip van bromfietsen					Fietsen				
Nr	Ligging	km	1970	1965	1960	1955	1952	1970	1965	1960	1955	1952
9066	St-Joris	03-04	1 354	-	-	-	-	518	-	-	-	-
	<u>WEG NR 69 LEFFINGE - ARMENTIERES (OOSTENDE)</u>											
9067	Leffinge	02-03	2 027	-	-	-	-	495	-	-	-	-
9068	Keiem	06-07	1 078	995	1 011	595	..	129	157	284	394	..
9070	Ieper	00-01	1 858	1 759	1 229	881	..	325	333	386	459	..
3074	Ploegsteert	12	3 105	-	-	-	-	625	-	-	-	-
	<u>WEG NR 70 BEERNEM - BELLE (BAILLEUL)</u>											
9071	Wingene	07-08	2 109	-	-	-	-	213	-	-	-	-
9073	Langemark	04-05	2 833	-	-	-	-	219	-	-	-	-
9074	Dikkebus	05-06	2 764	-	-	-	-	313	-	-	-	-
	<u>WEG NR 71 BLANKENBERGE - VALENCIENNES</u>											
9077	Brugge	01-02	10 419	8 047	5 505	3 711	2 074	653	999	1 065	1 412	1 413
9080	Ruddervoorde	11-12	5 943	4 443	2 991	2 765	1 579	76	111	166	956	596
9081	Zwevezele	17-18	8 253	5 522	3 632	2 570	1 641	580	724	976	819	589
3075	Pecq	11-12	8 919	6 194	4 455	3 410	2 104	149	229	296	572	743
3076	Bruyelle	06-07	4 273	6 113	3 594	2 185	..	215	557	623	717	..
	<u>WEG NR 72 KNOCKE - DUINKERKEN</u>											
9085	Heist	27	9 332	6 656	5 394	3 292	2 008	816	897	1 169	1 488	1 355
9087	Lombardsijde	13-14	5 256	4 469	3 614	3 458	400	469	523	912	377	570
9088	Wulpen	04-05	3 528	2 536	1 576	188	202	263
9089	Adinkerke	06-07	2 532	2 135	1 344	714	..	61	114	246	196	..
	<u>WEG NR 174 VERBINDING VAN GEEL MET RW 287</u>											
5067	Tessenderlo	06-07	1 420	-	-	-	-	80	-	-	-	-
	<u>WEG NR 175 BREENDONK - TEMSE ST-NIKLAAS</u>											
1053	Hingene	11-12	9 422	-	-	-	-	376	-	-	-	-
8078	Temse	-	8 816	-	-	-	-	374	-	-	-	-
	<u>WEG NR 177 BRUSSEL - BOOM - ANTWERPEN</u>											
2073	Strombeek-Bever	08-09	24 776	-	-	-	-	-	-	-	-	-
1054	Willebroek	28-29	35 519	-	-	-	-	1 343	-	-	-	-
	<u>WEG NR 181 MALMEDY-ROBERTVILLE</u>											
4123	Robertville	-	836	-	-	-	-	14	-	-	-	-
	<u>WEG NR 183 BEHO-VAUX-CHAVANNE</u>											
6095	Beho	30	286	-	-	-	-	9	-	-	-	-
6096	Arbrefontaine	11-12	350	-	-	-	-	3	-	-	-	-
	<u>WEG NR 190 OLLOY-SUR-VIROIN - OIGNIES</u>											
7097	Oignies	07-08	679	-	-	-	-	25	-	-	-	-

Tabel 3.- (vervolg)

Telpost			Alle motorvoertuigen met inbegrip van bromfietsen					Fietsen				
Nr	Ligging	km	1970	1965	1960	1955	1952	1970	1965	1960	1955	1952
	<u>WEG NR 192 NEUPONT - DAVERDISSE</u>											
6097	Neupont (Halma)	00-01	202	-	-	-	-	-	-	-	-	-
	<u>WEG NR 193 CORBION - ROCHEHAUT</u>											
6098	Poupehan	04-05	577	-	-	-	-	17	-	-	-	-
	<u>WEG NR 197 BRUGGE - LOPPEM</u>											
9090	St-Michiels	-	9 353	6 908	4 750	3 685	1 860	418	301	413	548	1 243
9091	Loppem	-	3 732	2 248	1 269	1 313	788	34	40	117	300	870
	<u>WEG NR 212 HERSELT - SCHERPENHEUVEL</u>											
1057	Herselt	00-01	2 298	-	-	-	-	463	-	-	-	-
	<u>WEG NR 213 MERKSEM - BERGEN-OP-ZOOM</u>											
1058	Ekeren	12-13	9 838	6 395	4 925	3 959	2 605	765	996	1 771	2 289	2 808
1059	Kapellen (Putte)	-	4 812	-	-	-	-	694	-	-	-	-
	<u>WEG NR 214 ANTWERPEN - STABROEK</u>											
1060	Hoevenen	04-05	6 763	7 365	3 481	1 810	..	605	799	1 288	1 566	..
	<u>WEG NR 215 MERKSEM - HOOGSTRATEN</u>											
1061	Schoten	06-07	9 169	5 813	4 521	2 502	1 946	245	363	991	908	1 628
1063	Hoogstraten	07	1 400	-	-	-	-	165	-	-	-	-
	<u>WEG NR 216 BORGERHOUT - NIJLEN</u>											
1064	Wommelgem	06-07	8 054	5 363	2 927	2 310	..	687	1 057	857	1 069	..
	<u>WEG NR 217 ST.-JOB-IN-'T-GOOR - ESSEN</u>											
1065	Wuustwezel	23-24	2 878	2 700	2 078	1 952	..	377	461	716	978	..
	<u>WEG NR 218 BLAUWHOEF - ZANDVLIET</u>											
1067	Zandvliet (Gr.)	-	1 008	-	-	-	-	103	-	-	-	-
	<u>WEG NR 219 TEMSE - ZWIJNDRECHT</u>											
8079	Bazel	05-06	5 945	-	-	-	-	434	-	-	-	-
	<u>WEG NR 221 BRASSCHAAT - SCHILDE</u>											
1068	's Gravenwezel	17	4 211	-	-	-	-	445	-	-	-	-
	<u>WEG NR 222 KAPELLEN - ESSEN</u>											
1069	Kalmthout	23-24	5 060	-	-	-	-	1124	-	-	-	-
	<u>WEG NR 223 HERENTALS - EINDHOVEN</u>											
1070	Kasterlee	09-10	3 842	2 488	1 741	1 489	..	255	342	518	645	..
1071	Kasterlee	07-08	2 353	-	-	-	-	681	-	-	-	-
	<u>WEG NR 227 MECHELEN - JOLI-BOIS (WATERLOO)</u>											
2075	Elewijk	19-20	10 207	5 835	2 323	1 896	..	390	564	647	812	..

Tabel 3.- (vervolg)

Telpost			Alle motorvoertuigen met inbegrip van bromfietsen					Fietsen				
Nr	Ligging	km	1970	1965	1960	1955	1952	1970	1965	1960	1955	1952
2077	Waterloo <u>WEG NR 231 ST. LENAARTS - MERKSPLAS</u>	02	11 791	11 828	5 852	3 529	2 349	51	139	88	113	204
1072	Rijkevorsel <u>WEG NR 232 BEERSE - WEELDE (STATION)</u>	00-01	2 621	-	-	-	-	485	-	-	-	-
1073	Beerse <u>WEG NR 233 WESTMALLE - BRECHT</u>	00-01	3 656	2 096	1 359	971	..	756	894	1 135	1 367	..
1074	Westmalle <u>WEG NR 234 POEDERLEE - LICHTAART</u>	00-01	1 651	-	-	-	-	488	-	-	-	-
1075	Lichtaart <u>WEG NR 236 BALEN - POSTEL (MOL)</u>	13-14	1 361	-	-	-	-	513	-	-	-	-
1076	Mol <u>WEG NR 239 OUD-TURNHOUT - EINDHOVEN</u>	05-06	780	-	-	-	-	54	-	-	-	-
1077	Arendonk	05-06	2 736	-	-	-	-	619	-	-	-	-
1078	Arendonk (grens) <u>WEG NR 240 TURNHOUT - ST. PIETERS-LILLE</u>	-	3 263	-	-	-	-	233	-	-	-	-
1079	Gierle <u>WEG NR 241 VEERLE - HEPPEN</u>	08	1 809	-	-	-	-	438	-	-	-	-
1080	Vorst <u>WEG NR 242 KRIJGSBAAN : WIJNEGEM - HOBOKEN</u>	03-04	1 570	-	-	-	-	386	-	-	-	-
1081	Wilrijk	08-09	10 308	8 478	6 797	5 335	2 972	794	1 227	1 097	1 485	1 922
1082	Borsbeek <u>WEG NR 244 HOOGSTRATEN - WUUSTWEZEL</u>	03-04	16 071	15 373	8 012	5 583	3 555	420	961	809	1 393	1 749
1083	Loenhout <u>WEG NR 254 BRUSSEL - HAACHT - AARSCHOT</u>	08-09	2 087	-	-	-	-	579	-	-	-	-
2078	Kamphenhout	12	7 997	4 689	3 543	2 239	1 417	109	124	274	447	614
2079	Haacht <u>WEG NR 257 ASSE - LOKEREN</u>	24	6 417	-	-	-	-	600	-	-	-	-
2080	Opwijk	20	7 088	5 131	3 858	2 991	2 241	142	256	348	306	535
8109	Zele (Hoek)	-	6 747	-	-	-	-	875	-	-	-	-
8080	Lebbeke <u>WEG NR 259 WOLVERTEM - TEMSE</u>	23-24	7 132	-	-	-	-	369	-	-	-	-
2081	Londerzeel <u>WEG NR 261 BRUSSEL - ZUUN</u>	17-18	2 509	1 683	1 178	742	..	1 094	1 062	1 252	1 443	..
2082	Ruisbroek <u>WEG NR 262 BUDA - ZAVENTEM</u>	-	5 833	6 890	6 891	4 896	3 442	429	533	969	1 122	1 810
2083	Machelen	-	9 945	5 893	2 638	1 753	1 266	299	285	395	659	1 019

Tabel 3.- (vervolg)

Telpost			Alle motorvoertuigen met inbegrip van bromfietsen					Fietsen				
Nr	Ligging	km	1970	1965	1960	1955	1952	1970	1965	1960	1955	1952
2084	<u>WEG NR 268 HAMME-MILLE -GREZ - DOICEAU</u> Archennes	07-08	3 384	2 031	1 428	1 238	797	29	42	106	222	250
2085	<u>WEG NR 271 LA HULPE - MONT-ST.JEAN</u> Waterloo	28	4 903	-	-	-	-	62	-	-	-	-
2086	<u>WEG NR 273 NIL-ST.VINCENT - VELAINE</u> Chastre	13-14	960	-	-	-	-	49	-	-	-	-
7098	Velaine	04-05	4 347	-	-	-	-	218	-	-	-	-
2087	<u>WEG NR 277 ORSMAAL - GUSSEN-HOVEN - OPHEYLISSSEM</u> Ezemaal	03-04	590	-	-	-	-	115	-	-	-	-
2088	<u>WEG NR 280 QUENAST - WITTERZEE</u> Ittre	08-09	957	-	-	-	-	36	-	-	-	-
2089	<u>WEG NR 283 ORSMAAL - GUSSEN-HOVEN - WALSHOUTEM</u> Rumsdorp	02-03	729	-	-	-	-	154	-	-	-	-
2090	<u>WEG NR 287 SCHAFFEN - TESSEN-DERLO</u> Schaffen	56-57	3 418	-	-	-	-	218	-	-	-	-
3077	<u>WEG NR 293 AALBEKE - RIJSEL</u> Mouscron	02-03	3 300	-	-	-	-	370	-	-	-	-
8082	<u>WEG NR 294 TIEGEM - DEINZE</u> Wortegem	06-07	2 093	-	-	-	-	264	-	-	-	-
8083	Kruishoutem	11-12	2 669	2 682	1 780	338	471	586
9092	<u>WEG NR 296 KNOKKE - MALDEGEM</u> Knokke	02-03	9 691	9 545	7 211	4 681	3 199	322	432	856	1 096	1 319
9094	<u>WEG NR 298 BRUGGE - ZEE-BRUGGE</u> Lissewege	00-01	4 781	3 418	3 420	338	517	1 004
8085	<u>WEG NR 299 TIELT - AALTER</u> Ursel	-	2 380	1 221	903	243	407	529
9095	<u>WEG NR 300 DUDZELE - HEIST</u> Ramskapelle	03	2 014	813	73	95
9096	<u>WEG NR 301 ESEN (DIKSMUIDE) - POELKAPELLE</u> Houthulst	06-07	1 242	-	-	-	-	315	-	-	-	-
9097	<u>WEG NR 302 SPERMALIE (SCHORE) - VEURNE</u> Schore	-	814	-	-	-	-	40	-	-	-	-
9098	Veurne	12-13	2 618	2 041	1 174	1 015	841	106	224	171	375	539

Tabel 3.- (vervolg)

Telpost			Alle motorvoertuigen met inbegrip van bromfietsen					Fietsen				
Nr	Ligging	km	1970	1965	1960	1955	1952	1970	1965	1960	1955	1952
	<u>WEG NR 304 GELUWE - POPERINGE</u>											
9099	Wervik	04-05	4 803	-	-	-	-	673	-	-	-	-
9100	Reningelst	03-04	1 399	1 225	243	243
	<u>WEG NR 305 DENTERGEM - MEULEBEKE</u>											
9101	Oostrozebeke	04-05	1 507	-	-	-	-	191	-	-	-	-
	<u>WEG NR 307 STROOIENHAAN (HOUTAVE) - WENDUINE</u>											
9102	Nieuwmunster	03-04	1 766	-	-	-	-	75	-	-	-	-
	<u>WEG NR 308 ROESELARE - HARELBEKE - KERKHOVE</u>											
9103	Deerlijk	03	4 796	3 052	2 485	2 318	1 563	389	568	1 027	1 203	1 493
9104	Lendelede (SPWG)	-	6 554	3 942	156	140
	<u>WEG NR 310 DEINZE - AARDENBURG</u>											
8086	Vinkt	05-06	2 605	-	-	-	-	339	-	-	-	-
8087	Aalter	-	6 863	-	-	-	-	406	-	-	-	-
8088	Maldegem	05-06	4 137	-	-	-	-	98	-	-	-	-
8089	Maldegem (Grens)	-	1 465	-	-	-	-	160	-	-	-	-
	<u>WEG NR 317 OOSTENDE - BLANKENBERGE</u>											
9105	Bredene	01-02	1 471	1 932	1 288	935	345	290	537	594	1 101	845
	<u>WEG NR 318 OOSTENDE - NIEUWPOORT</u>											
9106	Oostende	01	7 277	4 908	3 431	3 582	2 024	104	157	317	271	412
9107	Lombardsijde	-	6 008	-	-	-	-	171	-	-	-	-
	<u>WEG NR 319 OUDEKAPELLE - NIEUWE HERBERG (ST. RIJKERS)</u>											
9108	Oudekapelle	00-01	250	-	-	-	-	31	-	-	-	-
	<u>WEG NR 321 POPERINGE - OOST-VLETEREN - MERKEM</u>											
9109	Poperinge	01-02	1 490	1 146	408	418
	<u>WEG NR 323 ROESELARE - MUIZELAAR (PITTEM)</u>											
9110	Roeselare	03-04	5 608	4 098	2 893	1 805	..	324	473	879	837	..
	<u>WEG NR 327 WINGENE - ST.BAAFS-VIJVE</u>											
9111	Wingene (Ratel.)	-	1 992	-	-	-	-	203	-	-	-	-
9112	Wakken	09-10	3 086	-	-	-	-	1 079	-	-	-	-
	<u>WEG NR 328 VIJFWEGE (STALHILLE-JABBEKE)</u>											
9113	Stalhille	02-03	1 785	-	-	-	-	288	-	-	-	-
	<u>WEG NR 331 IEPEER - MERVILLE</u>											
9114	Kemmel	07-08	1 504	-	-	-	-	139	-	-	-	-
9115	Nieuwkerke	14-15	363	-	-	-	-	39	-	-	-	-

Tabel 3.- (vervolg)

Telpost			Alle motorvoertuigen met inbegrip van bromfietsen					Fietsen				
Nr	Ligging	km	1970	1965	1960	1955	1952	1970	1965	1960	1955	1952
	<u>WEG NR 333 ELVERDINGE - POPERINGE - CASSEL</u>											
9116	Elverdinge	06-07	989	-	-	-	-	124	-	-	-	-
9117	Poperinge	04	1 666	1 158	703	796	..	213	197	248	926	..
	<u>WEG NR 337 HANSBEKE - WAREGEM</u>											
8090	Vosselare	09-10	4 218	-	-	-	-	549	-	-	-	-
9118	Waregem	02-03	1 695	-	-	-	-	220	-	-	-	-
8091	Nazareth	00-01	1 177	-	-	-	-	126	-	-	-	-
	<u>WEG NR 339 DEINZE - GAVERE</u>											
8092	Nazareth	06-07	2 821	-	-	-	-	185	-	-	-	-
	<u>WEG NR 342 ERPE - WICHELEN</u>											
8112	Lede	04-05	5 125	-	-	-	-	610	-	-	-	-
	<u>WEG NR 344 LEDEBERG - DIKKELVENNE</u>											
8093	Bottelare	10-11	2 128	1 725	1 114	284	515
	<u>WEG NR 345 GENT - ZELE</u>											
8094	Beervelde	08-09	4 050	4 342	2 624	143	1 038	1 414
	<u>WEG NR 346 GREMBERGEN - KETTERMUIT (ELVERSELE)</u>											
8096	Waasmunster	09-10	4 344	-	-	-	-	593	-	-	-	-
	<u>WEG NR 347 MELLE - HEUSDEN - DESTELBERGEN</u>											
8111	Heusden (Klaver)	-	3 940	-	-	-	-	458	-	-	-	-
	<u>WEG NR 349 WETTEREN - LAARNE - ZELZATE</u>											
8110	Beervelde	03-04	1 523	-	-	-	-	347	-	-	-	-
8097	Wachtebeke	08-09	4 671	2 594	2 056	1 161	..	842	1 064	1 498	1 740	..
	<u>WEG NR 350 MELSELE - DOEL</u>											
8098	Melsele	03-04	3 347	2 043	2 284	1 829	..	278	435	940	1 300	..
	<u>WEG NR 353 BERCHEM - SCHORISSE</u>											
8099	Melden	03-04	4 498	-	-	-	-	334	-	-	-	-
	<u>WEG NR 354 RONSE - ZOTTEGEM - GODVEERDEGEM</u>											
8100	Schorisse	08-09	1 199	-	-	-	-	264	-	-	-	-
8101	Strijpen	01-02	2 481	-	-	-	-	793	-	-	-	-
	<u>WEG NR 356 KIELDRECHT - DOEL</u>											
8102	Vrasene	-	3 505	2 358	1 532	558	447	838
	<u>WEG NR 357 SCHOONAARDE - OVERMERE</u>											
8103	Berlare	03	3 774	1 893	1 309	811	..	752	704	911	932	..
	<u>WEG NR 358 BEVEREN - STEENDORP</u>											
8104	Haasdonk	03-04	3 201	-	-	-	-	927	-	-	-	-
	<u>WEG NR 361 VIANE - BASSILLY</u>											
2091	Bever	06-07	1 075	-	-	-	-	183	-	-	-	-

Tabel 3.- (vervolg)

Nr	Telpost		Alle motorvoertuigen met inbegrip van bromfietsen					Fietsen				
	Ligging	km	1970	1965	1960	1955	1952	1970	1965	1960	1955	1952
	<u>WEG NR 364 BAUDOUR - LENS</u>											
3078	Herchies	05	1 531	-	-	-	-	152	-	-	-	-
	<u>WEG NR 365 RAGNIES - ERQUELINNES</u>											
3079	Merbes-le-Château	08	2 847	-	-	-	-	191	-	-	-	-
	<u>WEG NR 366 BINCHE - FRAMERIES</u>											
3080	Estinnes-au-Mont	03-04	2 875	1 789	1 690	1 000	642	86	85	186	152	253
3081	Quévy-le-Grand	6,5	761	-	-	-	-	44	-	-	-	-
	<u>WEG NR 368 BRUGELETTE - SILLY</u>											
3082	Brugelette	1,8	1 565	-	-	-	-	153	-	-	-	-
	<u>WEG NR 370 BERGEN - CASTEAU</u>											
3083	Obourg	02-03	2 890	1 834	1 799	1 464	1 408	110	176	286	559	1 199
	<u>WEG NR 373 CHARLEROI - GOZEE</u>											
3084	Montignies-le-Tilleul	05-06	7 455	5 909	6 209	2 209	1 690	78	153	204	156	263
	<u>WEG NR 374 MONCEAU S/SAMBRE - TRAZEGNIES</u>											
3085	Courcelles	05-06	7 203	5 863	7 190	6 326	2 308	154	366	757	767	674
	<u>WEG NR 375 CHATELET - GIVET</u>											
7100	Gochenée	22-23	468	-	-	-	-	32	-	-	-	-
	<u>WEG NR 376 CHATELET - FLEURUS - JUMET</u>											
3086	Farciennes	03-04	5 458	-	-	-	-	134	-	-	-	-
	<u>WEG NR 377 CHATELET - CORENNE</u>											
3087	Gougnies	03-04	3 446	-	-	-	-	44	-	-	-	-
7101	Stave	07-08	1 039	-	-	-	-	16	-	-	-	-
	<u>WEG NR 378 GERPINNES - WALCOURT</u>											
7102	Chastrès	09-10	1 241	-	-	-	-	12	-	-	-	-
	<u>WEG NR 379 CHIMAY - MACQUENOISE</u>											
3088	Chimay	00-01	2 226	1 347	129	107
	<u>WEG NR 383 BOUSSU - BAVAI</u>											
3089	Boussu	02-03	5 236	3 108	3 137	2 354	1 517	217	384	528	1 103	927
3090	Athis	02-03	1 861	1 495	1 070	653	391	61	130	218	287	558
	<u>WEG NR 384 ATH - QUATRE-VENTS (ELLEZELLES)</u>											
3091	Frasnes-lez-Buissenal	13-14	1 019	-	-	-	-	216	-	-	-	-
3092	Frasnes-lez-Buissenal	01-02	351	-	-	-	-	98	-	-	-	-
	<u>WEG NR 385 ASSE - EDINGEN</u>											
2092	Ternat	-	6 464	-	-	-	-	367	-	-	-	-
2093	Kester	-	2 979	-	-	-	-	56	-	-	-	-
	<u>WEG NR 387 FLEURUS - CHAPELLE-LEZ-HERLAIMONT</u>											
3093	Gosselies	01-02	1 516	2 458	1 923	2 839	..	73	270	517	772	..
3094	Trazegnies	06-07	2 634	2 722	1 696	1 316	791	120	196	344	386	534

Tabel 3.- (vervolg)

Telpost			Alle motorvoertuigen met inbegrip van bromfietsen					Fietsen				
Nr	Ligging	km	1970	1965	1960	1955	1952	1970	1965	1960	1955	1952
	<u>WEG NR 388 MELLET - ST.-GERARD</u>											
7103	Tamines	08-09	7 863	-	-	-	-	704	-	-	-	-
7104	St. Gérard	22-23	2 362	-	-	-	-	55	-	-	-	-
	<u>WEG NR 389 FROYENNES - ROUBAIX</u>											
3095	Froyennes	02-03	6 153	3 449	1 694	1 337	..	564	610	391	731	..
	<u>WEG NR 392 ANTOING - BAVAI</u>											
3096	Wiers	10-11	1 884	-	-	-	-	623	-	-	-	-
3097	Blaton	21-22	2 149	-	-	-	-	331	-	-	-	-
3098	Thulin	04-05	2 632	1 447	1 290	1 321	..	422	197	365	1 108	..
3099	Audregnies	13-14	1 536	1 243	995	667	..	97	129	148	224	..
	<u>WEG NR 395 LE ROEULX - BERGEN</u>											
3100	Ville-sur-Haine	07-08	3 399	1 974	1 707	1 540	1 030	168	269	381	546	753
30101	Mons	00-01	8 522	4 252	1 278	1 999	1 269	238	339	206	759	985
	<u>WEG NR 396 LOBBES - ROUVEROY</u>											
3102	Merbes-Sainte-Marie	07-08	757	-	-	-	-	45	-	-	-	-
	<u>WEG NR 398 BERGEN - LEUZE</u>											
3103	Ghlin	02-03	8 056	6 662	4 179	3 010	1 863	200	431	550	838	1 186
3104	Beloeil	10-11	2 008	-	-	-	-	446	-	-	-	-
	<u>WEG NR 399 HYON - BAVAI</u>											
3105	Genly	02-03	2 043	-	-	-	-	44	-	-	-	-
	<u>WEG NR 400 BERGEN - BLAREGNIES</u>											
3106	Cuesmes	01-02	6 481	4 581	3 689	2 572	..	153	232	400	532	..
	<u>WEG NR 402 MORLANWELZ - RESSAIX</u>											
3118	Carnières	07-08	3 589	-	-	-	-	262	-	-	-	-
	<u>WEG NR 406 TERTRE - CHIEVRES</u>											
3108	Neufmaison	07-08	1 688	-	-	-	-	145	-	-	-	-
	<u>WEG NR 409 GIVRY - PATURAGES</u>											
3109	Givry	12-13	2 106	1 841	1 257	779	..	198	73	136	226	..
3110	Frameries	03	6 401	4 869	3 131	2 186	..	204	212	232	547	..
	<u>WEG NR 410 TROU DES LOUPS (LOBBES) - THRIMONT</u>											
3111	Thuin	02-03	2 912	2 043	1 497	1 016	..	44	80	140	177	..
	<u>WEG NR 411 WAINAGE (FARCIENNES) - TAVIERS</u>											
7105	Spy	18-19	2 284	1 814	27	66
7106	Saint-Denis	11-12	2 269	1 473	1 499	709	..	61	133	388	438	..
	<u>WEG NR 414 FRAINEUX (NANDRIN) - ODEUR - TONGEREN</u>											
4124	Ombret Rausa	07-08	1 173	-	-	-	-	25	-	-	-	-
4125	Jehay-Bodegnée	04-05	886	727	41	83
4126	Crisnée	21-22	1 653	-	-	-	-	18	-	-	-	-

Tabel 3.- (vervolg)

Nr	Telpost Ligging	km	Alle motorvoertuigen met inbegrip van bromfietsen					Fietsen				
			1970	1965	1960	1955	1952	1970	1965	1960	1955	1952
	<u>WEG NR 417 BATTICE - DE PLANCK</u>											
4127	Clermont	02-03	2 966	2 015	1 794	1 127	..	67	69	164	243	..
5069	Sint-Martens-Voeren (Gr.)	-	1 088	-	-	-	-	40	-	-	-	-
	<u>WEG NR 418 MORTROUX-FROIDTHIER (CLERMONT-SUR-BERWINNE)</u>											
4128	Charneux	05-06	382	-	-	-	-	14	-	-	-	-
	<u>WEG NR 420 DOLHAIN (LIMBOURG) - HESTREUX - MEMBACH</u>											
4129	Goé	01-02	2 355	-	-	-	-	132	-	-	-	-
4130	Membach	00-01	408	-	-	-	-	4	-	-	-	-
	<u>WEG NR 421 VAUX-SOUS-CHEVREMONT - HERVE</u>											
4131	Ayeneux	10-11	4 267	3 665	3 332	107	157	251
	<u>WEG NR 422 FRANCORCHAMPS - STAVELOT</u>											
4132	Francorchamps	00-01	647	-	-	-	-	21	-	-	-	-
	<u>WEG NR 423 HAMOIR - JENNERET (BENDE)</u>											
6099	Hamoir	29	432	-	-	-	-	3	-	-	-	-
	<u>WEG NR 424 HANNUT - CHAMPION</u>											
4133	Crehen	01-02	1 574	-	-	-	-	208	-	-	-	-
7107	Hanret	09-10	441	-	-	-	-	18	-	-	-	-
	<u>WEG NR 427 MOHA-NOVILLE-SUR-MEHAIGNE</u>											
4134	Oteppe	08-09	663	-	-	-	-	29	-	-	-	-
7108	Taviers	01-02	1 162	-	-	-	-	131	-	-	-	-
	<u>WEG NR 431 KAISERBARACKE (RECHT) - VIELSALM</u>											
6100	Petit-Thier	05-06	735	-	-	-	-	33	-	-	-	-
	<u>WEG NR 432 TARGNON (STOUMONT) - JOUBIEVAL (LIERNEUX)</u>											
4135	Chevron	08-09	297	-	-	-	-	22	-	-	-	-
4136	Bra	15-16	487	395	300	9	10	15
4137	Lierneux	23	1 126	759	566	37	52	96
	<u>WEG NR 435 AMBLEVE - MONSCHAU</u>											
4138	Rocherath	06-07	1 234	-	-	-	-	240	-	-	-	-
	<u>WEG NR 436 OUGREE - TILFF</u>											
4139	Boncelles	05-06	2 543	-	-	-	-	12	-	-	-	-
	<u>WEG NR 437 VERVIERS-THEUX- PEPINSTER</u>											
4140	Theux	15-16	3 056	-	-	-	-	12	-	-	-	-
4141	Pepinster	01-02	3 302	2 226	2 110	77	120	251
	<u>WEG NR 438 PLOMBIERES (HOMBOURG) - EUPEN</u>											
4142	Baelen	04-05	9 188	5 505	3 159	1 994	1 692	136	129	174	286	663

Tabel 3.- (vervolg)

Telpost			Alle motorvoertuigen met inbegrip van bromfietsen					Fietsen				
Nr	Ligging	km	1970	1965	1960	1955	1952	1970	1965	1960	1955	1952
	<u>WEG NR 439 SCHIRM (THOMMEN) - BITTBOURG</u>											
4143	Reuland	53-54	733	-	-	-	-	43	-	-	-	-
	<u>WEG NR 440 STEMBERT - STAVELOT</u>											
4144	Polleur	05	1 885	1 135	1 032	12	14	19
4145	Polleur	08-09	3 828	2 490	1 907	1 567	..	19	27	51	54	..
4146	Sart	14-15	2 722	1 605	1 413	1 230	..	22	21	45	78	..
4147	Stavelot	05-06	1 461	-	-	-	-	10	-	-	-	-
	<u>WEG NR 441 SOUGNE-REMOUCHAMPS- LOUVEIGNE-PEPINSTER</u>											
4148	Louveigné	07-08	3 429	2 368	1 666	1 454	1 568	25	31	59	126	357
4149	Louveigné	06-07	2 848	-	-	-	-	28	-	-	-	-
	<u>WEG NR 442 WANDRE - AUBEL</u>											
4150	Wandre	02-03	1 736	1 693	2 899	2 424	..	17	29	83	222	..
4151	Julémont	00-01	255	-	-	-	-	6	-	-	-	-
	<u>WEG NR 445 BILZEN - RIEMST</u>											
5070	Martenslinde	01-02	2 654	-	-	-	-	291	-	-	-	-
	<u>WEG NR 446 LEOPOLDSBURG - LUIKGESTEL</u>											
5071	Lommel	13-14	5 733	-	-	-	-	1 568	-	-	-	-
5072	Lommel (Grens)	-	933	-	-	-	-	81	-	-	-	-
	<u>WEG NR 447 HECHTEL - WEERT</u>											
5073	Eksel	03-04	3 956	-	-	-	-	568	-	-	-	-
	<u>WEG NR 450 WINTERSLAG (GENK) - MUIZENDIJK (BREE)</u>											
5074	Wijshagen (N.W.)	-	1 768	-	-	-	-	43	-	-	-	-
	<u>WEG NR 454 HERK-DE-STAD - STEVOORT</u>											
5075	Stevoort	05-06	1 356	2 039	1 309	748	..	446	868	757	1 062	..
	<u>WEG NR 455 KERKOM (ST. TRUIDEN) - AVERNAS-LE-BAUDUIN</u>											
5076	Buvingen	03-04	964	-	-	-	-	225	-	-	-	-
	<u>WEG NR 457 ROTEM - KINROOI</u>											
5077	Neeroeteren	01-02	3 036	-	-	-	-	561	-	-	-	-
	<u>WEG NR 458 MOPERTINGEN - TONGEREN</u>											
5078	s' Herenelderen	02-03	1 720	-	-	-	-	203	-	-	-	-
	<u>WEG NR 462 MAASEIK - WEERT</u>											
5080	Maaseik	01-02	1 972	-	-	-	-	732	-	-	-	-
5081	Molenbeersel (GR)	-	1 286	-	-	-	-	251	-	-	-	-
	<u>WEG NR 463 NIEL-BIJ-AS - MECHELEN A/MAAS</u>											
5082	Mechelen-aan-de-Maas	07-08	4 290	2 197	1 664	841	509	494	396	576	597	497

Tabel 3.- (vervolg)

Telpost			Alle motorvoertuigen met inbegrip van bromfietsen					Fietsen				
Nr	Ligging	km	1970	1965	1960	1955	1952	1970	1965	1960	1955	1952
	<u>WEG NR 467 ZEPPEREN - KORTENBOS (BRUSTEM)</u>											
5083	Kozen	08-09	1 820	1 488	2 620	640	..	189	381	1 027	545	..
	<u>WEG NR 469 BUTGENBACH - MONSCHAU</u>											
4152	Elsenborn	48-49	1 250	-	-	-	-	93	-	-	-	-
	<u>WEG NR 470 AARLEN - HALANZY</u>											
6101	Heinsch	00-01	722	-	-	-	-	41	-	-	-	-
	<u>WEG NR 471 AARLEN - MONTMEDY</u>											
6102	Saint-Léger	11-12	1 249	-	-	-	-	13	-	-	-	-
6103	Lamorteau	05-06	755	-	-	-	-	19	-	-	-	-
	<u>WEG NR 472 ATHUS - RODANGE</u>											
6104	Athus (grens)	-	3 550	-	-	-	-	262	-	-	-	-
	<u>WEG NR 473 MARCHE-EN-FAMENNE - AYE (BARVAUX)</u>											
6105	Hotton	10	1 740	1 089	784	585	..	29	24	53	75	..
6106	Marche	00-01	3 019	1 791	1 347	933	..	80	71	89	104	..
	<u>WEG NR 474 BASTOGNE - OUDLER (THOMMEN)</u>											
6107	Bastogne	00-01	1 258	1 084	741	909	..	45	56	61	241	..
6108	Long Willy (FR)	-	370	-	-	-	-	1	-	-	-	-
4153	Reuland (grens)	-	871	-	-	-	-	1	-	-	-	-
	<u>WEG NR 475 CORNE DU BOIS DES PENDUS - LONGUYON</u>											
6109	Habay-La-Neuve	09-10	918	-	-	-	-	6	-	-	-	-
6110	Etalle	17-18	1 696	-	-	-	-	124	-	-	-	-
	<u>WEG NR 478 BOVIGNY - CHERAIN</u>											
6112	Cherain	00-01	223	-	-	-	-	4	-	-	-	-
	<u>WEG NR 479 CROIX-ROUGE (STE MARIE)-MARBEHAN (RULLES)</u>											
6113	Bellefontaine	05-06	1 250	-	-	-	-	46	-	-	-	-
	<u>WEG NR 482 GRANDHAN - BIERWART</u>											
6114	Grandhan	03-04	1 246	-	-	-	-	10	-	-	-	-
7109	Havelange	19-20	1 627	-	-	-	-	49	-	-	-	-
7110	Ohey	08-09	3 068	-	-	-	-	37	-	-	-	-
7112	Seilles	02-03	2 663	1 279	1 105	806	824	95	28	80	229	581
	<u>WEG NR 483 ETTTELBRUCK - LONGWY</u>											
6115	Guirsch (grens)	-	711	-	-	-	-	7	-	-	-	-
6116	Messancy	11-12	4 853	3 827	2 605	1 522	1 033	98	237	252	332	376

Tabel 3.- (vervolg)

Telpost			Alle motorvoertuigen met inbegrip van bromfietsen					Fietsen				
Nr	Ligging	km	1970	1965	1960	1955	1952	1970	1965	1960	1955	1952
6118	<u>WEG NR 484 STE-CECILE - LES CORETTES (BERTRIX)</u> Herbeumont	15-16	656	-	-	-	-	5	-	-	-	-
6119	<u>WEG NR 488 LA ROCHE-HOLLOGNE(WAHA)</u> Roy	05-06	1 326	1 001	807	484	..	10	13	31	54	..
6120	<u>WEG NR 489 CHAMPLON - FORRIERES</u> Ambly	15-16	799	778	656	527	..	14	1	79	97	..
6121	<u>WEG NR 491 LIMES (GEROUVILLE) - BELLEFONTAINE</u> Bellefontaine	00-01	215	-	-	-	-	11	-	-	-	-
6122	<u>WEG NR 493 LEGLISE - CHINY</u> Suxy	11-12	329	-	-	-	-	3	-	-	-	-
6123	<u>WEG NR 494 HOTTON - MANHAY - GRANDMENIL</u> Soy	05-06	1 003	659	527	362	..	5	15	30	44	..
6124	Erezée	13-14	851	555	377	251	..	33	39	51	59	..
6125	<u>WEG NR 495 MARBEHAN (RULLES) - GEROUVILLE</u> Les Bulles	01-02	1 055	-	-	-	-	60	-	-	-	-
6126	<u>WEG NR 496 JEMEPPE (HARGIMONT) - HARSIN</u> Harsin	03-04	847	-	-	-	-	8	-	-	-	-
6127	<u>WEG NR 497 HABAY-LA-NEUVE - ASSENOIS</u> Rulles	08-09	935	-	-	-	-	101	-	-	-	-
7139	<u>WEG NR 499 WAVREILLE - ALLE</u> Bure	02-03	1 094	-	-	-	-	4	-	-	-	-
6128	Tellin	02-03	1 156	-	-	-	-	21	-	-	-	-
6129	Paliseul	24-25	1 395	1 199	911	446	..	59	111	180	83	..
6130	<u>WEG NR 501 HAMIPRE - TINTIGNY</u> Assenois	07	961	1 030	718	497	..	1	18	21	49	..
6131	Rossignol	13-14	779	765	547	392	..	10	27	24	63	..
6132	<u>WEG NR 506 BARVAUX - MANHAY</u> Bomal	06-07	1 090	844	623	365	..	36	111	103	138	..
6133	Grandmenil	21-22	497	-	-	-	-	14	-	-	-	-
4154	<u>WEG NR 507 POTEAU (PETIT-THIER) - ST-VITH</u> St. Vith	00-01	1 496	-	-	-	-	236	-	-	-	-
6134	<u>WEG NR 508 ST-HUBERT - MAISSIN</u> Hatrival	05-06	973	-	-	-	-	18	-	-	-	-
7113	<u>WEG NR 510 ACHENE - MESNIL-ST-BLAISE</u> Hulsonniaux	11-12	366	-	-	-	-	10	-	-	-	-

Tabel 3.- (vervolg)

Telpost			Alle motorvoertuigen met inbegrip van bromfietsen					Fietsen				
Nr	Ligging	km	1970	1965	1960	1955	1952	1970	1965	1960	1955	1952
	<u>WEG NR 511 ROCHEFORT - GIVET</u>											
7114	Rochefort	09-10	1 157	-	-	-	-	13	-	-	-	-
7115	Focant	06-07	881	-	-	-	-	18	-	-	-	-
7116	Winenne	05-06	931	-	-	-	-	11	-	-	-	-
	<u>WEG NR 514 GRAIDE (STATION) - BOHAN</u>											
7117	Monceau	06-07	486	-	-	-	-	14	-	-	-	-
	<u>WEG NR 515 HASTIERE-LAVAUX-MESNIL-SAINT-BLAISE</u>											
7118	Mesnil-Saint-Blaise	14-15	1 232	-	-	-	-	36	-	-	-	-
	<u>WEG NR 516 WEPION-BOIS-DE-VILLERS</u>											
7119	Bois-de-Villers	05-06	3 874	1 968	1 515	1 009	623	27	46	44	90	68
	<u>WEG NR 518 CHEVETOGNE- VILLERS-SUR-LESSE</u>											
7120	Villers-sur-Lesse	08-09	627	-	-	-	-	39	-	-	-	-
	<u>WEG NR 522 FOSSES-LA-VILLE-VODECEE-METTET-BIESMERE</u>											
7121	Mettet	28-29	2 377	2 925	21	118
7123	Florennes	39-40	2 710	1 732	24	31
	<u>WEG NR 524 BRANCHON - FORVILLE</u>											
7124	Hemptinne	03-04	464	-	-	-	-	38	-	-	-	-
	<u>WEG NR 528 FLOREFFE - RIVIERE</u>											
7125	Floreffe	00-01	1 005	-	-	-	-	39	-	-	-	-
7126	Arbre	09-10	1 022	-	-	-	-	12	-	-	-	-
	<u>WEG NR 530 VITRIVAL - ONOZ</u>											
7127	Auvelais	00-01	3 954	-	-	-	-	306	-	-	-	-
	<u>WEG NR 532 FRAIRE - ROUILLON (ANNEVOIE)</u>											
7128	Oret	19	1 284	966	13	21
7129	Bioul	05	1 603	1 019	9	18
	<u>WEG NR 534 ST.-SERVAIS-MATIGNEE (ST-GERMAIN)</u>											
7130	Villers-lez-Heest	06-07	1 021	-	-	-	-	72	-	-	-	-
	<u>WEG NR 536 SART-ST.LAURENT SIX BRAS (BOIS DE VILLERS)</u>											
7131	Sart-Saint-Laurent	00-01	1 579	-	-	-	-	27	-	-	-	-
	<u>WEG NR 537 YVOIR - CINEY</u>											
7132	Yvoir	03-04	835	-	-	-	-	11	-	-	-	-
7133	Braibant	18-19	1 152	-	-	-	-	54	-	-	-	-
	<u>WEG NR 559 NAMEN - NAMECHE</u>											
7134	Beez	00-01	2 390	1 784	1 558	1 207	505	58	196	281	409	428
	<u>WEG NR 560 LA ROCHE - HOUFFALIZE</u>											
6135	Nadrin	13	760	679	490	413	..	8	22	26	46	..
	<u>WEG NR 561 NIEUWPOORT - DE PANNE</u>											
9119	Nieuwpoort	02-03	8 612	8 006	4 438	2 947	1 688	352	511	540	732	881
9120	Koksijde	09-10	6 246	5 003	3 655	2 262	1 612	239	406	402	441	785

Tabel 3.- (vervolg)

Telpost			Alle motorvoertuigen met inbegrip van bromfietsen					Fietsen				
Nr	Ligging	km	1970	1965	1960	1955	1952	1970	1965	1960	1955	1952
	<u>WEG NR 565 NOIREFONTAINE - CUGNON</u>											
6136	Noirefontaine	00-01	661	-	-	-	-	6	-	-	-	-
	<u>WEG NR 567 LICHTERVELDE - ZARREN</u>											
9121	Kortemark	05-06	3 089	2 077	1 499	1 264	849	302	332	322	765	836
	<u>WEG NR 571 ROUTE DE LA MOLIGNEE WARNANT-ERMETON</u>											
7135	Sosoye	09-10	643	-	-	-	-	10	-	-	-	-
	<u>WEG NR 573 GENK - ZUTENDAAL</u>											
5084	Genk (1KM.V.Centrum)	-	7 583	-	-	-	-	788	-	-	-	-
	<u>WEG NR 574 LANGERBRUGGE (GENT) ZELZATE-TERNEUZEN</u>											
8105	Zelzate	10	3 630	2 910	2 443	1 907	..	580	1 092	1 091	1 979	..
	<u>WEG NR 616 FAYS-LES-VENEURS - QUATRE CHEMINS (BOUILLON)</u>											
6137	Les Hayons	08-09	312	-	-	-	-	6	-	-	-	-
	<u>WEG NR 617 ANTWERPEN - ZELZATE</u>											
8106	Melsele	-	7 440	3 267	519	102	105	253
8107	Kemzeke	-	7 470	-	-	-	-	41	-	-	-	-
	<u>WEG NR 619 BAUDOUR - PATURAGES</u>											
3112	Pâturages	08	3 107	2 299	2 492	2 217	1 808	112	111	294	522	1 066
	<u>WEG NR 620 ROUTE DU CONDROZ (ANGLEUR-EHEIN)</u>											
4155	Angleur	00	12 972	9 292	6 577	3 946	2 092	17	23	52	95	111
	<u>WEG NR 622 GERPINNES - BIESME</u>											
3113	Gerpinnes	02-03	2 385	-	-	-	-	51	-	-	-	-
	<u>WEG NR 624 HAUTRAGE-NIMY (ROUTE INDUSTRIELLE)</u>											
3114	Baudour	08	9 201	5 411	3 204	71	117	171
	<u>WEG NR 627 BASSE-BODEUX-MANHAYE (VAUX-CHAVANNE)</u>											
4157	Basse-Bodeux	00-01	747	364	14	23
	<u>WEG NR 635 RIVE GAUCHE MEUSE LIEGE-CHOKIER A LIEGE</u>											
4158	Flémalle-Haute	-	10 562	8 813	5 976	62	104	183
	<u>WEG NR 639 CHIMAY-MARIEMBOURG (CIRC. DE L'EAU BLANCHE)</u>											
3115	Virelles	03-04	836	1 082	30	60
7136	Boussu-en-Fagne	-	439	-	-	-	-	11	-	-	-	-
	<u>WEG NR 643 WIBRIN-NADRIN-ORTHO</u>											
6138	Nadrin	03-04	266	250	7	1
	<u>WEG NR 656 AAT - GRANDGLISE (STAMBRUGES)</u>											
3116	Ormeignies	3,4	1 511	-	-	-	-	53	-	-	-	-
3117	Grandglise	15,4	1 289	-	-	-	-	91	-	-	-	-

Tabel 3.- (vervolg)

Telpost			Alle motorvoertuigen met inbegrip van bromfietsen					Fietsen				
Nr	Ligging	km	1970	1965	1960	1955	1952	1970	1965	1960	1955	1952
7137	<u>WEG NR 663 TREIGNES-DOISCHE</u> Niverlée	18-19	828	-	-	-	-	58	-	-	-	-
7138	<u>WEG NR 664 COUVIN - CUL-DES-SARTS</u> Cul-des-Sarts	10-11	1 005	-	-	-	-	144	-	-	-	-
4159	<u>WEG NR 677 LIAISON HORION- HOZEMONT ET IVOZ-RAMET</u> Flémalle-Haute	-	3 028	-	-	-	-	-	-	-	-	-
4160	<u>WEG NR 678 CHANXHE (POULSEUR) SPRIMONT-LOUVEIGNE</u> Sprimont (F. Lev.)	-	1 133	1 489	22	62
8108	<u>WEG NR 734 EEKLO - BENTILLE (WATERVLIET)</u> Kaprijke	-	2 024	1 344	619	718	..	457	487	390	578	..
2094	<u>WEG HALLE-ALSEMBERG (P)</u> St. Genesius-Rode	-	5 695	3 942	2 484	1 888	860	277	469	538	757	691
2096	<u>WEG BRUSSEL - LILLOIS-WITTERZEE (P)</u> Linkebeek	5,6	7 844	7 397	5 078	3 669	..	53	70	151	418	..
2097	<u>WEG MONT ST. PONT - JOLIBOIS (P)</u> Braine-l'Alleud	18-19	7 756	-	-	-	-	197	-	-	-	-
2098	<u>WEG HAACHT - WEZEMAAL</u> Braine-l'Alleud	-	6 057	1 751	1 188	933	..	50	114	120	142	..
2099	<u>WEG STEENOKKERZEEL - KORTENBERG</u> Rotselaar	30-31	3 811	2 723	1 852	1 260	..	428	507	717	1 008	..
2100	<u>WEG ANS-GLONS</u> Erps-Kwerps	-	3 788	1 429	1 543	987	..	225	146	543	486	..
4162	<u>WEG THEUX - POLLEUR</u> Ans	-	2 329	-	-	-	-	211	-	-	-	-
4163	<u>WEG QUATRE-CHEMINS SEC. HENRI- CHAPELLE-DISON</u> Theux	-	1 682	-	-	-	-	88	-	-	-	-
4164	<u>WEG SECT. BAELEN - WELKENRAEDT</u> Henri-Chapelle	-	2 845	-	-	-	-	44	-	-	-	-
4165	<u>WEG SECT HENRI-CHAPELLE- WELKENRAEDT</u> Baelen-sur-Vesdre	-	1 085	-	-	-	-	54	-	-	-	-
4166	<u>WEG MILITAIR KAMP</u> Welkenraedt	-	3 606	-	-	-	-	744	-	-	-	-
4167	Elsenborn dorp-kamp	-	1 458	-	-	-	-	74	-	-	-	-
4168	Elsenborn - Sourbrodt	-	1 731	-	-	-	-	58	-	-	-	-
4169	Elsenborn kamp-Kalterherberg	-	788	-	-	-	-	3	-	-	-	-

Tabel 4.- NACHTGEMIDDELTE VAN HET AANTAL GETELDE VOERTUIGEN (VAN 22 TOT 6 UUR) OP DE TELPOSTEN WAAR 'S NACHTS GETELD WERD

Telposten			Persone- nen- auto's	Auto- busse- ren en auto- cars	Bestel- wa- gens	Weg- trac- tors	Vracht- wagens met twee assen	Vracht- wagens met drie assen en meer	Weg- trac- tors met op- legger	Weg- con- vooi- en	Spe- ciale voer- tuigen	Moto's en scooters	Fiet- sen met hulp- motor	Fiet- sen	Totaal (kol.3 tot 12)	Totaal (kol. 13 + 14)
Nr	Ligging	km														
1	2		3	4	5	6	7	8	9	10	11	12	13	14	15	16
	<u>AUTOWEG A3</u> <u>BRUSSEL-AACHEN</u>															
4502	Herstal		1 706	35	65	9	128	18	160	152	-	6	-	-	2 279	-
4505	Baelen		1 002	20	38	8	74	13	114	115	4	1	-	-	1 388	-
	<u>AUTOWEG A4</u> <u>BRUSSEL-NAMEN- ARDENNEN</u>															
2501	Overijse		1 882	9	47	20	48	16	58	31	-	2	-	-	2 112	-
	<u>AUTOWEG A7</u> <u>BRUSSEL-BERGEN</u> <u>PARIJS</u>															
2503	Ruisbroek		1 167	6	21	8	25	8	6	23	-	1	1	-	1 264	1
3501	Thieu		538	4	16	8	29	9	46	19	1	3	-	-	673	-
	<u>AUTOWEG A10</u> <u>BRUSSEL- OOSTENDE</u>															
2504	Groot Bijgaarden		2 655	40	126	18	176	38	101	60	10	4	-	-	3 227	-
8503	Merelbeke		2 102	23	121	16	159	27	124	71	1	9	-	-	2 654	-
9501	Beernem		1 806	21	53	10	89	17	38	31	-	6	-	-	2 071	-
	<u>AUTOWEG A13</u> <u>ANTWERPEN- HASSELT-LUIK</u>															
1502	Wommelgem		1 695	30	54	19	97	23	84	69	-	2	-	-	2 074	-
1505	Oevel		1 015	48	28	4	103	6	200	108	-	1	-	-	1 511	-
5502	Kuringen		850	21	93	118	105	60	45	92	2	1	-	-	1 387	-
5506	Millen		659	8	28	83	80	57	9	124	4	1	-	-	1 053	-
	<u>WEG NR 1</u> <u>BRUSSEL-BREDA</u>															
1002	Kontich	35-36	1 552	12	44	4	65	7	37	17	-	1	22	27	1 739	49
1006	Brasschaat	09-10	1 763	35	43	7	62	3	175	162	-	3	25	25	2 251	50
	<u>WEG NR 2</u> <u>BRUSSEL- MAASTRICHT</u>															
2002	Zaventem	08-09	2 467	23	86	2	150	9	70	41	5	4	9	6	2 857	15
5004	Hasselt	78-79	549	19	14	-	7	1	2	1	-	2	22	25	595	47
	<u>WEG NR 3</u> <u>BRUSSEL- AACHEN</u>															
0001	Oudergem	08-09	2 170	11	34	7	56	9	66	29	1	5	2	1	2 386	3
2011	Kuntich	40-41	1 555	47	91	39	171	45	47	69	13	4	6	10	2 081	16
4002	Loncin	06-07	772	19	34	1	49	5	19	8	1	4	10	7	911	16
4003	Beyne-Heusay	5	1 305	36	35	1	27	3	7	6	2	12	31	4	1 434	35

Tabel 4.- (vervolg)

Telposten			Persoonen- auto's	Auto- bussen en auto- cars	Bestel- wa- gens	Weg- trac- tors	Vracht- wagens met twee assen	Vracht- wagens met drie assen en meer	Weg- trac- tors met op- legger	Weg- con- vooi- en	Spe- ciale voer- tuigen	Moto's en scooters	Fiet- sen met hulp- motor	Fiet- sen	Totaal (kol.3 tot 12)	Totaal (kol. 13 + 14)
Nr	Ligging	km														
1	2		3	4	5	6	7	8	9	10	11	12	13	14	15	16
	<u>WEG NR 4</u> <u>BRUSSEL-</u> <u>TRIER</u>															
2015	Corroy-le-Grand	30-31	1 232	11	28	2	60	16	69	40	1	2	5	-	1 461	5
7003	Bovesse	51	1 117	6	23	1	62	19	45	80	2	6	6	2	1 359	8
7006	Courrière	12	764	6	22	1	55	4	75	20	2	3	4	1	951	4
7011	Pessoux	34-35	584	2	8	3	50	18	60	27	1	2	1	-	754	1
6004	Champion	63-64	492	5	15	1	48	9	90	47	-	1	2	2	707	3
6008	Martelange	15-16	332	9	10	4	41	16	40	28	1	3	-	1	482	1
	<u>WEG NR 5</u> <u>BRUSSEL-</u> <u>ROCROY</u>															
2017	Waterloo	20	793	9	35	1	36	3	37	11	1	2	4	2	928	6
	<u>WEG NR 7</u> <u>BRUSSEL-</u> <u>MAUBEUGE</u>															
2021	Halle	15,4	1 235	17	122	22	110	38	68	23	5	12	15	33	1 650	49
3012	Braine-le-Comte	33-34	979	9	40	2	48	12	76	52	1	2	7	3	1 221	10
	<u>WEG NR 9</u> <u>BRUSSEL-</u> <u>DUINKERKE</u>															
2024	Itterbeek	09-10	1 096	26	81	4	74	11	2	4	1	4	8	6	1 301	14
9004	Geluwe	14-15	733	31	38	5	39	11	66	14	-	1	33	56	937	89
	<u>WEG NR 10</u> <u>BRUSSEL-</u> <u>OOSTENDE</u>															
8012	Waarschoot	69	1 000	27	23	9	39	3	18	16	2	1	16	26	1 137	43
	<u>WEG NR 12</u> <u>MORTSEL-</u> <u>MAARHEEZE</u>															
1009	Boechout	02-03	835	29	17	2	24	3	2	1	-	4	6	16	915	22
	<u>WEG NR 14</u> <u>TILBURG-RIJSEL</u>															
1023	Schilde	11-12	1 735	32	66	4	51	11	17	14	2	5	25	22	1 936	47
8019	Melsele	46-47	2 298	38	180	12	183	121	230	201	-	2	27	84	3 264	110
8024	Lochristi	08-09	1 166	22	45	9	107	53	157	168	2	3	5	8	1 732	14
8027	Petegem	18-19	1 051	14	43	7	95	49	225	137	-	1	14	71	1 620	85
9016	Harelbeke	04	1 204	13	42	6	74	29	184	81	1	1	9	38	1 633	46
3025	Mouscron	00-01	470	6	17	2	18	9	53	10	-	3	37	41	586	79
	<u>WEG NR 15</u> <u>S'HERTOGENBOS-</u> <u>CARIGNAN</u>															
5020	Vreren	16-17	467	21	11	3	12	1	1	1	1	2	6	5	520	11
4010	Rouvreux	15	549	7	17	1	20	1	5	1	-	9	7	1	609	7
6013	Vaux-Chavanne	92-93	166	1	7	-	13	2	10	4	1	1	1	-	203	1
6018	Bastogne	54	313	1	9	-	12	3	4	2	-	-	3	1	345	4

Tabel 4.- (vervolg)

Telposten			Perso- nen- auto's	Auto- bussen en auto- cars	Bestel- wa- gens	Weg- trac- tors	Vracht- wagens met twee assen	Vracht- wagens met drie assen en meer	Weg- trac- tors met op- legger	Weg- con- vooi- en	Spe- ciale voer- tuigen	Moto's en scooters	Fiet- sen met hulp- motor	Fiet- sen	Totaal (kol.3 tot 12)	Totaal (kol. 13 + 14)
Nr	Ligging	km														
1	2		3	4	5	6	7	8	9	10	11	12	13	14	15	16
	<u>WEG NR 17</u> <u>VENLO-GIVET</u>															
4015	Ampsin	27	554	1	12	-	15	1	15	4	-	3	25	4	604	29
7019	Lives-S-Meuse	04-05	641	8	16	5	28	12	22	18	1	4	8	2	754	10
	<u>WEG NR 21</u> <u>MAASEIK-GOZEE</u>															
5042	Beverlo	72-73	598	43	21	4	18	7	2	7	-	8	9	48	708	57
	<u>WEG NR 22</u> <u>LANKLAAR-</u> <u>VALENCIENNES</u>															
5046	Genk	07-08	1 139	35	44	3	25	1	1	6	1	5	9	10	1 259	19
3028	Châtelet	45-46	905	12	44	4	74	21	20	6	2	10	25	6	1 097	31
3031	Bray	11-12	485	5	10	1	19	3	7	3	-	4	15	5	536	20
3034	Quaregnon	06-07	1 273	46	33	5	27	5	8	8	-	7	75	35	1 411	110
3036	Thulin	16-17	375	6	15	3	14	2	9	12	1	3	18	6	438	23
	<u>WEG NR 28</u> <u>AKEN-</u> <u>SEDAN</u>															
6038	Sensenruth	07	257	2	7	-	10	2	6	5	-	-	4	-	289	4
	<u>WEG NR 31</u> <u>CHENEE-</u> <u>MONSCHAU</u>															
4061	Chaufontaine	03	804	26	20	11	31	13	13	5	1	12	12	6	935	17
	<u>WEG NR 32</u> <u>BEAUFAYS-</u> <u>KOBLENZ</u>															
4071	Spa	33-34	423	3	7	-	13	2	3	2	1	4	4	2	457	5
	<u>WEG NR 39</u> <u>ENGIS-MESH</u>															
5059	Moelingen	01-02	164	-	4	2	3	1	2	1	1	3	9	10	183	19
	<u>WEG NR 48</u> <u>AARLEN-</u> <u>EINDHOVEN</u>															
6083	Recogne	29-30	90	1	2	-	3	1	-	1	-	-	6	-	97	6
	<u>WEG NR 49</u> <u>ST. HUBERT-</u> <u>BRAINE-LE-</u> <u>COMTE</u>															
7085	Temploux	09-10	411	2	6	-	12	1	3	3	1	2	7	2	441	8
	<u>WEG NR 51</u> <u>HASTIERE-</u> <u>LAVAUX-</u> <u>HOOGSTRATEN</u>															
2059	Boortmeerbeek	15	1 131	24	29	5	79	6	38	27	1	2	5	5	1 341	11
	<u>WEG NR 71</u> <u>BLANKENBERGE-</u> <u>VALENCIENNES</u>															
9077	Brugge	01-02	1 025	16	36	11	24	5	15	7	-	2	17	25	1 142	42

Tabel 4.- (vervolg)

Telposten			Persoonen- auto's	Auto- bussen en auto- cars	Bestel- wa- gens	Weg- trac- tors	Vracht- wagens met twee assen	Vracht- wagens met drie assen en meer	Weg- trac- tors met op- legger	Weg- con- vooi- en	Spe- ciale voer- tuigen	Moto's en scooters	Fiet- sen met hulp- motor	Fiet- sen	Totaal (kol.3 tot 12)	Totaal (kol. 13 + 14)
Nr	Ligging	km														
1	2		3	4	5	6	7	8	9	10	11	12	13	14	15	16
	<u>WEG NR 72</u> <u>KNOKKE-</u> <u>DUINKERKEN</u>															
9085	Heist	27	1 081	6	37	4	14	2	8	5	2	4	62	60	1 162	122
9087	Lombardsijde	13-14	489	7	10	1	13	1	3	3	2	3	16	11	531	27
9089	Adinkerke	06-07	331	5	6	5	4	1	1	2	-	1	1	3	356	4
	<u>WEG NR 177</u> <u>BRUSSEL-BOOM-</u> <u>ANTWERPEN</u>															
2073	Strombeek-Bever	08-09	2 100	34	145	19	167	16	167	80	9	4	-	-	2 739	-
1054	Willebroek	28-29	2 693	38	84	5	118	16	182	73	4	4	41	45	3 218	85
	<u>WEG NR 561</u> <u>NIEUWFOORT-</u> <u>DE PANNE</u>															
9120	Koksijde	09-10	743	9	11	-	5	3	1	4	-	3	10	7	778	16

Tabel 5 : DAGGEMIDDELDE VAN HET AANTAL GETELDE VREEMDE VOERTUIGEN

Telpost			NATIONALITEIT EN SOORT VOERTUIGEN											
			Frankrijk		Duitsland Oostenrijk		Gr. Hert. Luxemb.		Nederland		Gr. Brittannië Ierland		Zweden- Noorwegen Denemarken	
			Pers.	Goed.	Pers.	Goed.	Pers.	Goed.	Pers.	Goed.	Pers.	Goed.	Pers.	Goed.
Nr	Ligging	Km												
4505	Baelen		218	127	1 450	563	8	2	147	38	212	12	15	5
2501	Overijse		123	20	72	11	132	50	84	28	67	1	3	1
2503	Ruisbroek		392	97	48	6	6	1	96	26	44	1	9	1
2504	Groot-Bijgaarden		207	41	244	45	41	6	114	41	315	25	8	2
8503	Merelbeke		221	69	243	33	35	5	112	37	256	20	7	1
9501	Beernem		158	11	221	16	30	1	116	20	317	10	9	3
1502	Wommelgem		31	20	352	252	3	9	374	212	82	19	5	2
5502	Kuringen		34	24	513	175	12	15	538	164	52	11	3	1
5506	Millen		45	35	630	132	15	23	455	128	58	8	4	1
1002	Kontich	35-36	27	8	25	16	6	3	193	175	10	1	1	1
1006	Brasschaat	09-10	188	131	113	46	5	4	2 396	1 410	56	3	45	25
2002	Zaventem	08-09	177	85	392	142	17	14	168	97	243	22	6	1
5004	Hasselt	78-79	4	-	21	2	-	-	129	14	4	-	-	-
0001	Auderghem	09-09	132	39	131	34	94	37	123	67	75	8	8	2
2011	Kumtich	40-41	95	33	378	80	15	1	105	25	193	7	3	1
4002	Loncin	06-07	15	2	22	9	6	1	19	4	8	-	1	-
4003	Beyne-Heusay	5	46	3	79	16	2	-	25	4	20	-	3	-
2015	Corroy-le-Grand	30-31	132	24	53	9	111	49	57	29	51	1	5	-
7003	Bovesse	51	135	14	77	15	136	20	91	11	78	1	4	3
7006	Courriere	12	102	21	78	24	177	94	74	21	67	2	7	2
7011	Pessoux	34-35	91	12	66	10	175	78	63	10	62	1	6	-
6004	Champlon	63-64	141	44	108	41	268	144	137	98	74	2	8	1
6008	Martelange	15-16	165	40	90	25	486	106	197	74	72	1	8	-
2017	Waterloo	20	96	17	27	6	10	1	37	26	21	1	2	-
2021	Halle	15,4	315	167	32	13	2	1	114	115	13	1	3	2
3012	Braine-Le-Comte	33-34	373	247	37	12	2	1	143	87	37	1	3	4
1023	Schilde	11-12	27	9	53	16	3	-	449	226	20	2	4	1
8019	Melsele	46-47	152	95	100	56	2	1	503	397	49	5	9	6
8024	Lochristi	08-09	132	96	88	64	8	6	238	215	57	15	8	10
8027	Petegem	18-19	374	297	78	80	5	5	290	302	17	6	9	7
9016	Harelbeke	04	475	260	66	55	2	2	261	246	15	6	10	6
3025	Mouscron	00-01	360	35	12	3	4	-	17	14	4	-	-	-
5020	Vreren	16-17	21	6	31	8	4	5	82	16	12	1	-	-
4010	Rouvreux	15	32	6	33	4	26	7	258	10	6	1	1	1
6013	Vaux-Chavanne	92-93	31	4	29	4	26	6	230	10	3	-	2	-
6018	Bastogne	54	55	4	27	2	53	6	192	41	6	-	3	-
4015	Ampsin	27	33	22	36	18	11	8	38	28	8	-	1	-

Italië		Zwitserland		Spanje- Portugal		Andere euro- pese landen		Andere niet europese landen		Totaal		
Pers.	Goed.	Pers.	Goed.	Pers.	Goed.	Pers.	Goed.	Pers.	Goed.	Pers.	Goed.	Totaal
15	3	8	4	2	1	27	15	26	11	2 127	780	2 906
11	1	13	4	1	-	9	-	14	-	529	116	646
12	1	9	-	3	-	15	-	38	1	672	134	806
15	2	18	2	2	2	8	4	22	3	994	172	1 166
13	2	16	1	3	1	8	6	17	2	930	177	1 107
11	1	19	-	1	-	10	4	12	-	906	65	970
5	1	8	2	1	1	5	5	6	1	872	524	1 396
5	2	9	2	-	-	14	7	20	2	1 199	404	1 603
5	3	9	3	1	-	4	33	21	1	1 246	367	1 613
2	1	2	-	1	-	1	-	2	-	269	205	474
15	5	17	2	7	1	17	2	22	-	2 880	1 630	4 510
18	3	12	1	-	1	13	4	10	1	1 056	371	1 427
-	-	1	-	-	-	-	-	1	-	162	16	178
21	1	19	1	3	-	25	1	15	4	646	194	840
10	-	17	3	1	-	22	5	20	3	859	159	1 019
1	-	1	-	-	-	1	-	1	-	75	18	92
3	-	2	-	-	-	1	-	1	-	183	24	206
9	1	12	3	1	-	6	-	9	1	444	118	562
16	3	20	-	1	-	10	1	17	-	586	69	655
17	3	13	1	1	-	6	-	22	1	564	167	731
19	1	15	3	1	-	14	-	40	-	553	115	668
16	2	22	7	1	-	8	1	18	1	800	340	1 140
18	-	25	4	1	-	5	-	23	1	1 089	252	1 342
9	-	4	-	1	-	2	-	5	-	214	51	265
6	10	2	1	1	-	11	1	5	-	503	310	813
14	6	6	-	4	-	9	1	21	2	647	360	1 008
2	-	2	-	-	-	2	-	3	-	563	254	817
5	1	5	-	1	2	3	3	7	-	835	567	1 402
2	-	7	2	2	-	4	2	5	-	551	410	960
3	1	5	3	3	4	4	1	3	-	791	706	1 497
5	1	7	1	4	3	2	-	3	-	848	579	1 427
2	-	2	-	1	-	1	-	-	-	401	52	453
-	-	-	-	-	-	2	-	1	-	154	36	190
2	-	7	-	-	-	1	-	2	-	366	30	396
2	-	3	-	-	-	1	-	3	-	329	25	354
2	-	8	-	-	-	4	-	5	-	354	53	406
1	-	3	-	-	-	-	-	-	-	133	76	208

Tabel 5 : DAGGEMIDDELDE VAN HET AANTAL GETELDE VREEMDE VOERTUIGEN (vervolg)

Telpost			NATIONALITEIT EN SOORT VOERTUIGEN											
			Frankrijk		Duitsland Oostenrijk		Gr. Hert. Luxemb		Nederland		Gr. Brittannie Ierland		Zweden- Noorwegen Denemarken	
Nr	Ligging	Km	Pers.	Goed.	Pers.	Goed.	Pers.	Goed.	Pers.	Goed.	Pers.	Goed.	Pers.	Goed.
7019	Lives-S-Meuse	04-05	111	44	93	24	5	5	34	17	12	1	9	1
5046	Genk	07-08	11	3	40	8	2	-	177	13	3	3	-	-
3028	Châtelet	45-46	66	9	37	7	6	3	10	5	8	-	2	-
3031	Bray	11-12	83	14	11	-	2	1	3	5	2	-	-	-
3034	Quaregnon	06-07	270	70	40	14	1	-	16	16	6	-	3	-
3036	Thuin	16-17	604	95	47	7	3	1	21	4	6	-	5	-
4061	Chaufontaine	03	14	4	18	2	3	4	21	8	5	1	-	-
5059	Moelingen	01-02	41	14	116	52	22	11	939	259	10	-	4	-
7085	Temploux	09-10	72	11	35	3	14	3	11	3	12	-	2	-
2059	Boortmeerbeek	15	21	8	35	19	5	4	68	42	8	1	1	-
9087	Lombardsijde	13-14	97	12	17	1	4	-	12	14	17	1	-	1
9089	Adinkerke	06-07	1 172	34	72	4	2	-	47	28	101	2	10	3
2073	Strombeek- Bever	08-09	185	70	179	41	45	17	402	168	108	14	10	3
1054	Willebroek	28-29	253	131	123	46	32	36	803	541	73	14	19	18
9120	Koksijde	09-10	827	5	85	1	12	-	44	13	107	1	4	1

Italië		Zwitserland		Spanje- Portugal		Andere euro- pese landen		Andere niet europese landen		Totaal		
Pers.	Goed.	Pers.	Goed.	Pers.	Goed.	Pers.	Goed.	Pers.	Goed.	Pers.	Goed.	Totaal
5	-	4	-	1	-	4	1	4	1	282	94	376
2	-	1	-	-	-	1	-	1	-	238	27	265
4	1	3	1	-	-	2	-	2	-	139	25	164
1	-	1	-	-	-	-	-	-	-	105	21	126
4	-	3	1	1	-	1	-	2	-	346	102	449
5	-	2	-	1	-	1	-	1	-	697	108	805
1	1	1	-	-	-	-	-	-	-	63	20	83
3	-	2	-	-	-	1	-	1	-	1 139	336	1 475
7	-	1	-	-	-	1	-	1	-	157	22	179
1	-	1	-	-	-	-	-	-	-	140	74	214
1	-	2	-	-	-	1	-	-	-	151	30	181
5	-	6	-	1	-	9	1	9	-	1 433	71	1 505
19	6	17	4	1	-	12	3	17	-	994	325	1 319
22	10	20	9	5	1	16	3	21	1	1 388	810	2 198
3	-	6	-	-	-	3	-	7	-	1 098	22	1 120

