

MINISTÈRE DE L'AGRICULTURE

ATLAS

DU

**Recensement Général de
l'Agriculture**

DU 31 DÉCEMBRE 1929.

MINISTERIE VAN LANDBOUW

ATLAS

VAN DE

Algemeene Landbouwtelling

VAN 31 DECEMBER 1929.

Om jongere inlichtingen te behouden
betreffende de telling 1939 + 1940.

Office central des Statistiques.

M^r Estace

68 Rue Royale

J. Budenaers

88-1-43.

ATLAS

DU

Recensement Général de l'Agriculture du 31 décembre 1929.

INTRODUCTION

Les recensements généraux de l'agriculture ont eu lieu successivement en 1846, 56, 66, 80, 95, 1910 et 1929. La publication du Recensement de 1895, qui fut un modèle du genre, a été complétée en 1900 par l'élaboration d'un atlas agricole contenant 34 planches.

Les opérations relatives au recensement de 1939 seront entamées incessamment. A cette occasion, on a cru utile de rassembler les données de 1929 dans un atlas, et de présenter ainsi les caractéristiques de la structure technique et économique de l'agriculture belge de 1929 d'une façon plus parfaite et plus intéressante pour le lecteur, que la documentation chiffrée. Ce travail contribuera ainsi à l'étude d'une étape dans l'évolution de notre agriculture.

Soucieux de maintenir la comparabilité des données avec celles contenues dans l'atlas de 1900, nous avons établi les pourcentages par rapport à 100 Ha. d'étendue exploitée, celle-ci comprenant les cultures et les bois. Toutefois, les multiplicateurs repris dans le tableau LIV permettront de transposer les pourcentages de l'étendue exploitée figurant sur les légendes accompagnant les planches, en pour cent de l'étendue cultivée, donc à l'exclusion des bois.

Le Service d'Etudes.

ATLAS

VAN DE

Algemeene Landbouwtelling van 31 December 1929.

INLEIDING

De algemeene landbouwtellingen hebben achtereenvolgens plaats gehad in 1846, 56, 66, 80, 95, 1910 en 1929. De publicatie der telling van 1895, die een model in haar soort was, werd in 1900 aangevuld door het opmaken van een landbouwatlas met 34 platen.

De werkzaamheden in verband met de algemeene telling van 1939 zullen onverwijld worden ingezet. Te dier gelegenheid heeft men het nuttig geoordeeld de gegevens van 1929 in een atlas te vereenigen. Aldus werden de kenmerken der technische en economische structuur van den Belgischen landbouw van 1929 op een meer volkomen en belangwekkende wijze vertoond, dan door de documentatie in cijfers. Dit werk zal aldus bijdragen tot de studie van een tijdperk in de evolutie van onzen landbouw.

Om de gegevens te kunnen vergelijken met die van den atlas van 1900, hebben wij de percentages opgemaakt per 100 Ha. uitgebate oppervlakte, omvattende de teelten en de bosschen. Nochtans, dank zij de vermenigvuldigers, vervat in de tabel LIV, kunnen de percentages van de uitgebate oppervlakte, voorkomende in de verklaringen bij de platen, omgezet worden in percentages van de bebouwde oppervlakte, dus met uitsluiting van de bosschen.

De Studiedienst.

TARWE - FROMENT

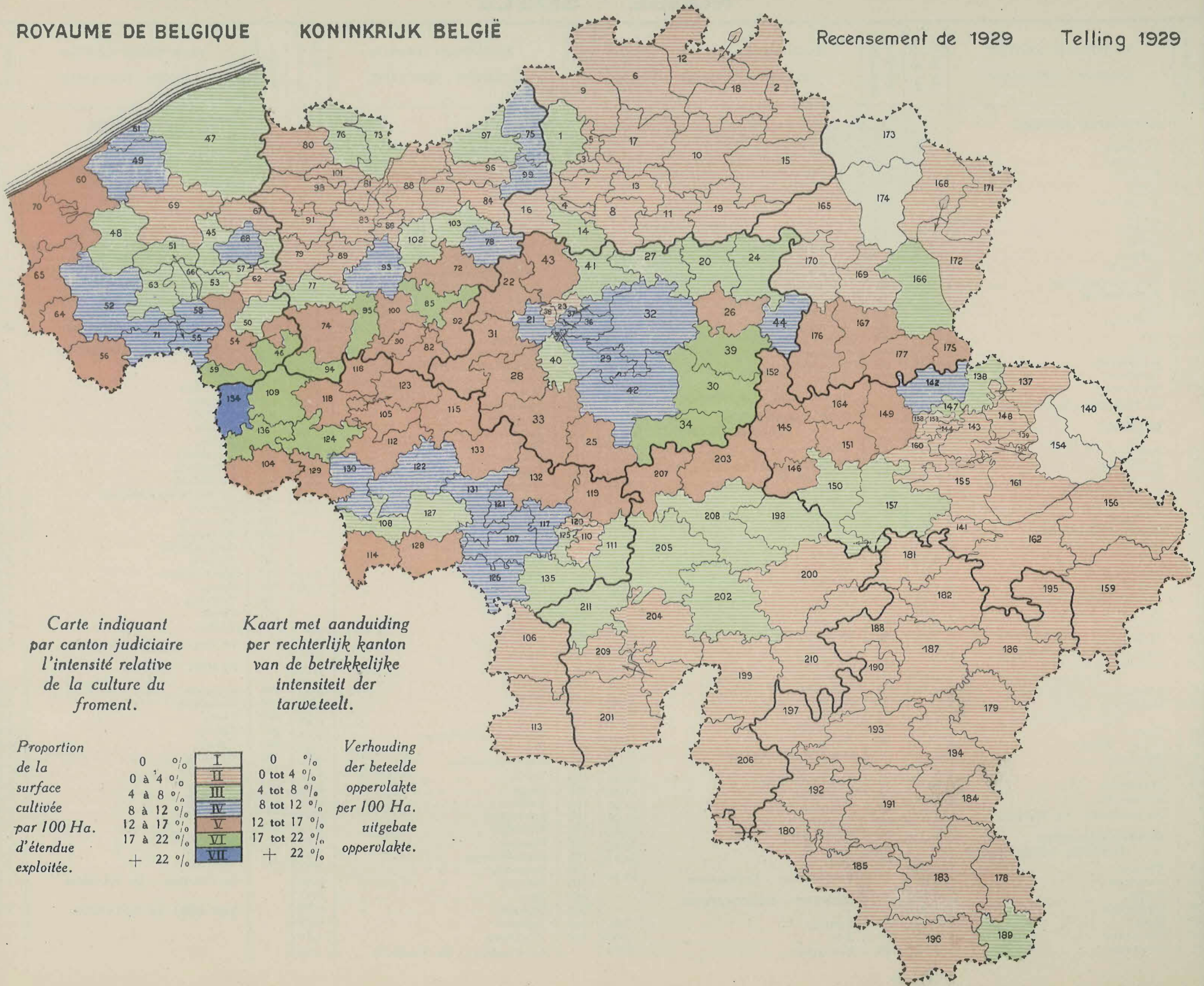
Volgnummer Numéro d'ordre	RECHTERLIJK KANTON CANTON JUDICIAIRE	Per 100 Ha. Par 100 Ha.	Volgnummer Numéro d'ordre	RECHTERLIJK KANTON CANTON JUDICIAIRE	Per 100 Ha. Par 100 Ha.	Volgnummer Numéro d'ordre	RECHTERLIJK KANTON CANTON JUDICIAIRE	Per 100 Ha. Par 100 Ha.	Volgnummer Numéro d'ordre	RECHTERLIJK KANTON CANTON JUDICIAIRE	Per 100 Ha. Par 100 Ha.
ANTWERPEN - ANVERS							LIMBURG - LIMBOURG				
1	Antwerpen	4,63	52	Ieper	8,13	107	Binche	9,38			
2	Arendonk	0,07	53	Izegem	6,23	108	Boussu	7,86			0,02
3	Berchem	0,26	54	Kortrijk	14,76	109	Celles	17,56	165	Beringen	5,37
4	Boom	1,19	55	Meenen	11,28	110	Charleroi	3,87	166	Bilzen	13,65
5	Borgerhout	1,40	56	Meesen	15,94	111	Châtelet	7,11	167	Borgloon	0,14
6	Brecht	0,07	57	Meulebeke	5,92	112	Châtèves	15,86	168	Bree	1,47
7	Kontich	2,29	58	Moorsele	10,37	113	Chimay	0,60	169	Hasselt	2,77
8	Duffel	3,58	59	Moeskroen	23,61	114	Dour	15,54	170	Herk-de-Stad	2,02
9	Ekeren	3,12	60	Nieuwpoort	12,77	115	Edingen - Enghien	13,52	171	Maaseik	3,40
10	Herentals	0,25	61	Oostende	10,40	116	Flobecq	14,93	172	Mechelen	—
11	Heist-op-den-Berg	1,42	62	Oostrozebeke	3,19	117	Fontaine l'Evêque	9,85	173	Neerpelt	—
12	Hoogstraeten	0,04	63	Passchendale	6,61	118	Frasnes-lez-Buissenal	16,90	174	Peer	14,05
13	Lier	2,77	64	Poperinge	12,89	119	Gosselies	15,35	175	Zichen-Sussen-Bolder	16,45
14	Mechelen	5,08	65	Roesbrugge-Haringe	12,64	120	Jumet	2,82	176	Sint-Truiden	13,73
15	Mol	0,17	66	Roeselare	7,85	121	La Louvière	9,42	177	Tongeren	5,64
16	Puurs	2,92	67	Ruiselede	2,58	122	Lens	9,33		De Provincie - La Province	
17	Zandhoven	0,08	68	Tielt	9,21	123	Lessines	14,92		LUXEMBOURG - LUXEMBURG	
18	Turnhout	0,01	69	Torhout	1,52	124	Leuze	18,94	178	Arlon	1,89
19	Westerloo	0,60	70	Veurne	12,23	125	Marchienne-au-Pont	5,15	179	Bastogne	2,00
	De Provincie - La Province	1,09	71	Wervik	11,45	126	Merbes-le-Château	10,81	180	Bouillon	0,29
				De Provincie - La Province	9,26	127	Mons	4,93	181	Durbuy	3,66
				OOST-VLAANDEREN		128	Pâturages	12,15	182	Perwez	1,26
				FLANDRE ORIENTALE		129	Peruwelz	14,35	183	Etaffe	0,80
20	Aarschot	5,39	72	Aalst	16,93	130	Quevaucamps	10,10	184	Fauvillers	1,28
21	Anderlecht	10,21	73	Assenede	4,35	131	Rœulx	11,22	185	Florenville	1,13
22	Assche	16,29	74	Oudenaarde	16,31	132	Seneffe	13,85	186	Houffalize	1,40
23	Bruxelles-Brussel	1,44	75	Beveren	9,62	133	Soignies	14,06	187	La Roche-en-Ardenne	0,64
24	Diest	4,06	76	Kapriike	5,62	134	Templeuve	22,29	188	Marche	1,59
25	Genappe	12,05	77	Kruishoutem	7,21	135	Thuin	7,30	189	Messancy	4,07
26	Glabbeek-Zuurbemde	12,19	78	Dendermonde	8,79	136	Tournai	18,11	190	Nassogne	0,57
27	Haacht	4,36	79	Deinze	1,24		La Provincie - De Provincie	11,04	191	Nœufchâteau	0,27
28	Halle	14,71	80	Fekloo	1,14		LIEGE - LUIK		192	Paliseul	0,22
29	Ixelles-Elsene	9,96	81	Evergem	0,22	137	Aubel	0,61	193	Saint-Hubert	0,22
30	Jodoigne	18,88	82	Geerardsbergen	13,46	138	Dalhem	6,15	194	Sibret	1,19
31	Sint Kwintens Lennik	15,13	83	Gent	1,63	139	Dison	—	195	Vielsalm	0,24
32	Leuven	10,76	84	Hamme	3,77	140	Eupen	—	196	Virton	2,66
33	Nivelles	13,53	85	Herzele	17,00	141	Forrières	1,31	197	Wellin	0,26
34	Perwez	17,19	86	Ledeberg	0,33	142	Fexhe-Slins	9,28		La Provincie - De Provincie	1,14
35	Saint-Gilles - Sint Gillis	—	87	Lokeren	0,96	143	Fléron	0,56		NAMUR - NAMEN	
36	St-Josse-ten-Noode	—	88	Loochristi	0,96	144	Grivegnée	0,84	198	Andenne	6,21
	St-Joost-ten-Noode	9,33	89	Nazareth	0,31	145	Hannut	12,22	199	Beauraing	1,39
37	Schaerbeek - Schaarbeek	8,52	90	Nederbrakel	16,88	146	Héron	14,82	200	Ciney	2,37
38	Molenbeek St-Jean	—	91	Nevele	2,08	147	Herstal	7,34	201	Couvin	0,54
	St.Jans Molenbeek	3,80	92	Ninove	15,42	148	Herve	0,02	202	Dinant	5,59
39	Tienen	17,34	93	Oosterzele	9,03	149	Hollogne-aux-Pierres	12,93	203	Eghezée	14,61
40	Uccle - Ukkel	6,92	94	Ronse	17,30	150	Huy	6,73	204	Florennes	2,84
41	Vilvoorde	6,96	95	Sint-Maria-Horebeke	17,28	151	Jehay-Bodegnée	12,64	205	Fosse	7,31
42	Wavre	11,49	96	Sint-Niklaas	0,89	152	Landen	16,47	206	Gedinne	0,09
43	Wolvertem	12,83	97	Sint-Gillis-Waas	4,57	153	Liège	1,05	207	Gembloux	16,51
44	Zoutleeuw	11,10	98	Zomergem	1,67	154	Limbourg	—	208	Louveigné	7,74
	De Provincie - La Provincie	13,33	99	Temsche	9,14	155	Louveigné	0,87	209	Namur	1,86
			100	Zottegem	15,49	156	Malmédy	0,02	210	Philippeville	1,28
	WEST-VLAANDEREN		101	Waarschoot	1,26	157	Nandrin	4,53	211	Rochefort	6,22
	FLANDRE OCCIDENTALE		102	Wetteren	4,49	158	Saint-Nicolas	3,04		Walcourt	4,63
45	Ardoie	6,12	103	Zele	6,70	159	Saint-Vith	0,08		La Provincie - De Provincie	4,63
46	Avelgem	21,55		De Provincie - La Provincie	7,62	160	Seraing	2,88		HET RIJK - LE ROYAUME	6,29
47	Brugge	7,07		HAINAUT - HENEGOUWEN		161	Spa	0,11			
48	Diksmuide	5,82	104	Antoing	16,18	162	Stavelot	0,06			
49	Gistel	9,75	105	Ath	16,33	163	Verviers	0,07			
50	Harelbeke	4,57	106	Beaumont	1,10	164	Waremmé	16,91			
51	Hooglede	7,80					La Provincie - De Provincie	4,13			

ROYAUME DE BELGIQUE

KONINKRIJK BELGIË

Recensement de 1929

Telling 1929



*Carte indiquant
par canton judiciaire
l'intensité relative
de la culture du
froment.*

*Kaart met aanduiding
per rechterlijk kanton
van de betrekkelijke
intensiteit der
tarweteelt.*

*Proportion
de la
surface
cultivée
par 100 Ha.
d'étendue
exploitée.*

0 0%
0 à 4 0%
4 à 8 0%
8 à 12 0%
12 à 17 0%
17 à 22 0%
+ 22 0%

I
II
III
IV
V
VI
VII

0 0%
0 tot 4 0%
4 tot 8 0%
8 tot 12 0%
12 tot 17 0%
17 tot 22 0%
+ 22 0%

*Verhouding
der beteelde
opperlakte
per 100 Ha.
uitgebate
opperlakte.*

ROGGE - SEIGLE

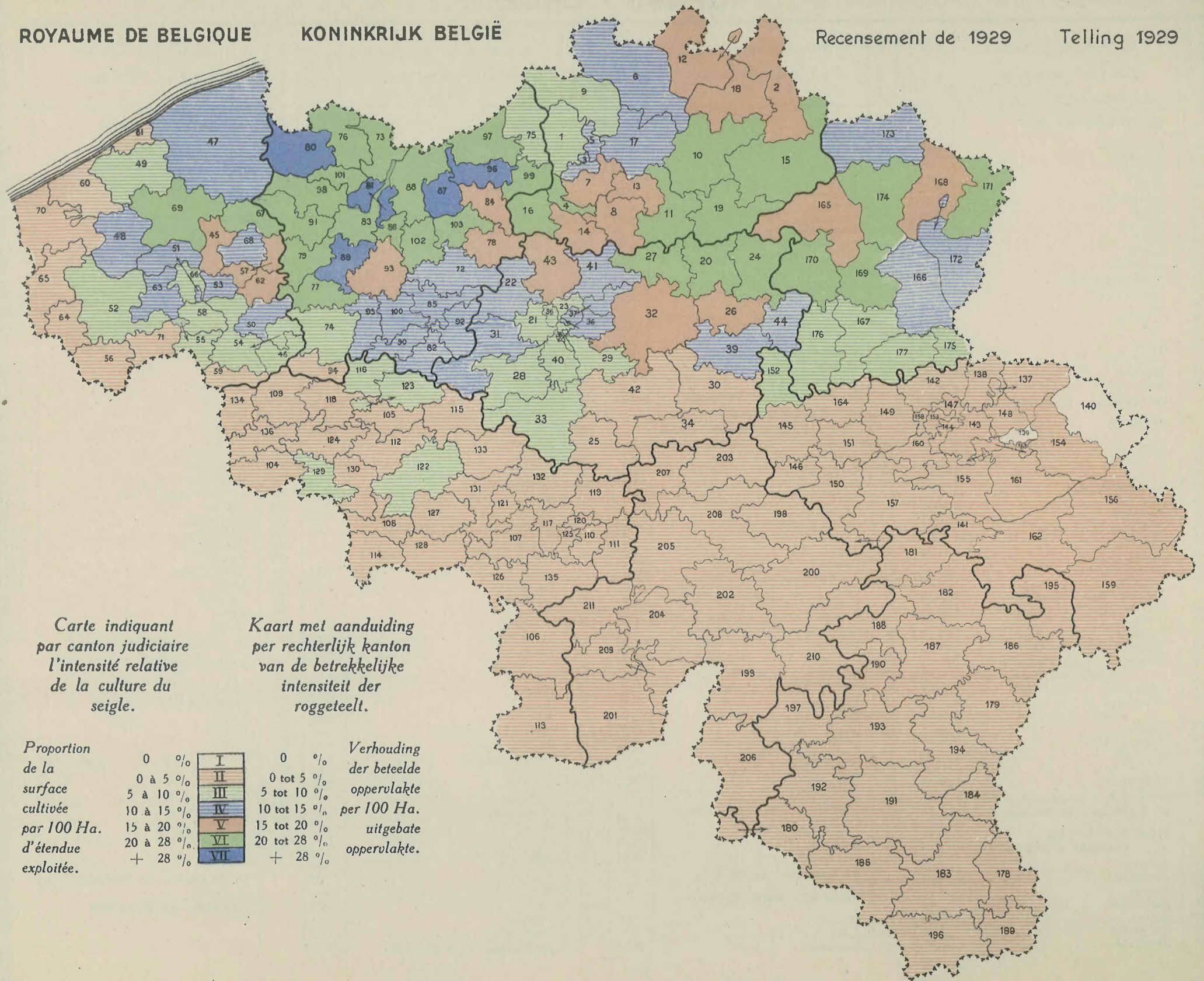
Volgnummer Numéro d'ordre	RECHTERLIJK KANTON CANTON JUDICIAIRE	Per 100 Ha. Par 100 Ha.	Volgnummer Numéro d'ordre	RECHTERLIJK KANTON CANTON JUDICIAIRE	Per 100 Ha. Par 100 Ha.	Volgnummer Numéro d'ordre	RECHTERLIJK KANTON CANTON JUDICIAIRE	Per 100 Ha. Par 100 Ha.	Volgnummer Numéro d'ordre	RECHTERLIJK KANTON CANTON JUDICIAIRE	Per 100 Ha. Par 100 Ha.
	ANTWERPEN - ANVERS									LIMBURG - LIMBOURG	
1	Antwerpen	6,53	52	Ieper	7,54	107	Binche	2,46			
2	Arendonk	15,54	53	Izegem	11,75	108	Boussu	2,32	165	Beringen	19,35
3	Berchem	10,11	54	Kortrijk	8,70	109	Celles	2,78	166	Bilzen	14,64
4	Boom	20,14	55	Meenen	5,71	110	Charleroi	0,97	167	Borgloon	7,26
5	Borgerhout	11,11	56	Meesen	3,09	111	Châtelet	1,35	168	Brec	19,51
6	Brecht	12,40	57	Meulebeke	17,21	112	Chièvres	3,43	169	Hasselt	22,04
7	Kontich	16,97	58	Moorsele	7,01	113	Chinay	0,48	170	Herk-de-Stad	22,06
8	Duffel	18,13	59	Moeskroen	1,99	114	Dour	1,53	171	Maaseik	20,67
9	Ekeren	5,93	60	Nieuwpoort	1,37	115	Edingen - Enghien	4,80	172	Mechelen	13,66
10	Herentals	21,87	61	Oostende	0,82	116	Flobecq	5,86	173	Neerpelt	14,12
11	Heist-op-den-Berg	24,79	62	Oostrozebeke	17,72	117	Fontaine l'Evêque	3,17	174	Peer	20,11
12	Hoogstraeten	15,94	63	Passchendale	10,77	118	Frasnes-lez-Buissenal	2,28	175	Zichen-Sussen-Bolder	6,96
13	Lier	19,00	64	Poperinge	4,73	119	Gosselies	2,97	176	Sint-Truiden	6,02
14	Mechelen	15,71	65	Roesbrugge-Haringe	2,79	120	Jumet	1,60	177	Tongeren	5,27
15	Mol	20,59	66	Roeselare	9,42	121	La Louvière	1,58		De Provincie - La Province	14,66
16	Puurs	20,36	67	Ruiselede	21,62	122	Lens	6,12		LUXEMBOURG - LUXEMBURG	
17	Zandhoven	14,36	68	Tielt	14,37	123	Lessines	6,38	178	Arlon	2,52
18	Turnhout	17,06	69	Torhout	23,35	124	Leuze	2,80	179	Bastogne	4,18
19	Westerloo	23,37	70	Veurne	1,50	125	Marchienne-au-Pont	1,36	180	Bouillon	1,72
	De Provincie - La Province	17,01	71	Wervik	4,09	126	Merbes-le-Château	2,38	181	Durbuy	1,87
				De Provincie - La Province	10,17	127	Mons	3,81	182	Erezée	0,71
				OOST-VLAANDEREN		128	Pâturages	1,98	183	Etalle	1,86
				FLANDRE ORIENTALE		129	Peruwelz	6,52	184	Fauvillers	3,89
20	Aarschot	24,25	72	Aalst	14,10	130	Quevaucamps	4,69	185	Florenville	1,89
21	Anderlecht	9,66	73	Assenede	23,52	131	Rœulx	3,20	186	Houffalize	2,42
22	Assche	10,36	74	Oudenaarde	9,84	132	Seneffe	4,34	187	La Roche-en-Ardenne	2,27
23	Bruxelles-Brussel	6,42	75	Beveren	8,74	133	Soignies	4,19	188	Marche	1,76
24	Diest	21,58	76	Kaprijke	21,66	134	Templeuve	2,85	189	Messancy	1,25
25	Genappe	2,74	77	Kruishoutem	24,23	135	Thuin	1,03	190	Nassogne	1,73
26	Glabbeek-Zuurbemde	17,30	78	Dendermonde	19,26	136	Tournai	2,69	191	Neufchâteau	2,18
27	Haacht	23,02	79	Deinze	26,82		La Provincie - De Provincie	2,99	192	Paliseul	2,87
28	Halle	8,52	80	Eekloo	28,98		LIEGE - LUIK		193	Saint-Hubert	1,44
29	Ixelles-Elsene	6,94	81	Evergem	33,22	137	Aubel	0,18	194	Sibret	2,63
30	Jodoigne	3,75	82	Geerardsbergen	11,05	138	Dalhem	1,14	195	Vielsalm	1,84
31	Sint Kwintens Lennik	11,04	83	Gent	23,49	139	Dison	—	196	Virton	2,96
32	Leuven	16,03	84	Hamme	17,87	140	Eupen	—	197	Wellin	1,55
33	Nivelles	5,54	85	Herzele	14,36	141	Ferrières	0,55		La Provincie - De Provincie	2,17
34	Perwez	1,45	86	Ledeberg	27,59	142	Fexhe-Slins	0,92		NAMUR - NAMEN	
35	Saint-Gilles - Sint Gillis	—	87	Lokeren	32,81	143	Fléron	0,35	198	Andenne	1,54
36	St-Josse-ten-Noode	—	88	Loochristi	24,51	144	Grivegnée	0,05	199	Beauraing	2,40
	St-Joost-ten-Noode	10,50	89	Nazareth	30,20	145	Hannut	1,18	200	Ciney	3,08
37	Schaerbeek - Schaarbeek	11,11	90	Nederbrakel	11,85	146	Héron	0,86	201	Couvin	0,60
38	Molenbeek St-Jean	—	91	Nevele	25,25	147	Herstal	0,59	202	Dinant	2,43
	St-Jans Molenbeek	6,04	92	Ninove	10,85	148	Herve	0,03	203	Eghezée	1,15
39	Tienen	11,31	93	Oosterzele	19,50	149	Hollogne-aux-Pierres	1,03	204	Florennes	1,73
40	Uccle - Ukkel	6,12	94	Ronse	4,21	150	Huy	0,95	205	Fosse	2,34
41	Vilvoorde	14,28	95	Sint-Maria-Horebeke	12,40	151	Iehay-Bodegnée	1,21	206	Gedinne	2,08
42	Wavre	4,18	96	Sint-Niklaas	28,08	152	Landen	5,60	207	Gembloux	0,92
43	Wolvertem	16,61	97	Sint-Gillis-Waas	26,45	153	Liège	0,48	208	Namur	1,22
44	Zoutleeuw	11,62	98	Zomergem	25,26	154	Limbouurg	0,02	209	Philippeville	1,11
	De Provincie - La Provincie	10,89	99	Temsche	21,05	155	Louveigné	0,25	210	Rochefort	2,25
			100	Zottegem	14,90	156	Malmédy	0,76	211	Walcourt	1,31
	WEST-VLAANDEREN		101	Waarschoot	25,64	157	Nandrin	1,39		La Provincie - De Provincie	1,81
	FLANDRE OCCIDENTALE		102	Wetteren	26,56	158	Saint-Nicolas	1,17		HET RIJK - LE ROYAUME	7,58
45	Ardoie	16,04	103	Zele	24,12	159	Saint-Vith	4,14			
46	Avelgem	5,06		De Provincie - La Provincie	20,32	160	Seraing	0,60			
47	Brugge	13,75		HAINAUT - HENEGOUWEN		161	Spa	0,13			
48	Diksmuide	13,30		Antoing	2,61	162	Stavelot	0,69			
49	Gistel	8,11	104	Ath	4,66	163	Verviers	0,09			
50	Harelbeke	14,75	105	Beaumont	0,74	164	Waremme	1,76			
51	Hooglede	13,52	106				La Provincie - De Provincie	1,20			

ROYAUME DE BELGIQUE

KONINKRIJK BELGIË

Recensement de 1929

Telling 1929



Carte indiquant par canton judiciaire l'intensité relative de la culture du seigle.

Kaart met aanduiding per rechterlijk kanton van de betrekkelijke intensiteit der roggeteelt.

Proportion de la surface cultivée par 100 Ha. d'étendue exploitée.

0 %
0 à 5 %
5 à 10 %
10 à 15 %
15 à 20 %
20 à 28 %
+ 28 %

I
II
III
IV
V
VI
VII

0 %
0 tot 5 %
5 tot 10 %
10 tot 15 %
15 tot 20 %
20 tot 28 %
+ 28 %

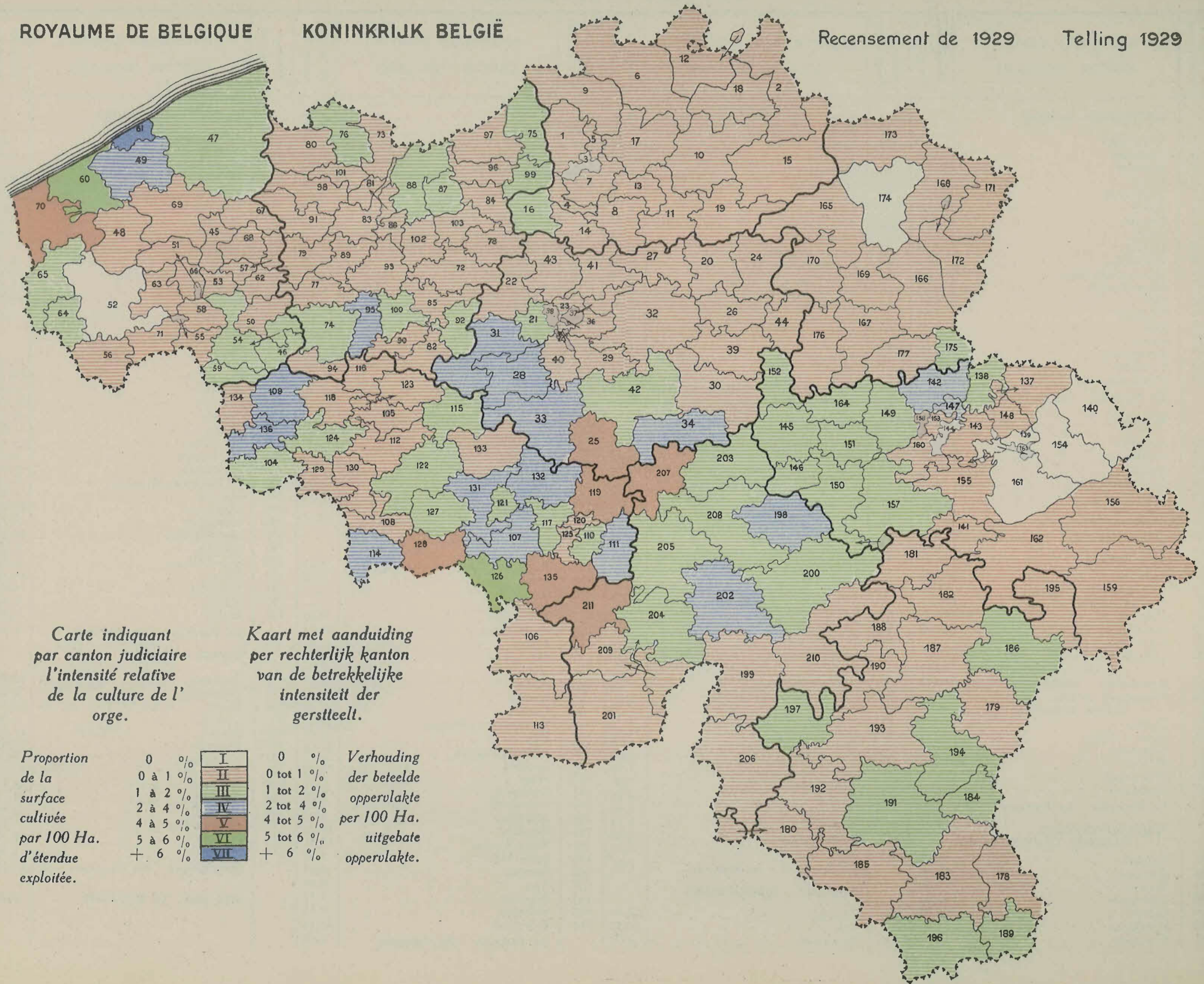
Verhouding der beteelde oppervlakte per 100 Ha. uitgebate oppervlakte.

ROYAUME DE BELGIQUE

KONINKRIJK BELGIË

Recensement de 1929

Telling 1929



Carte indiquant
par canton judiciaire
l'intensité relative
de la culture de l'
orge.

Kaart met aanduiding
per rechterlijk kanton
van de betrekkelijke
intensiteit der
gerstteelt.

Proportion
de la
surface
cultivée
par 100 Ha.
d'étendue
exploitée.

0 %
0 à 1 %
1 à 2 %
2 à 4 %
4 à 5 %
5 à 6 %
+ 6 %

I
II
III
IV
V
VI
VII

0 %
0 tot 1 %
1 tot 2 %
2 tot 4 %
4 tot 5 %
5 tot 6 %
+ 6 %

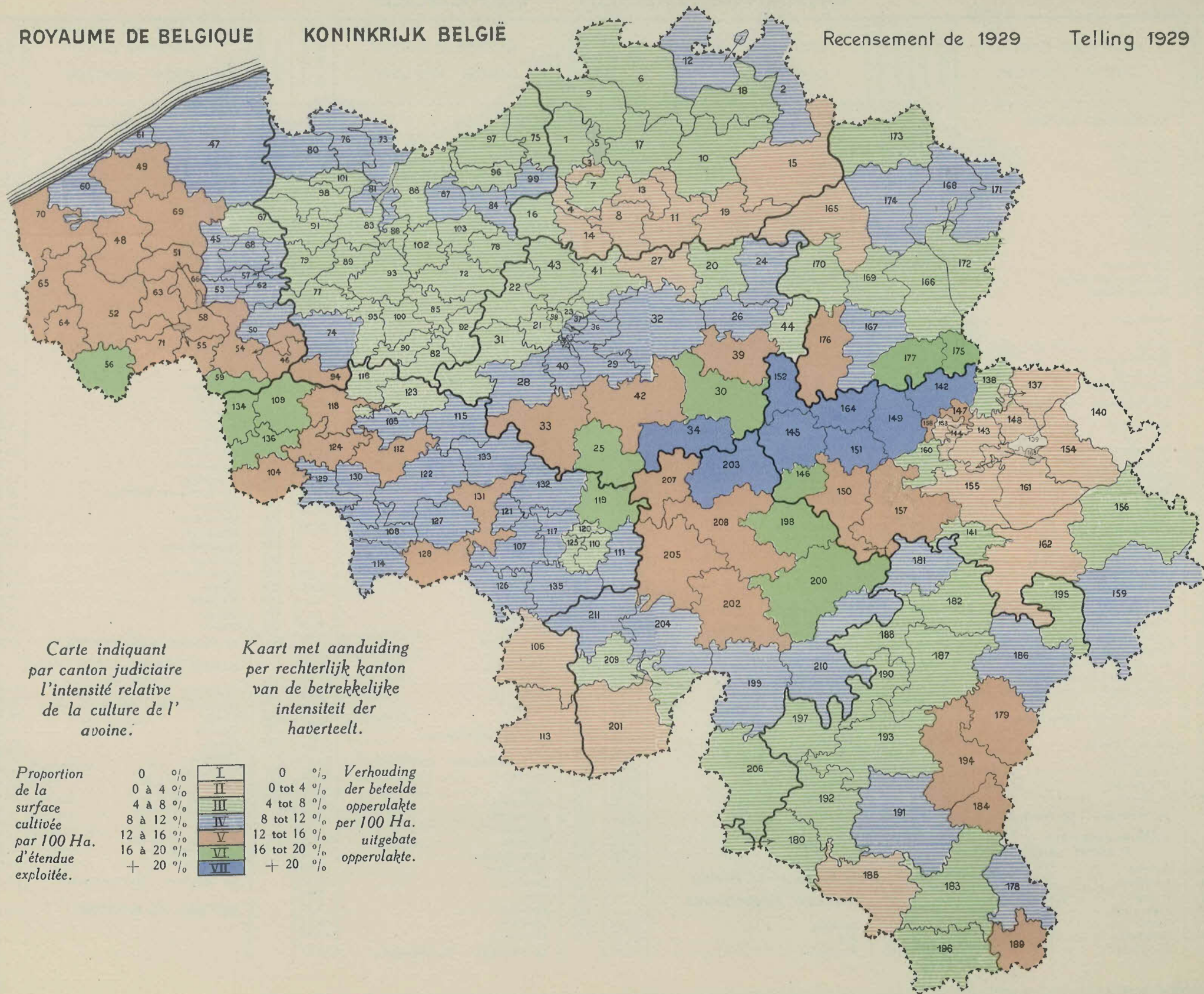
Verhouding
der beteelde
oppervlakte
per 100 Ha.
uitgebaat
oppervlakte.

ROYAUME DE BELGIQUE

KONINKRIJK BELGIË

Recensement de 1929

Telling 1929



Carte indiquant par canton judiciaire l'intensité relative de la culture de l'avoine.

Kaart met aanduiding per rechterlijk kanton van de betrekkelijke intensiteit der haverteelt.

Proportion de la surface cultivée par 100 Ha. d'étendue exploitée.

0 %
0 à 4 %
4 à 8 %
8 à 12 %
12 à 16 %
16 à 20 %
+ 20 %

I
II
III
IV
V
VI
VII

0 %
0 tot 4 %
4 tot 8 %
8 tot 12 %
12 tot 16 %
16 tot 20 %
+ 20 %

Verhouding der beteelde oppervlakte per 100 Ha. uitgebate oppervlakte.

GRAANGEWASSEN - CÉRÉALES

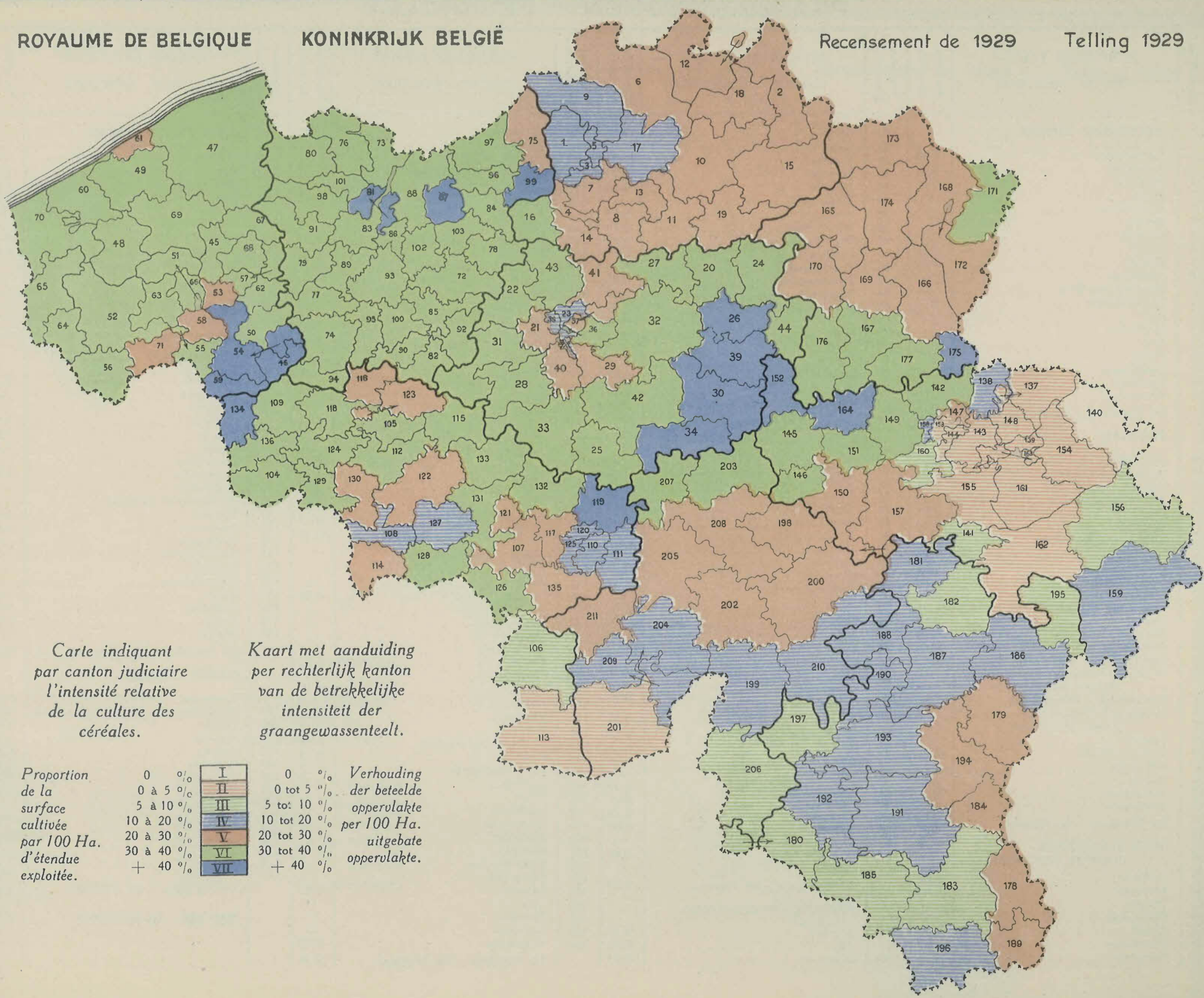
Volgnummer Numéro d'ordre	RECHTERLIJK KANTON CANTON JUDICIAIRE	Per 100 Ha. Par 100 Ha.	Volgnummer Numéro d'ordre	RECHTERLIJK KANTON CANTON JUDICIAIRE	Per 100 Ha. Par 100 Ha.	Volgnummer Numéro d'ordre	RECHTERLIJK KANTON CANTON JUDICIAIRE	Per 100 Ha. Par 100 Ha.	Volgnummer Numéro d'ordre	RECHTERLIJK KANTON CANTON JUDICIAIRE	Per 100 Ha. Par 100 Ha.	
ANTWERPEN - ANVERS												
1	Antwerpen	17,33	52	Ieper	31,37	107	Binche	24,54		LIMBURG - LIMBOURG		
2	Arendonk	24,33	53	Izegem	22,17	108	Boussu	19,37	165	Beringen	20,92	
3	Berchem	13,06	54	Kortrijk	40,41	109	Celles	39,98	166	Bilzen	26,65	
4	Boom	23,66	55	Meenen	30,77	110	Charleroi	10,71	167	Borgloon	32,58	
5	Borgerhout	18,16	56	Meesen	35,71	111	Châtelet	19,53	168	Brec	29,75	
6	Brecht	20,22	57	Meulebeke	32,84	112	Chèvères	32,27	169	Hasselt	28,23	
7	Kontich	23,66	58	Moorsele	29,98	113	Chimay	3,62	170	Herk-de-Stad	29,99	
8	Duffel	23,34	59	Moeskroen	45,45	114	Dour	28,33	171	Maaseik	32,81	
9	Ekeren	14,32	60	Nieuwpoort	31,61	115	Edingen - Enghien	30,67	172	Mechelen	23,09	
10	Herentals	27,45	61	Oostende	29,08	116	Flobecq	28,91	173	Neerpelt	20,79	
11	Heist-op-den-Berg	28,88	62	Oostrozebeke	30,90	117	Fontaine l'Evêque	25,47	174	Peer	28,93	
12	Hoogstraeten	26,24	63	Passchendale	31,65	118	Frasnes-lez-Buissenal	34,21	175	Zichen-Sussen-Bolder	43,59	
13	Lier	25,73	64	Poperinge	33,68	119	Gosselies	40,19	176	Sint-Truiden	38,58	
14	Mechelen	24,74	65	Roesbrugge-Haringe	31,65	120	Jumet	11,49	177	Tongeren	38,53	
15	Mol	24,50	66	Roeselare	30,23	121	La Louvière	22,21		De Provincie - La Province	29,78	
16	Puurs	30,62	67	Ruiselede	31,88	122	Lens	26,76		LUXEMBOURG - LUXEMBURG		
17	Zandhoven	18,56	68	Tielt	34,26	123	Lessines	29,45				
18	Turnhout	23,90	69	Torhout	38,19	124	Leuze	36,33				
19	Westerloo	27,91	70	Veurne	32,65	125	Marchienne-au-Pont	13,80	178	Arlon	21,26	
	De Provincie - La Province	23,65	71	Wervik	29,40	126	Merbes-le-Château	31,14	179	Bastogne	20,75	
				De Provincie - La Province	33,40	127	Mons	18,56	180	Bouillon	7,23	
						128	Pâturages	32,06	181	Durbuy	17,97	
				OOST-VLAANDEREN		129	Peruwelz	31,88	182	Erezée	7,69	
				FLANDRE ORIENTALE		130	Quevaucamps	24,33	183	Etalle	8,19	
20	Aarschot	35,55	72	Aalst	36,16	131	Rœulx	30,42	184	Fauvillers	20,40	
21	Anderlecht	21,66	73	Assenede	38,34	132	Seneffe	31,62	185	Florenville	7,44	
22	Assche	36,25	74	Oudenaarde	36,55	133	Soignies	31,60	186	Houffalize	13,78	
23	Bruxelles-Brussel	15,70	75	Beveren	27,30	134	Templeuve	44,01	187	La Roche-en-Ardenne	10,83	
24	Diest	35,71	76	Kaprijke	38,65	135	Thuin	22,27	188	Marche	14,16	
25	Genappe	37,52	77	Kruishoutem	39,12	136	Tournai	39,76	189	Messancy	25,89	
26	Glabbeek-Zuurbemde	41,25	78	Dendermonde	33,07		La Provincie - De Provincie	26,20	190	Nassogne	10,67	
27	Haacht	30,96	79	Deinze	34,78				191	Neufchâteau	15,36	
28	Halle	35,15	80	Eekloo	39,09		LIEGE - LUIK		192	Paliseul	11,90	
29	Ixelles-Elsene	26,85	81	Evergem	44,41	137	Aubel	1,78	193	Saint-Hubert	10,14	
30	Jodoigne	43,43	82	Geerardsbergen	30,01	138	Dalhem	16,45	194	Sibret	20,67	
31	Sint Kwintens Lennik	34,63	83	Gent	32,14	139	Dison	—	195	Vielsalm	7,63	
32	Leuven	37,25	84	Hamme	30,76	140	Eupen	—	196	Virton	13,43	
33	Nivelles	35,81	85	Herzele	36,58	141	Ferrières	7,63	197	Wellin	9,31	
34	Perwez	42,40	86	Ledeberg	34,45	142	Fexhe-Slins	38,57		La Provincie - De Provincie	13,04	
35	Saint-Gilles - Sint Gillis	—	87	Lokeren	43,73	143	Fléron	2,67		NAMUR - NAMEN		
36	St-Josse-ten-Noode	—	88	Loochristi	33,03	144	Grivegnée	3,07				
	St-Joost-ten-Noode	30,17	89	Nazareth	37,53	145	Hannut	37,72	198	Andenne	27,05	
37	Schaerbeek - Schaarbeek	29,86	90	Nederbrakel	34,53	146	Héron	35,13	199	Beauraing	14,88	
38	Molenbeek St-Jean	—	91	Nevele	34,55	147	Herstal	22,64	200	Ciney	28,17	
	St-Jans Molenbeek	15,83	92	Ninove	32,81	148	Herve	0,21	201	Couvin	4,26	
39	Tienen	43,16	93	Oosterzele	34,88	149	Holloigne-aux-Pierres	37,97	202	Dinant	27,70	
40	Uccle - Ukkel	20,98	94	Ronse	34,49	150	Huy	22,86	203	Eghezée	37,86	
41	Vilvoorde	26,56	95	Sint-Maria-Horebeke	38,29	151	Jehay-Bodegnée	36,35	204	Florennes	16,95	
42	Wavre	32,58	96	Sint-Niklaas	35,84	152	Landén	44,25	205	Fosse	23,48	
43	Wolvertem	35,58	97	Sint-Gillis-Waas	39,57	153	Liège	4,08	206	Gedinne	8,42	
44	Zoutleeuw	30,42	98	Zomergem	35,12	154	Limbourg	0,15	207	Gembloux	37,99	
	De Provincie - La Provincie	35,75	99	Temsche	40,45	155	Louveigné	3,94	208	Namur	24,81	
			100	Zottegem	37,69	156	Malmédy	6,16	209	Philippeville	10,31	
			101	Wacarschoot	34,56	157	Nandrin	22,51	210	Rochefort	14,62	
	WEST-VLAANDEREN		102	Wetteren	37,87	158	Saint-Nicolas	18,60	211	Walcourt	23,64	
	FLANDRE OCCIDENTALE		103	Zele	37,07	159	Saint-Vith	14,80		La Provincie - De Provincie	20,40	
45	Ardoie	31,99		De Provincie - La Provincie	35,84	160	Seraing	8,41		HET RIJK - LE ROYAUME	24,78	
46	Avelgem	41,94				161	Spa	0,89				
47	Brugge	31,94		HAINAUT - HENEGOUWEN		162	Stavelot	2,43				
48	Diksmuide	32,90				163	Verviers	0,34				
49	Gistel	34,48	104	Antoing	33,19	164	Waremmé	40,84				
50	Harelbeke	31,39	105	Ath	31,78							
51	Hooglede	33,88	106	Beaumont	6,30							

ROYAUME DE BELGIQUE

KONINKRIJK BELGIË

Recensement de 1929

Telling 1929



Carte indiquant par canton judiciaire l'intensité relative de la culture des céréales.

Kaart met aanduiding per rechterlijk kanton van de betrekkelijke intensiteit der graangewassenteelt.

Proportion de la surface cultivée par 100 Ha. d'étendue exploitée.

0 ‰
0 à 5 ‰
5 à 10 ‰
10 à 20 ‰
20 à 30 ‰
30 à 40 ‰
+ 40 ‰

I
II
III
IV
V
VI
VII

Verhouding der beteelde oppervlakte per 100 Ha. uitgebete oppervlakte.

0 ‰
0 tot 5 ‰
5 tot 10 ‰
10 tot 20 ‰
20 tot 30 ‰
30 tot 40 ‰
+ 40 ‰

PAARDENBOONEN - FÉVEROLES

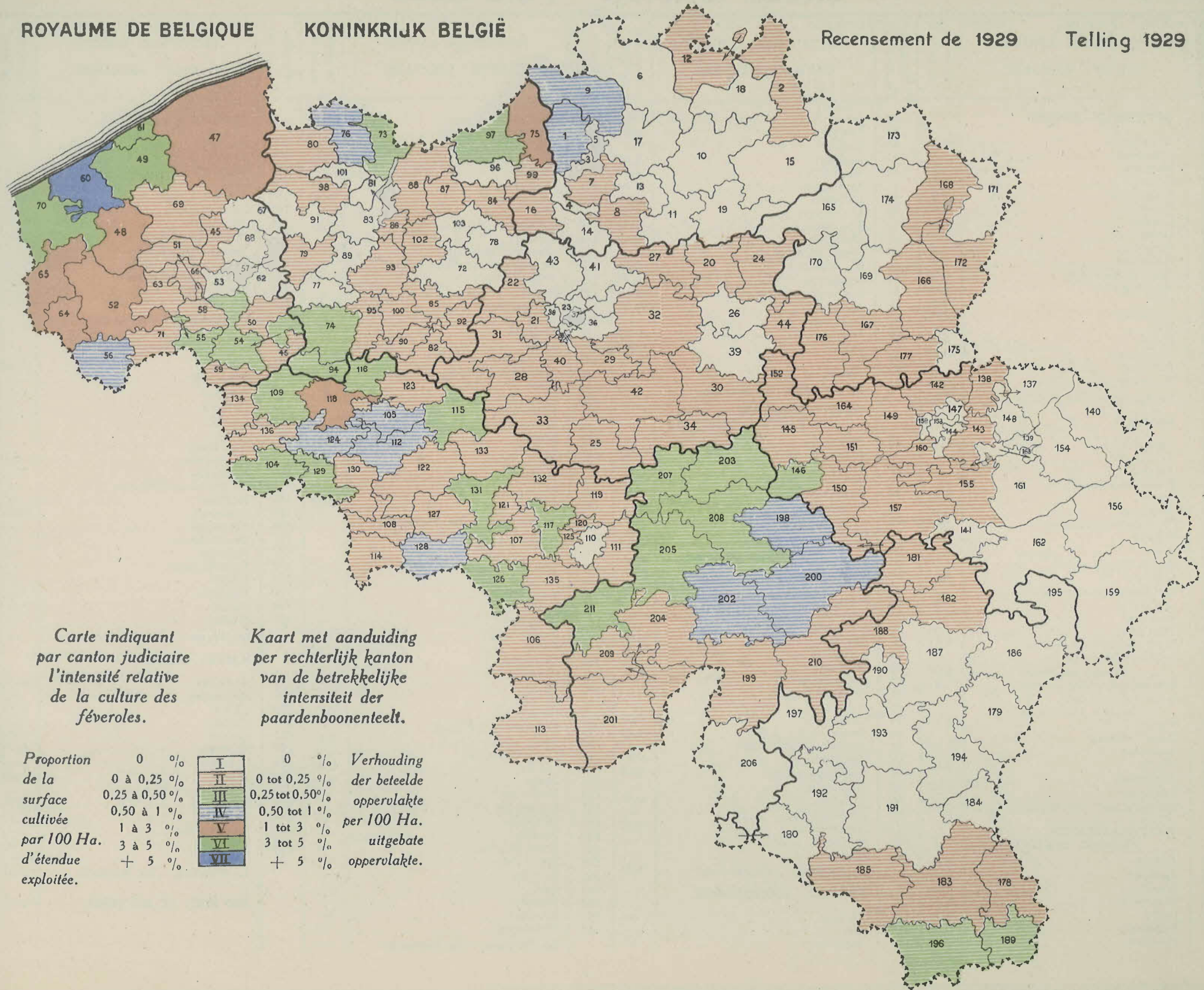
Volgnummer Numéro d'ordre	RECHTERLIJK KANTON CANTON JUDICIAIRE	Per 100 Ha. Par 100 Ha.	Volgnummer Numéro d'ordre	RECHTERLIJK KANTON CANTON JUDICIAIRE	Per 100 Ha. Par 100 Ha.	Volgnummer Numéro d'ordre	RECHTERLIJK KANTON CANTON JUDICIAIRE	Per 100 Ha. Par 100 Ha.	Volgnummer Numéro d'ordre	RECHTERLIJK KANTON CANTON JUDICIAIRE	Per 100 Ha. Par 100 Ha.
	ANTWERPEN - ANVERS									LIMBURG - LIMBOURG	
1	Antwerpen	0,65	52	Ieper	1,00	107	Binche	0,16		Beringen	—
2	Arendonk	0,03	53	Izegem	—	108	Boussu	0,04		Bilzen	0,01
3	Berchem	—	54	Kortrijk	0,25	109	Celles	0,30	165	Borgloon	0,11
4	Boom	—	55	Meenen	0,29	110	Charleroi	—	166	Bree	0,01
5	Borgerhout	—	56	Meesen	0,56	111	Châtelet	0,09	167	Hasselt	—
6	Brecht	—	57	Meulebeke	—	112	Chièvres	0,77	168	Herk-de-Stad	—
7	Kontich	0,01	58	Moorsele	0,04	113	Chimay	0,03	169	Maaseik	—
8	Duffel	0,06	59	Moeskroen	0,14	114	Dour	0,20	170	Mechelen	0,01
9	Ekeren	0,60	60	Nieuwpoort	5,05	115	Edingen - Enghien	0,32	171	Neerpelt	—
10	Herentals	—	61	Oostende	4,19	116	Flobecq	0,25	172	Peer	—
11	Heist-op-den-Berg	—	62	Oostrozebeke	—	117	Fontaine l'Évêque	0,27	173	Zichen-Sussen-Bolder	—
12	Hoogstraeten	0,12	63	Passchendale	0,04	118	Frasnes-lez-Buissend	1,02	174	Sint-Truiden	0,10
13	Lier	—	64	Poperinge	1,87	119	Gosselies	0,06	175	Tongeren	0,17
14	Mechelen	—	65	Roesbrugge-Haringe	2,84	120	Jumet	0,21	176	De Provincie - La Province	0,04
15	Mol	—	66	Roeselare	0,05	121	La Louvière	0,06	177		
16	Puurs	0,11	67	Ruiselede	—	122	Lens	0,16			
17	Zandhoven	—	68	Tielt	—	123	Lessines	0,24			
18	Turnhout	—	69	Torhout	0,14	124	Leuze	0,93			
19	Westerloo	—	70	Veurne	4,97	125	Marchienne-au-Pont	0,07	178	Arlon	0,14
	De Provincie - La Province	0,07	71	Wervik	0,09	126	Merbes-le-Château	0,36	179	Bastogne	—
				De Provincie - La Province	1,62	127	Mons	0,07	180	Bouillon	—
				OOST-VLAANDEREN		128	Pâturages	0,67	181	Durbuy	0,12
				FLANDRE ORIENTALE		129	Peruwelz	0,25	182	Erezée	0,03
20	Aarschot	0,01	72	Aalst	—	130	Quevaucamps	0,22	183	Etalle	0,19
21	Anderlecht	0,01	73	Assenede	0,31	131	Rœulx	0,27	184	Fauvillers	—
22	Assche	0,01	74	Oudenaarde	0,29	132	Senefte	0,21	185	Florenville	0,04
23	Bruxelles-Brussel	—	75	Beveren	2,34	133	Soignies	0,16	186	Houffalize	—
24	Diest	0,01	76	Kaprijke	0,75	134	Templeuve	0,15	187	La Roche-en-Ardenne	—
25	Genappe	0,23	77	Kruishoutem	—	135	Thuin	0,07	188	Marche	0,09
26	Glabbeek-Zuurbemde	—	78	Dendermonde	—	136	Tournai	0,12	189	Messancy	0,38
27	Haacht	0,02	79	Deinze	0,01		La Provincie - De Provincie	0,23	190	Nassogne	—
28	Halle	0,17	80	Eekloo	0,07				191	Neufchâteau	—
29	Ixelles-Elsene	0,07	81	Evergem	—		LIEGE - LUIK		192	Paliseul	—
30	Jodoigne	0,13	82	Geerardsbergen	0,06	137	Aubel	—	193	Saint-Hubert	—
31	Sint Kwintens Lennik	0,11	83	Gent	—	138	Dalhem	0,06	194	Sibret	—
32	Leuven	0,02	84	Hamme	0,17	139	Dison	—	195	Vielsalm	—
33	Nivelles	0,16	85	Herzele	0,07	140	Eupen	—	196	Virton	0,36
34	Perwez	0,15	86	Ledeberg	0,01	141	Ferrières	—	197	Wellin	—
35	Saint-Gilles - Sint Gillis	—	87	Lokeren	0,01	142	Fexhe-Slins	0,13			
36	St-Josse-ten-Noode	—	88	Loochristi	0,09	143	Fléron	0,02			
	St-Joost-ten-Noode	—	89	Nazareth	—	144	Grivegnée	—			
37	Schaerbeek - Schaarbeek	—	90	Nederbrakel	0,08	145	Hannut	0,17	198	Andenne	0,57
38	Molenbeek St-Jean	—	91	Nevele	—	146	Héron	0,46	199	Beauraing	0,03
	St-Jans Molenbeek	—	92	Ninove	0,05	147	Herstal	—	200	Ciney	0,53
39	Tienen	—	93	Oosterzele	0,14	148	Herve	—	201	Couvin	0,18
40	Uccle - Ukkel	0,04	94	Ronse	0,34	149	Hollogne-aux-Pierres	0,06	202	Dinant	0,91
41	Vilvoorde	—	95	Sint-Maria-Horebeke	0,04	150	Huy	0,18	203	Eghezée	0,41
42	Wavre	0,16	96	Sint-Niklaas	—	151	Jehay-Bodegnée	0,12	204	Florennes	0,12
43	Wolvertem	—	97	Sint-Gillis-Waas	0,40	152	Landen	0,10	205	Fosse	0,39
44	Zoutleeuw	0,09	98	Zomergem	0,01	153	Liège	—	206	Gedinne	—
	De Provincie - La Province	0,08	99	Temsche	0,14	154	Limbourg	—	207	Gemboux	0,44
			100	Zottegem	0,04	155	Louveigné	0,02	208	Namur	0,37
			101	Waarschoot	—	156	Malmédy	—	209	Philippeville	0,20
			102	Wetteren	0,01	157	Nandrin	0,12	210	Rochefort	0,05
			103	Zele	—	158	Saint-Nicolas	—	211	Walcourt	0,32
45	Ardoise	0,02		De Provincie - La Provincie	0,09	159	Saint-Vith	—			
46	Avelgem	0,08				160	Seraing	0,04			
47	Brugge	2,68		HAINAUT - HENEGOUWEN		161	Spa	—			
48	Diksmuide	1,33				162	Stavelot	—			
49	Gistel	4,26	104	Antoing	0,25	163	Verviers	—			
50	Harelbeke	0,12	105	Ath	0,78	164	Waremmes	0,09			
51	Hooglede	0,15	106	Beaumont	0,03		La Provincie - De Provincie	0,06			
										HET RIJK - LE ROYAUME	0,30

ROYAUME DE BELGIQUE

KONINKRIJK BELGIË

Recensement de 1929

Telling 1929



Carte indiquant par canton judiciaire l'intensité relative de la culture des féveroles.

Kaart met aanduiding per rechterlijk kanton van de betrekkelijke intensiteit der paardenboonenteelt.

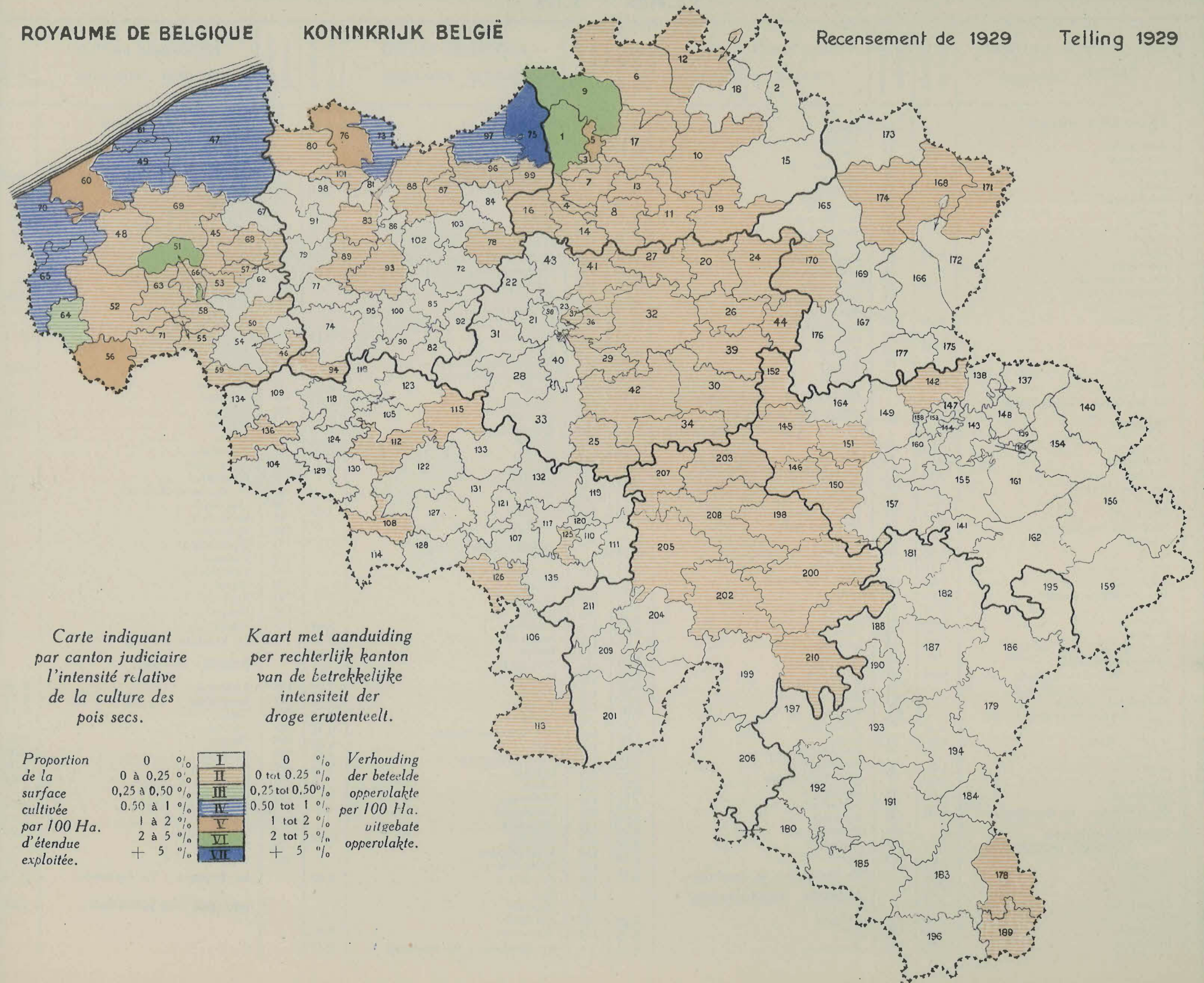
Proportion de la surface cultivée par 100 Ha. d'étendue exploitée.	0 %	I	0 %	Verhouding der beteelde oppervlakte per 100 Ha. uitgebate oppervlakte.
0 à 0,25 %		II	0 tot 0,25 %	
0,25 à 0,50 %		III	0,25 tot 0,50 %	
0,50 à 1 %		IV	0,50 tot 1 %	
1 à 3 %		V	1 tot 3 %	
3 à 5 %		VI	3 tot 5 %	
+ 5 %		VII	+ 5 %	

ROYAUME DE BELGIQUE

KONINKRIJK BELGIË

Recensement de 1929

Telling 1929



Carte indiquant par canton judiciaire l'intensité relative de la culture des pois secs.

Kaart met aanduiding per rechterlijk kanton van de betrekkelijke intensiteit der droge erwtenteelt.

Proportion de la surface cultivée par 100 Ha. d'étendue exploitée.

0 à 0,25 %
0,25 à 0,50 %
0,50 à 1 %
1 à 2 %
2 à 5 %
+ 5 %

I
II
III
IV
V
VI
VII

0 tot 0,25 %
0,25 tot 0,50 %
0,50 tot 1 %
1 tot 2 %
2 tot 5 %
+ 5 %

Verhouding der beteelde oppervlakte per 100 Ha. uitgebate oppervlakte.

VLAS - LIN

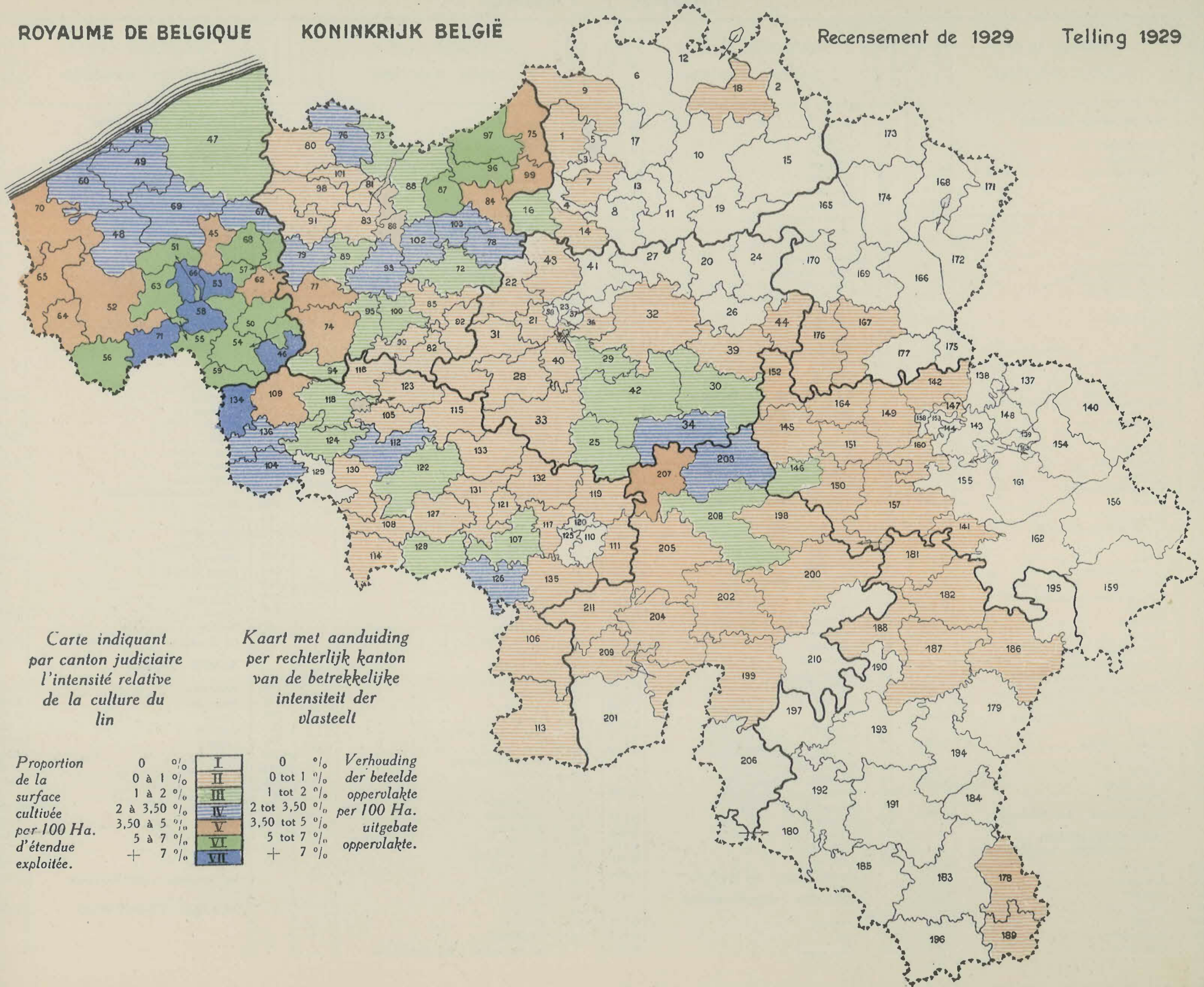
Volgnummer Numéro d'ordre	RECHTERLIJK KANTON CANTON JUDICIAIRE	Per 100 Ha. Par 100 Ha.	Volgnummer Numéro d'ordre	RECHTERLIJK KANTON CANTON JUDICIAIRE	Per 100 Ha. Par 100 Ha.	Volgnummer Numéro d'ordre	RECHTERLIJK KANTON CANTON JUDICIAIRE	Per 100 Ha. Par 100 Ha.	Volgnummer Numéro d'ordre	RECHTERLIJK KANTON CANTON JUDICIAIRE	Per 100 Ha. Par 100 Ha.
	ANTWERPEN - ANVERS									LIMBURG - LIMBOURG	
1	Antwerpen	0,63	52	Ieper	4,84	107	Binche	1,60		Beringen	—
2	Arendonk	—	53	Izegem	7,12	108	Boussu	0,28		Bilzen	—
3	Berchem	—	54	Kortrijk	6,35	109	Celles	4,08	165	Borgloon	0,02
4	Boom	—	55	Meenen	6,23	110	Charleroi	0,32	166	Bree	—
5	Borgerhout	—	56	Meesen	5,81	111	Châtelet	2,06	167	Hasselt	—
6	Brecht	—	57	Meulebeke	5,61	112	Chièvres	0,02	168	Herk-de-Stad	—
7	Kontich	0,01	58	Moorsele	7,30	113	Chimay	0,32	169	Maaseik	—
8	Duffel	—	59	Moeskroen	6,91	114	Dour	0,95	170	Mechelen	—
9	Ekeren	0,13	60	Nieuwpoort	3,11	115	Edingen - Enghien	0,13	171	Neerpelt	—
10	Herentals	—	61	Oostende	2,67	116	Flobecq	0,98	172	Peer	—
11	Heist-op-den-Berg	—	62	Oostrozebeke	4,45	117	Fontaine l'Evêque	1,60	173	Zichen-Sussen-Bolder	—
12	Hoogstraeten	—	63	Passchendale	6,13	118	Frasnes-lez-Buissenal	0,43	174	Sint-Truiden	0,03
13	Lier	—	64	Poperinge	3,93	119	Gosselies	—	175	Tongeren	—
14	Mechelen	0,26	65	Roesbrugge-Haringe	4,16	120	Jumet	0,70	176	De Provincie - La Province	—
15	Mol	—	66	Roeselare	7,37	121	La Louvière	1,96		LUXEMBOURG - LUXEMBURG	
16	Puurs	1,65	67	Ruiselede	2,52	122	Lens	0,14		Arlon	0,01
17	Zandhoven	—	68	Tielt	5,72	123	Lessines	1,56	177	Bastogne	—
18	Turnhout	0,01	69	Torhout	2,57	124	Leuze	—	178	Bouillon	—
19	Westerloo	—	70	Veurne	3,51	125	Marchienne-au-Pont	2,89	179	Durbuy	0,01
	De Provincie - La Province	—	71	Wervik	7,00	126	Merbes-le-Château	0,09	180	Erezée	0,03
	BRABANT			De Provincie - La Province	4,09	127	Mons	1,39	181	Etalle	—
				OOST-VLAANDEREN		128	Pâturages	—	182	Fauvillers	—
				FLANDRE ORIENTALE		129	Peruwelz	0,78	183	Florenville	—
20	Aarschot	—	72	Aalst	1,03	130	Quevaucamps	0,66	184	Houffalize	0,01
21	Anderlecht	0,21	73	Assenede	1,57	131	Rœulx	0,50	185	La Roche-en-Ardenne	0,22
22	Assche	0,10	74	Oudenaarde	3,75	132	Seneffe	0,61	186	Marche	0,05
23	Bruxelles-Brussel	—	75	Beveren	3,94	133	Soignies	7,73	187	Messancy	0,01
24	Diest	—	76	Kaprijke	2,70	134	Templeuve	0,37	188	Nassogne	—
25	Genappe	1,97	77	Kruishoutem	4,78	135	Thuin	3,26	189	Neufchâteau	—
26	Glabbeek-Zuurbemde	—	78	Kruishoutem	3,25	136	Tournai	1,21	190	Paliseul	—
27	Haacht	—	79	Dendermonde	2,81		La Provincie - De Provincie	—	191	Saint-Hubert	—
28	Halle	0,49	80	Deinze	0,92		LIEGE - LUIK	—	192	Sibret	—
29	Ixelles-Elsene	1,19	81	Eekloo	0,18	137	Aubel	—	193	Vielsalm	—
30	Jodoigne	1,69	82	Evergem	0,12	138	Dalhem	—	194	Virton	—
31	Sint Kwintens Lennik	0,01	83	Geerardsbergen	0,17	139	Dison	—	195	Wellin	—
32	Leuven	0,30	84	Gent	4,03	140	Eupen	0,04	196	La Provincie - De Provincie	—
33	Nivelles	0,63	85	Hamme	0,48	141	Ferrières	0,22		NAMUR - NAMEN	
34	Perwez	2,79	86	Herzele	0,28	142	Fexhe-Slins	—	197	Andenne	0,36
35	Saint-Gilles - Sint Gillis	—	87	Ledeberg	5,95	143	Fléron	—	198	Beauraing	0,03
36	St-Josse-ten-Noode	—	88	Lokeren	1,04	144	Grivegnée	0,48	199	Ciney	0,45
	St-Joost-ten-Noode	0,03	89	Loochristi	1,85	145	Hannut	1,27	200	Couvin	—
37	Schaerbeek - Schaarbeek	—	90	Nazareth	0,21	146	Héron	0,24	201	Dinant	0,85
38	Molenbeek St-Jean	—	91	Nederbrakel	0,75	147	Herstal	—	202	Eghezée	2,82
	St-Jans Molenbeek	—	92	Nevele	0,01	148	Herve	0,46	203	Florennes	0,08
39	Tienen	0,35	93	Ninove	2,22	149	Holloigne-aux-Pierres	0,23	204	Fosse	0,89
40	Uccle - Ukkel	0,07	94	Oosterzele	1,67	150	Huy	0,08	205	Gedinne	—
41	Vilvoorde	—	95	Ronse	1,95	151	Jehay-Bodegnée	0,53	206	Gembloux	3,88
42	Wavre	1,09	96	Sint-Maria-Horebeke	5,17	152	Landen	—	207	Namur	1,41
43	Wolvertem	0,50	97	Sint-Niklaas	6,27	153	Liège	—	208	Philippeville	0,09
44	Zoutleeuw	0,02	98	Sint-Gillis-Waas	0,21	154	Limbourg	—	209	Rochefort	—
	De Provincie - La Province	0,66	99	Zomergem	4,55	155	Louveigné	—	210	Walcourt	0,97
	WEST-VLAANDEREN		100	Temsche	1,07	156	Malmédy	0,32	211	La Provincie - De Provincie	0,75
	FLANDRE OCCIDENTALE		101	Zottegem	0,25	157	Nandrin	—		HET RIJK - LE ROYAUME	1,01
45	Ardooie	4,56	102	Waarschoot	2,69	158	Saint-Nicolas	—			
46	Avelgem	7,59	103	Wetteren	2,14	159	Saint-Vith	—			
47	Brugge	1,45		Zele	2,17	160	Seraing	0,05			
48	Diksmuide	2,55		De Provincie - La Provincie	—	161	Spa	—			
49	Gistel	2,67	104	HAINAUT - HENEGOUWEN		162	Stavelot	—			
50	Harelbeke	5,46	105	Antoing	2,29	163	Verviers	0,41			
51	Hooglede	6,18	106	Ath	0,36	164	Waremmé	0,14			
				Beaumont	0,01		La Provincie - De Provincie	—			

ROYAUME DE BELGIQUE

KONINKRIJK BELGIË

Recensement de 1929

Telling 1929



Carte indiquant
par canton judiciaire
l'intensité relative
de la culture du
lin

Kaart met aanduiding
per rechterlijk kanton
van de betrekkelijke
intensiteit der
vlasteelt

Proportion
de la
surface
cultivée
per 100 Ha.
d'étendue
exploitée.

0 à 1 %	I
1 à 2 %	II
2 à 3,50 %	III
3,50 à 5 %	IV
5 à 7 %	V
+ 7 %	VI
	VII

Verhouding
der betaalde
oppervlakte
per 100 Ha.
uitgebate
oppervlakte.

0 tot 1 %	I
1 tot 2 %	II
2 tot 3,50 %	III
3,50 tot 5 %	IV
5 tot 7 %	V
+ 7 %	VI

TABAK - TABAC

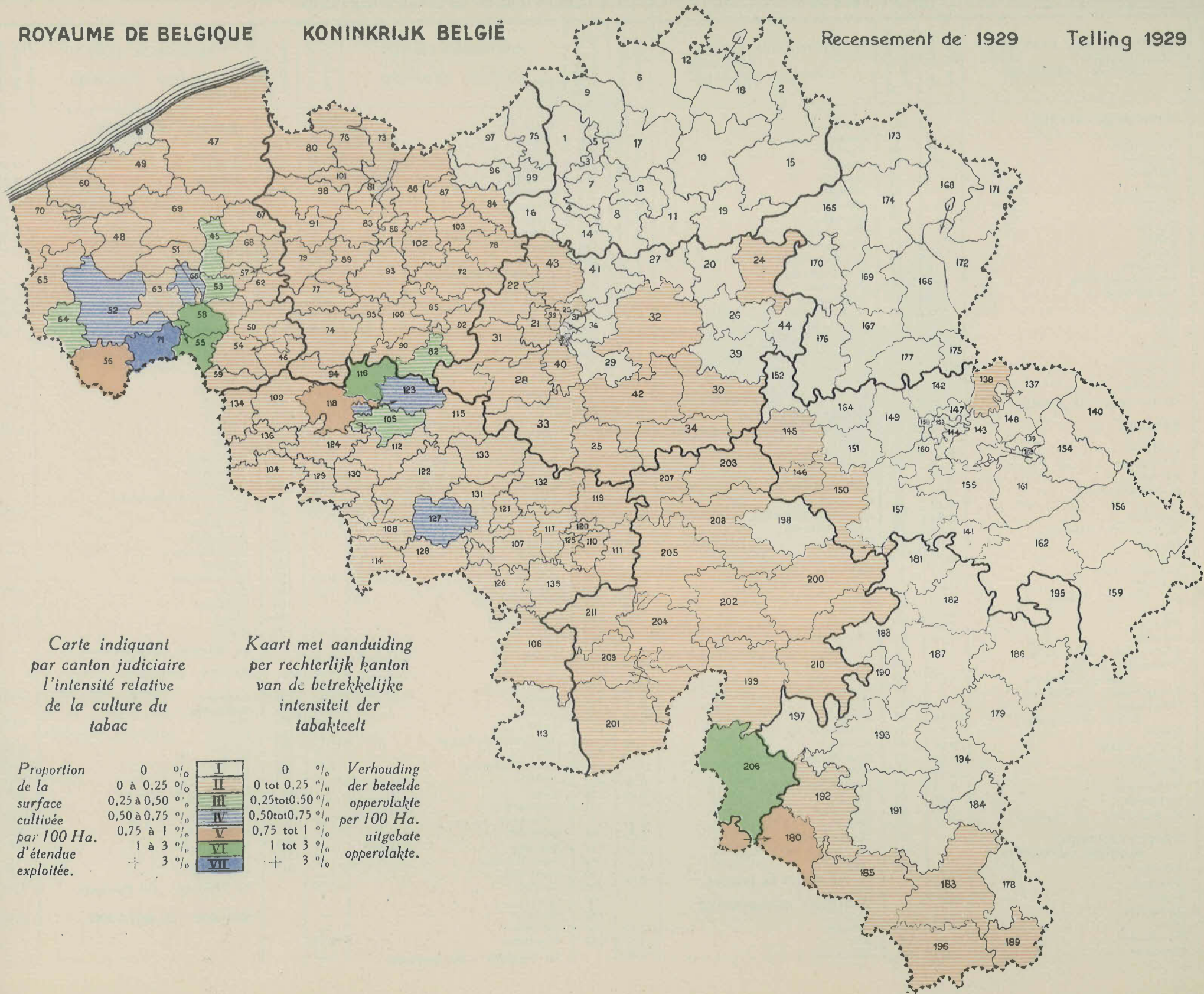
Volgnummer Numéro d'ordre	RECHTERLIJK KANTON CANTON JUDICIAIRE	Per 100 Ha. Par 100 Ha.	Volgnummer Numéro d'ordre	RECHTERLIJK KANTON CANTON JUDICIAIRE	Per 100 Ha. Par 100 Ha.	Volgnummer Numéro d'ordre	RECHTERLIJK KANTON CANTON JUDICIAIRE	Per 100 Ha. Par 100 Ha.	Volgnummer Numéro d'ordre	RECHTERLIJK KANTON CANTON JUDICIAIRE	Per 100 Ha. Par 100 Ha.
	ANTWERPEN - ANVERS									LIMBURG - LIMBOURG	
1	Antwerpen	—	52	Ieper	0,552	107	Binche	0,058		Beringen	—
2	Arendonk	—	53	Izegem	0,386	108	Boussu	0,120	165	Biizen	—
3	Berchem	—	54	Kortrijk	0,208	109	Celles	0,209	166	Borgloon	—
4	Boom	—	55	Meenen	2,016	110	Charleroi	0,036	167	Bree	—
5	Borgerhout	—	56	Meesen	0,814	111	Châtelet	0,014	168	Hasselt	—
6	Brecht	—	57	Meulebeke	0,144	112	Chièvres	0,100	169	Herk-de-Stad	—
7	Kontich	—	58	Moorsele	1,035	113	Chimay	—	170	Maaseik	—
8	Duffel	—	59	Moeskroen	0,099	114	Dour	0,076	171	Mechelen	—
9	Ekeren	—	60	Nieuwpoort	0,005	115	Edingen - Enghien	0,046	172	Neerpelt	—
10	Herentals	—	61	Oostende	—	116	Flobecq	1,945	173	Peer	—
11	Heist-op-den-Berg	—	62	Oostrozebeke	0,006	117	Fontaine l'Evêque	0,127	174	Zichen-Sussen-Bolder	—
12	Hoogstraeten	—	63	Passchendale	0,453	118	Frasnes-lez-Buissenal	0,800	175	Sint-Truiden	—
13	Lier	—	64	Poperinge	0,259	119	Gosselies	0,049	176	Tongeren	—
14	Mechelen	—	65	Roesbrugge-Haringe	0,209	120	Jumet	0,106	177		—
15	Mol	—	66	Roeselare	0,717	121	La Louvière	0,051		De Provincie - La Province	—
16	Puurs	—	67	Ruiselede	0,090	122	Lens	0,102		LUXEMBOURG - LUXEMBURG	—
17	Zandhoven	—	68	Tielt	0,087	123	Lessines	0,615		Arlon	—
18	Turnhout	—	69	Torhout	0,115	124	Leuze	0,183	178	Bastogne	—
19	Westerloo	—	70	Veurne	0,011	125	Marchienne-au-Pont	0,031	179	Bouillon	0,782
	De Provincie - La Province	—	71	Wervik	5,138	126	Merbes-le-Château	0,017	180	Durbuy	—
				De Provincie - La Province	0,369	127	Mons	0,630	181	Erezée	—
				OOST-VLAANDEREN		128	Pâturages	0,020	182	Etalle	0,002
				FLANDRE ORIENTALE		129	Peruwelz	0,239	183	Fauvillers	—
20	Aarschot	—	72	Aalst	0,107	130	Quevaucamps	0,188	184	Florenville	0,003
21	Anderlecht	0,044	73	Assenede	0,013	131	Rœulx	0,070	185	Houffalize	—
22	Assche	0,073	74	Oudenaarde	0,051	132	Seneffe	0,056	186	La Roche-en-Ardenne	—
23	Bruxelles-Brussel	0,002	75	Beveren	—	133	Soignies	0,047	187	Marche	—
24	Diest	0,003	76	Kaprijke	0,007	134	Templeuve	0,165	188	Messancy	0,002
25	Genappe	0,024	77	Kruishoutem	0,054	135	Thuin	0,201	189	Nassogne	—
26	Glabbeek-Zuurbemde	—	78	Dendermonde	0,042	136	Tournai	0,116	190	Neufchâteau	—
27	Haacht	—	79	Deinze	0,030		La Provincie - De Provincie	0,180	191	Paliseul	0,005
28	Halle	0,041	80	Eekloo	0,012		LIEGE - LUIK		192	Saint-Hubert	—
29	Ixelles-Elsene	—	81	Evergem	0,010	137	Aubel	—	193	Sibret	—
30	Jodoigne	0,004	82	Geerardsbergen	0,452	138	Dalhem	0,005	194	Vielsalm	—
31	Sint Kwintens Lennik	0,072	83	Gent	0,026	139	Dison	—	195	Virton	0,054
32	Leuven	0,002	84	Hamme	0,001	140	Eupen	—	196	Wellin	—
33	Nivelles	0,035	85	Herzele	0,122	141	Ferrières	—	197		0,037
34	Perwez	0,016	86	Ledeberg	0,042	142	Fexhe-Slins	—		La Provincie - De Provincie	—
35	Saint-Gilles - Sint Gillis	—	87	Iokeren	0,032	143	Fléron	—		NAMUR - NAMEN	—
36	St-Josse-ten-Noode	—	88	Loochristi	0,024	144	Grivegnée	—	198	Andenne	—
	St-Joost-ter-Noode	—	89	Nazareth	0,039	145	Hannut	0,002	199	Beauraing	0,008
37	Schaerbeek - Schaarbeek	—	90	Nederbrakel	0,194	146	Héron	0,002	200	Ciney	0,001
38	Molenbeek St-Jean	—	91	Nevele	0,036	147	Herstal	—	201	Couvin	0,002
	St-Jans Molenbeek	0,013	92	Ninove	1,090	148	Herve	—	202	Dinant	0,006
39	Tienen	—	93	Oosterzele	0,070	149	Hollogne-aux-Pierres	—	203	Eghezée	0,006
40	Uccle - Ukkel	0,004	94	Ronse	0,119	150	Huy	0,001	204	Florennes	0,005
41	Vilvoorde	—	95	Sint-Maria-Horebeke	0,120	151	Jehay-Bodegnée	—	205	Fosse	0,016
42	Wavre	0,030	96	Sint-Niklaas	—	152	Landen	—	206	Liège	1,048
43	Wolvertem	0,002	97	Sint-Gillis-Waas	—	153	Liège	—	207	Gedinne	0,018
44	Zoutleeuw	—	98	Zomergem	0,040	154	Limbourg	—	208	Gembloux	0,007
	De Provincie - La Province	0,014	99	Temsche	—	155	Louveigné	—	209	Namur	0,004
			100	Zottegem	0,133	156	Malmédy	—	210	Philippeville	0,005
	WEST-VLAANDEREN		101	Waarschoot	0,045	157	Nandrin	—	211	Rochefort	0,020
	FLANDRE OCCIDENTALE		102	Wetteren	0,122	158	Saint-Nicolas	—		La Provincie - De Provincie	0,104
45	Ardooie	0,143	103	Zele	0,046	159	Saint-Vith	—		HET RIJK - LE ROYAUME	0,094
46	Avelgem	0,122		De Provincie - La Provincie	0,094	160	Seraing	—			
47	Brugge	0,046		HAINAUT - HENEGOUWEN		161	Spa	—			
48	Diksmuide	0,121				162	Stavelot	—			
49	Gistel	0,041	104	Antoing	0,171	163	Verviers	—			
50	Harelbeke	0,103	105	Ath	0,459	164	Waremmé	—			
51	Hooglede	0,203	106	Beaumont	0,005		La Provincie - De Provincie	—			

ROYAUME DE BELGIQUE

KONINKRIJK BELGIË

Recensement de 1929

Telling 1929



Carte indiquant par canton judiciaire l'intensité relative de la culture du tabac

Kaart met aanduiding per rechterlijk kanton van de betrekkelijke intensiteit der tabakteelt

Proportion de la surface cultivée par 100 Ha. d'étendue exploitée.

0 à 0,25 %
0,25 à 0,50 %
0,50 à 0,75 %
0,75 à 1 %
1 à 3 %
+ 3 %

I
II
III
IV
V
VI
VII

0 tot 0,25 %
0,25 tot 0,50 %
0,50 tot 0,75 %
0,75 tot 1 %
1 tot 3 %
+ 3 %

Verhouding der beteelde oppervlakte per 100 Ha. uitgebate oppervlakte.

SUIKERBIETEN - BETTERAVES SUCRIÈRES

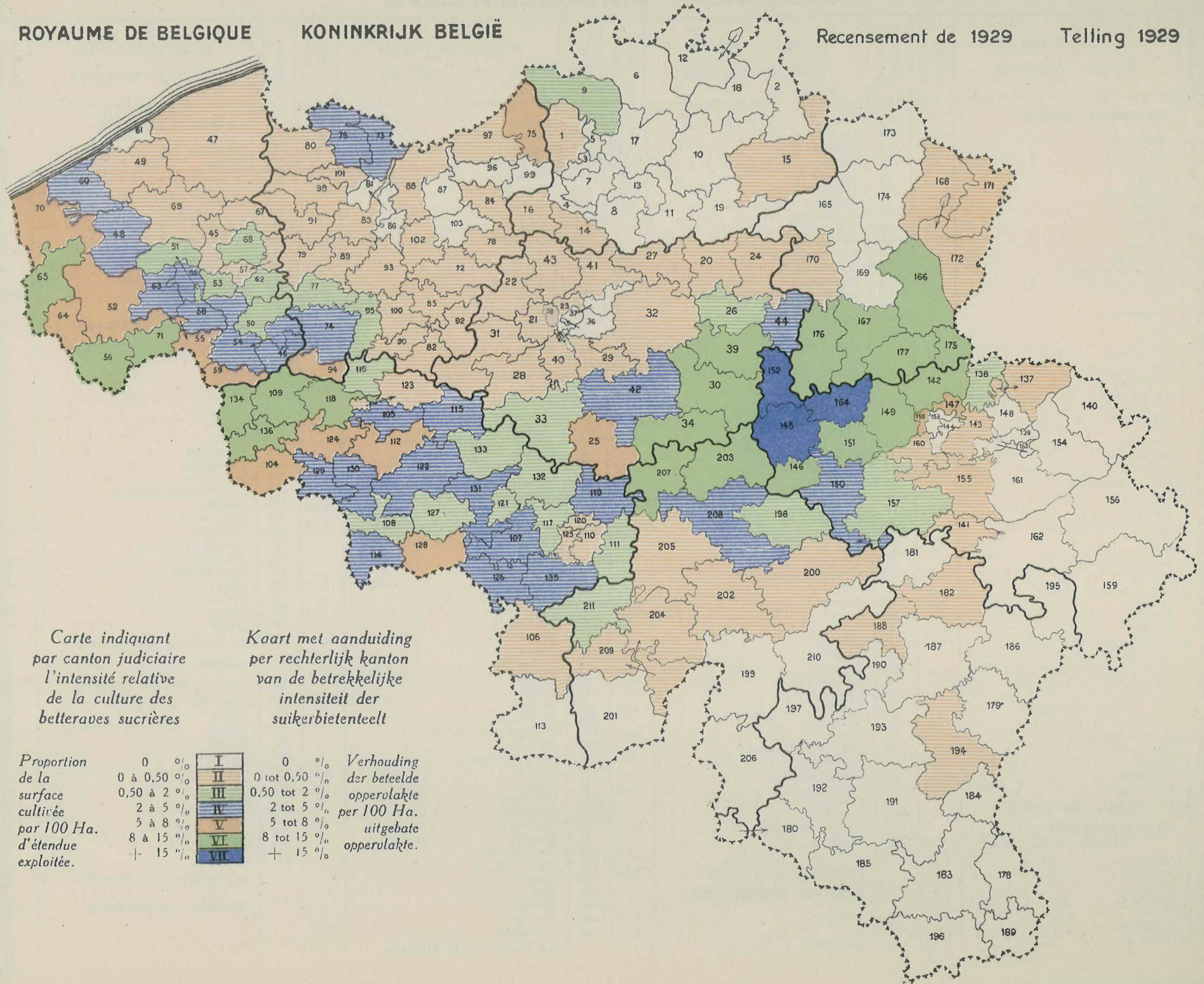
Volgnummer Numéro d'ordre	RECHTERLIJK KANTON CANTON JUDICIAIRE	Per 100 Ha. Par 100 Ha.	Volgnummer Numéro d'ordre	RECHTERLIJK KANTON CANTON JUDICIAIRE	Per 100 Ha. Par 100 Ha.	Volgnummer Numéro d'ordre	RECHTERLIJK KANTON CANTON JUDICIAIRE	Per 100 Ha. Par 100 Ha.	Volgnummer Numéro d'ordre	RECHTERLIJK KANTON CANTON JUDICIAIRE	Per 100 Ha. Par 100 Ha.
	ANTWERPEN - ANVERS									LIMBURG - LIMBOURG	
1	Antwerpen	0,27	52	Ieper	7,17	107	Binche	2,09		Beringen	—
2	Arendonk	—	53	Izegem	0,71	108	Boussu	0,92	165	Bilzen	14,04
3	Berchem	—	54	Kortrijk	3,64	109	Celles	11,97	166	Borgloon	8,35
4	Boom	—	55	Meenen	5,13	110	Charleroi	0,05	167	Bree	0,02
5	Borgerhout	—	56	Meesen	8,03	111	Châtelet	0,61	168	Hasselt	—
6	Brecht	—	57	Meulebeke	0,41	112	Chièvres	5,85	169	Herk-de-Stad	0,10
7	Kontich	—	58	Moorsele	4,12	113	Chimay	—	170	Maaseik	0,04
8	Duffel	—	59	Moeskroen	6,47	114	Dour	3,16	171	Mechelen	0,22
9	Ekeren	1,82	60	Nieuwpoort	2,24	115	Edingen - Enghien	2,28	172	Neerpelt	—
10	Herentals	—	61	Oostende	—	116	Flobecq	0,53	173	Peer	—
11	Heist-op-den-Berg	—	62	Oostrozebeke	1,52	117	Fontaine l'Evêque	0,56	174	Zichen-Sussen-Bolder	10,24
12	Hoogstraeten	—	63	Passchendale	4,15	118	Frasnes-lez-Buissenal	8,21	175	Sint-Truiden	13,65
13	Lier	—	64	Poperinge	6,68	119	Gosselies	4,29	176	Tongeren	13,88
14	Mechelen	0,09	65	Roesbrugge-Haringe	8,53	120	Jumet	0,12	177	De Provincie - La Province	3,68
15	Mol	0,04	66	Roeselare	2,56	121	La Louvière	1,18			
16	Puurs	0,01	67	Ruiselede	0,66	122	Lens	3,40			
17	Zandhoven	—	68	Tielt	0,86	123	Lessines	0,43			
18	Turnhout	—	69	Torhout	0,27	124	Leuze	6,22			
19	Westerloo	—	70	Veurne	7,87	125	Marchienne-au-Pont	0,42	178	Arlon	—
	De Provincie - La Province	0,13	71	Wervik	10,65	126	Merbes-le-Château	4,51	179	Bastogne	—
				De Provincie - La Province	3,33	127	Mons	0,87	180	Bouillon	—
				OOST-VLAANDEREN		128	Pâturages	5,45	181	Durbuy	—
				FLANDRE ORIENTALE		129	Peruwelz	2,73	182	Erezée	0,02
20	Aarschot	0,05	72	Aalst	0,02	130	Quevaucamps	2,58	183	Etalle	—
21	Anderlecht	0,08	73	Assenede	2,66	131	Rœulx	3,05	184	Fauvillers	—
22	Assche	0,29	74	Oudenaarde	4,27	132	Seneffe	1,27	185	Florenville	—
23	Bruxelles-Brussel	0,03	75	Beveren	5,28	133	Soignies	1,54	186	Houffalize	—
24	Diest	0,30	76	Kapriole	2,53	134	Templeuve	9,04	187	La Roche-en-Ardenne	—
25	Genappe	5,74	77	Kruishoutem	1,72	135	Thuin	4,33	188	Marche	0,02
26	Glabbeek-Zuurbemde	0,92	78	Dendermonde	0,04	136	Tournai	8,99	189	Messancy	—
27	Haacht	0,03	79	Deinze	0,06		La Provincie - De Provincie	3,31	190	Nassogne	—
28	Halle	0,33	80	Fekloo	0,03				191	Neufchâteau	—
29	Ixelles-Elsene	0,32	81	Evergem	—				192	Paliseul	—
30	Jodoigne	14,07	82	Geerardsbergen	0,07	137	Aubel	0,04	193	Saint-Hubert	—
31	Sint Kwintens Lennik	0,08	83	Gent	0,02	138	Dalhem	1,27	194	Sibret	0,01
32	Leuven	0,34	84	Hamme	0,22	139	Dison	—	195	Vielsalm	—
33	Nivelles	1,40	85	Herzele	0,03	140	Eupen	—	196	Virton	—
34	Perwez	11,70	86	Ledeberg	—	141	Ferrières	0,08	197	Wellin	—
35	Saint-Gilles - Sint Gillis	—	87	Lokeren	—	142	Fexhe-Slins	12,07		La Provincie - De Provincie	—
36	St-Josse-ten-Noode	—	88	Loochristi	—	143	Fléron	0,01			
	St-Joost-ten-Noode	0,01	89	Nazareth	0,19	144	Grivegnée	—			
37	Schaerbeek - Schaarbeek	—	90	Nederbrakel	0,03	145	Hannut	19,24	198	Andenne	0,61
38	Molenbeek St-Jean	—	91	Nevele	0,21	146	Héron	8,81	199	Beauraing	—
	St-Jans Molenbeek	0,19	92	Ninove	0,11	147	Herstal	5,01	200	Ciney	0,05
39	Tienen	8,71	93	Oosterzele	0,02	148	Herve	—	201	Couvin	—
40	Uccle - Ukkel	0,03	94	Ronse	0,14	149	Hollogne-aux-Pierres	13,79	202	Dinant	0,16
41	Vilvoorde	0,02	95	Sint-Maria-Horebeke	7,49	150	Huy	2,22	203	Eghezée	11,64
42	Wavre	2,94	96	Sint-Niklaas	0,96	151	Jehay-Bodegnée	12,26	204	Florennes	0,27
43	Wolvertem	0,30	97	Sint-Gillis-Waas	—	152	Landen	16,15	205	Fosse	0,45
44	Zoutleeuw	4,03	98	Zomergem	0,47	153	Liège	—	206	Gedinne	—
	De Provincie - La Provincie	3,15	99	Temsche	0,02	154	Limbourg	—	207	Gembloux	9,85
			100	Zottegem	—	155	Louveigné	0,04	208	Namur	2,19
			101	Waarschoot	0,21	156	Malmédy	—	209	Philippeville	0,01
			102	Wetteren	0,01	157	Nandrin	1,40	210	Rochefort	—
			103	Zele	0,61	158	Saint-Nicolas	7,37	211	Walcourt	1,87
45	Ardoeie	0,36		De Provincie - La Provincie	0,96	159	Saint-Vith	—		La Provincie - De Provincie	1,54
46	Avelgem	3,28				160	Seraing	0,20			
47	Brugge	0,15		HAINAUT - HENEGOUWEN		161	Spa	—			
48	Diksmuide	2,24				162	Stavelot	—			
49	Gistel	0,42	104	Antoing	7,10	163	Verviers	—			
50	Harelbeke	1,86	105	Ath	2,81	164	Waremmé	15,49			
51	Hooglede	1,84	106	Beaumont	0,05		La Provincie - De Provincie	3,61			
										HET RIJK - LE ROYAUME	2,16

ROYAUME DE BELGIQUE

KONINKRIJK BELGIË

Recensement de 1929

Telling 1929



Carte indiquant
par canton judiciaire
l'intensité relative
de la culture des
betteraves sucrières

Kaart met aanduiding
per rechterlijk kanton
van de betrekkelijke
intensiteit der
suikerbietenteelt

Proportion
de la
surface
cultivée
par 100 Ha.
d'étendue
exploitée.

0	0 ‰	I	0	0 ‰
0 à 0,50	0,50 ‰	II	0 tot 0,50	0,50 ‰
0,50 à 2	2 ‰	III	0,50 tot 2	2 ‰
2 à 5	5 ‰	IV	2 tot 5	5 ‰
5 à 8	8 ‰	V	5 tot 8	8 ‰
8 à 15	15 ‰	VI	8 tot 15	15 ‰
+ 15	+ 15 ‰	VII	+ 15	+ 15 ‰

Verhouding
der beteelde
opperlakte
per 100 Ha.
uitgebate
opperlakte.

CICHOREI - CHICORÉE A CAFÉ

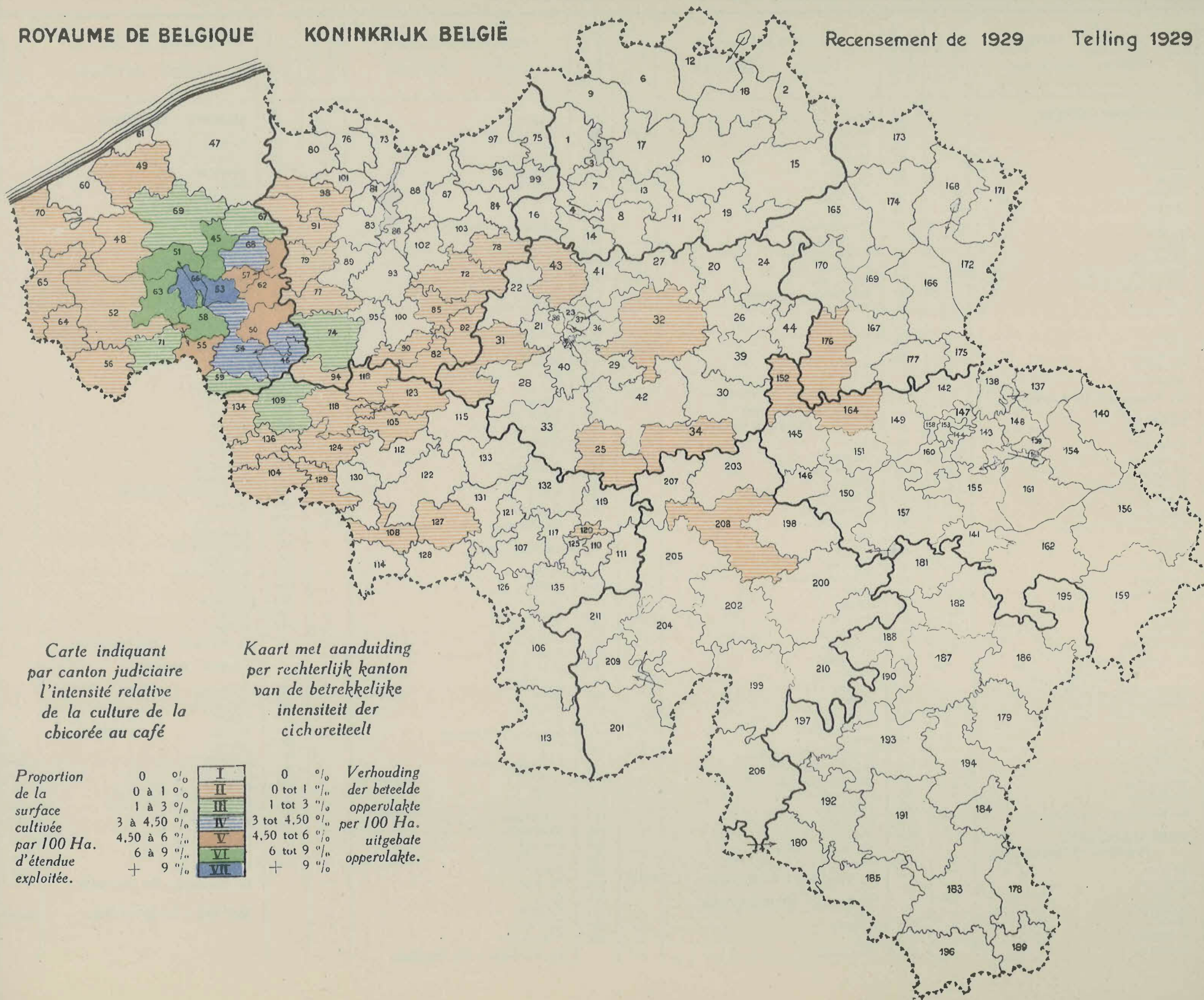
Volgnummer Numéro d'ordre	RECHTERLIJK KANTON CANTON JUDICIAIRE	Per 100 Ha. Par 100 Ha.	Volgnummer Numéro d'ordre	RECHTERLIJK KANTON CANTON JUDICIAIRE	Per 100 Ha. Par 100 Ha.	Volgnummer Numéro d'ordre	RECHTERLIJK KANTON CANTON JUDICIAIRE	Per 100 Ha. Par 100 Ha.	Volgnummer Numéro d'ordre	RECHTERLIJK KANTON CANTON JUDICIAIRE	Per 100 Ha. Par 100 Ha.
	ANTWERPEN - ANVERS										
1	Antwerpen	—	52	Ieper	0,93	107	Binche	—		LIMBURG - LIMBOURG	—
2	Arendonk	—	53	Izegem	10,90	108	Boussu	0,02		Beringen	—
3	Berchem	—	54	Kortrijk	3,18	109	Celles	2,07	165	Bilzen	—
4	Boom	—	55	Meenen	5,70	110	Charleroi	—	166	Borgloon	—
5	Borgerhout	—	56	Meesen	0,26	111	Châtelet	—	167	Bree	—
6	Brecht	—	57	Meulebeke	5,16	112	Chièvres	—	168	Hasselt	—
7	Kontich	—	58	Moorsele	6,67	113	Chimay	—	169	Herk-de-Stad	—
8	Duffel	—	59	Moeskroen	1,59	114	Dour	—	170	Maaseik	—
9	Ekeren	—	60	Nieuwpoort	—	115	Edingen - Enghien	—	171	Mechelen	—
10	Herentals	—	61	Oostende	—	116	Flobecq	0,06	172	Neerpelt	—
11	Heist-op-den-Berg	—	62	Oostrozebeke	4,82	117	Fontaine l'Evêque	—	173	Peer	—
12	Hoogstraten	—	63	Passchendale	6,48	118	Frasnes-lez-Buissenal	0,01	174	Zichen-Sussen-Bolder	—
13	Lier	—	64	Poperinge	0,25	119	Gosselies	—	175	Sint-Truiden	0,01
14	Mechelen	—	65	Roesbrugge-Haringe	0,04	120	Jumet	0,03	176	Tongeren	—
15	Mol	—	66	Roeselare	9,47	121	La Louvière	—	177		—
16	Puurs	—	67	Ruiselede	1,03	122	Lens	—		De Provincie - La Province	—
17	Zandhoven	—	68	Tielt	4,29	123	Lessines	0,12		LUXEMBOURG - LUXEMBURG	—
18	Turnhout	—	69	Torhout	2,62	124	Leuze	—	178	Arlon	—
19	Westerloo	—	70	Veurne	0,08	125	Marchienne-au-Pont	—	179	Bastogne	—
	De Provincie - La Province	—	71	Wervik	2,97	126	Merbes-le-Château	—	180	Bouillon	—
		—		De Provincie - La Province	2,10	127	Mons	0,02	181	Durbuy	—
		—			—	128	Pâturages	—	182	Erezée	—
		—		OOST-VLAANDEREN	—	129	Peruwelz	0,02	183	Etalle	—
		—		FLANDRE ORIENTALE	—	130	Quevaucamps	—	184	Fauvillers	—
20	Aarschot	—	72	Aalst	0,04	131	Rœulx	—	185	Florenville	—
21	Anderlecht	—	73	Assenede	—	132	Seneffe	—	186	Houffalize	—
22	Assche	—	74	Oudenaarde	1,33	133	Soignies	—	187	La Roche-en-Ardenne	—
23	Bruxelles-Brussel	—	75	Beveren	—	134	Templeuve	0,42	188	Marche	—
24	Diest	—	76	Kapriike	—	135	Thuin	—	189	Messancy	—
25	Genappe	0,03	77	Kruishoutem	0,05	136	Tournai	0,09	190	Nassogne	—
26	Glabbek-Zaarbeemde	—	78	Dendermonde	0,02		La Provincie - De Provincie	0,10	191	Neufchâteau	—
27	Haacht	—	79	Deinze	0,25		LIEGE - LUIK	—	192	Paliseul	—
28	Halle	—	80	Eekloo	—		Aubel	—	193	Saint-Hubert	—
29	Ixelles-Elsene	—	81	Evergem	—	137	Dalhém	—	194	Sibret	—
30	Jodoigne	—	82	Geerardsbergen	0,13	138	Dison	—	195	Vielsalm	—
31	Sint Kwintens Lennik	0,01	83	Gent	—	139	Eupen	—	196	Virton	—
32	Leuven	0,01	84	Hamme	—	140	Ferrières	—	197	Wellin	—
33	Nivelles	—	85	Herzele	0,04	141	Fexhe-Slins	—		La Provincie - De Provincie	—
34	Perwez	0,01	86	Ledeberg	—	142	Fléron	—		NAMUR - NAMEN	—
35	Saint-Gilles - Sint Gillis	—	87	Lokeren	—	143	Grivegnée	—	198	Andenne	—
36	St-Josse-ten-Noode	—	88	Loochristi	—	144	Hannut	—	199	Beauraing	—
	St-Joost-ten-Noode	—	89	Nazareth	—	145	Héron	—	200	Ciney	—
37	Schaerbeek - Schaarbeek	—	90	Nederbrakel	0,01	146	Herstal	—	201	Couvin	—
38	Molenbeek St-Jean	—	91	Nevele	0,06	147	Herve	—	202	Dinant	—
	St-Jans Molenbeek	—	92	Ninove	0,02	148	Hollagne-aux-Pierres	—	203	Eghezée	—
39	Tienen	—	93	Oosterzele	—	149	Huy	—	204	Florennes	—
40	Uccle - Ukkel	—	94	Ronse	0,69	150	Jehay-Bodegnée	—	205	Fosse	—
41	Vilvoorde	—	95	Sint-Maria-Horebeke	—	151	Landen	0,01	206	Gedinne	—
42	Wavre	—	96	Sint-Niklaas	—	152	Liège	—	207	Gembloux	—
43	Wolvertem	0,01	97	Sint-Gillis-Waas	—	153	Limbörg	—	208	Namur	0,01
44	Zoutleeuw	—	98	Zomergem	0,36	154	Louveigné	—	209	Philippeville	—
	De Provincie - La Province	—	99	Temsche	—	155	Malmédy	—	210	Rochefort	—
		—	100	Zottegem	—	156	Nandrin	—	211	Walcourt	—
		—	101	Waarschoot	—	157	Saint-Nicolas	—		La Provincie - De Provincie	—
		—	102	Wetteren	—	158	Saint-Vith	—		HET RIJK - LE ROYAUME	0,26
		—	103	Zele	—	159	Seraing	—			—
45	Ardoois	7,24		De Provincie - La Provincie	0,12	160	Spa	—			—
46	Avelgem	4,46			—	161	Stavelot	—			—
47	Brugge	—		HAINAUT - HENEGOUWEN	—	162	Verviers	—			—
48	Diksmuide	0,92	104	Antoing	0,12	163	Waremmé	0,01			—
49	Gistel	0,03	105	Ath	0,02	164		—			—
50	Harelbeke	4,62			—			—			—
51	Hooglede	7,49	106	Beaumont	—			—			—

ROYAUME DE BELGIQUE

KONINKRIJK BELGIË

Recensement de 1929

Telling 1929



Carte indiquant
par canton judiciaire
l'intensité relative
de la culture de la
chicorée au café

Kaart met aanduiding
per rechterlijk kanton
van de betrekkelijke
intensiteit der
cichoreiteelt

Proportion
de la
surface
cultivée
par 100 Ha.
d'étendue
exploitée.

0 à 1 %
1 à 3 %
3 à 4,50 %
4,50 à 6 %
6 à 9 %
+ 9 %

I
II
III
IV
V
VI
VII

0 tot 1 %
1 tot 3 %
3 tot 4,50 %
4,50 tot 6 %
6 tot 9 %
+ 9 %

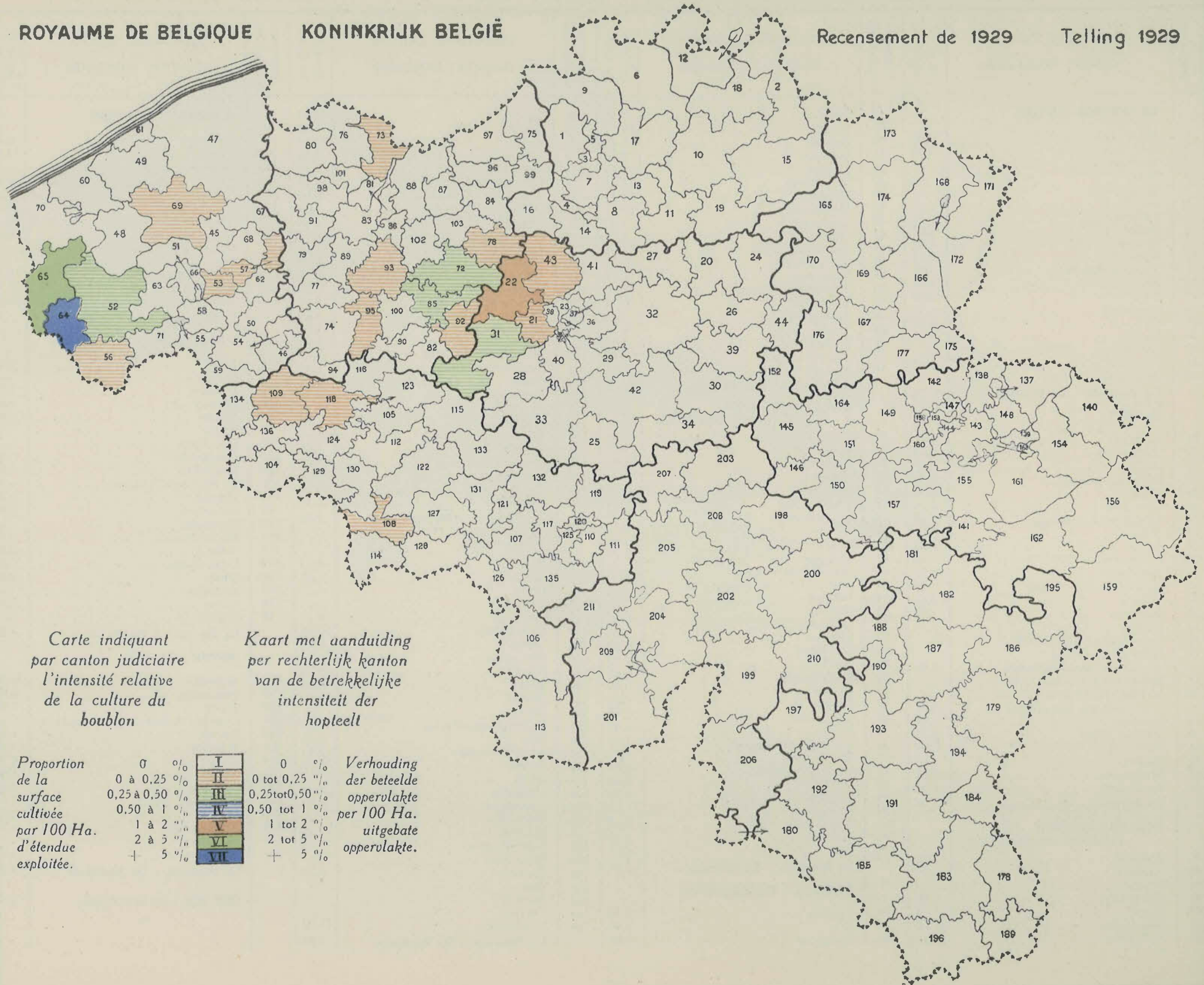
Verhouding
der beteelde
oppervlakte
per 100 Ha.
uitgebate
oppervlakte.

ROYAUME DE BELGIQUE

KONINKRIJK BELGIË

Recensement de 1929

Telling 1929



Carte indiquant
par canton judiciaire
l'intensité relative
de la culture du
houblon

Kaart met aanduiding
per rechterlijk kanton
van de betrekkelijke
intensiteit der
hopteelt

Proportion
de la
surface
cultivée
par 100 Ha.
d'étendue
exploitée.

0 0/100
0 à 0,25 0/100
0,25 à 0,50 0/100
0,50 à 1 0/100
1 à 2 0/100
2 à 5 0/100
+ 5 0/100



0 0/100
0 tot 0,25 0/100
0,25 tot 0,50 0/100
0,50 tot 1 0/100
1 tot 2 0/100
2 tot 5 0/100
+ 5 0/100

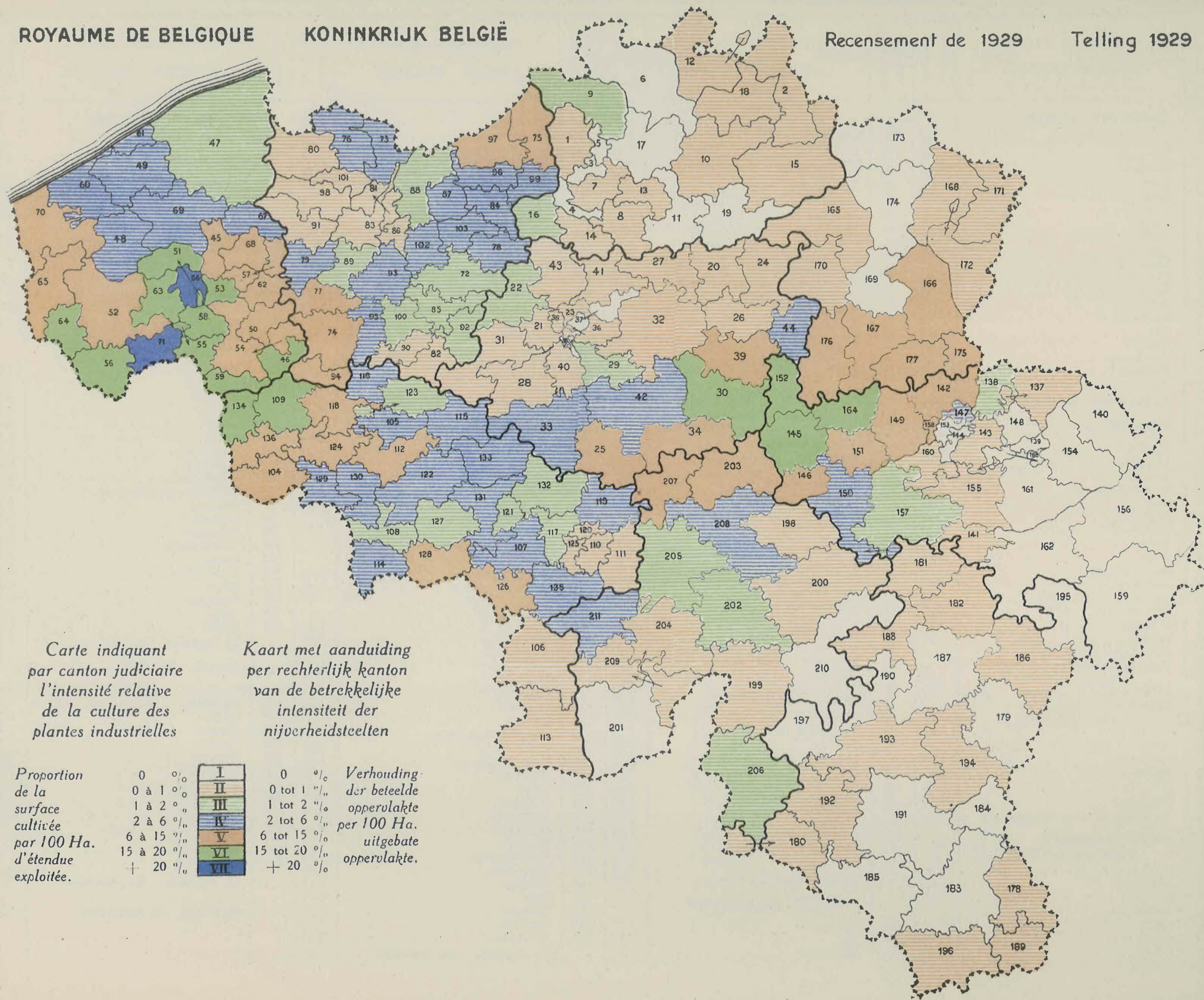
Verhouding
der beteelde
oppervlakte
per 100 Ha.
uitgebate
oppervlakte.

ROYAUME DE BELGIQUE

KONINKRIJK BELGIË

Recensement de 1929

Telling 1929



Carte indiquant
par canton judiciaire
l'intensité relative
de la culture des
plantes industrielles

Kaart met aanduiding
per rechterlijk kanton
van de betrekkelijke
intensiteit der
nijverheidsteelten

Proportion
de la
surface
cultivée
par 100 Ha.
d'étendue
exploitée.

0 ‰
0 à 1 ‰
1 à 2 ‰
2 à 6 ‰
6 à 15 ‰
15 à 20 ‰
+ 20 ‰

I
II
III
IV
V
VI
VII

0 ‰
0 tot 1 ‰
1 tot 2 ‰
2 tot 6 ‰
6 tot 15 ‰
15 tot 20 ‰
+ 20 ‰

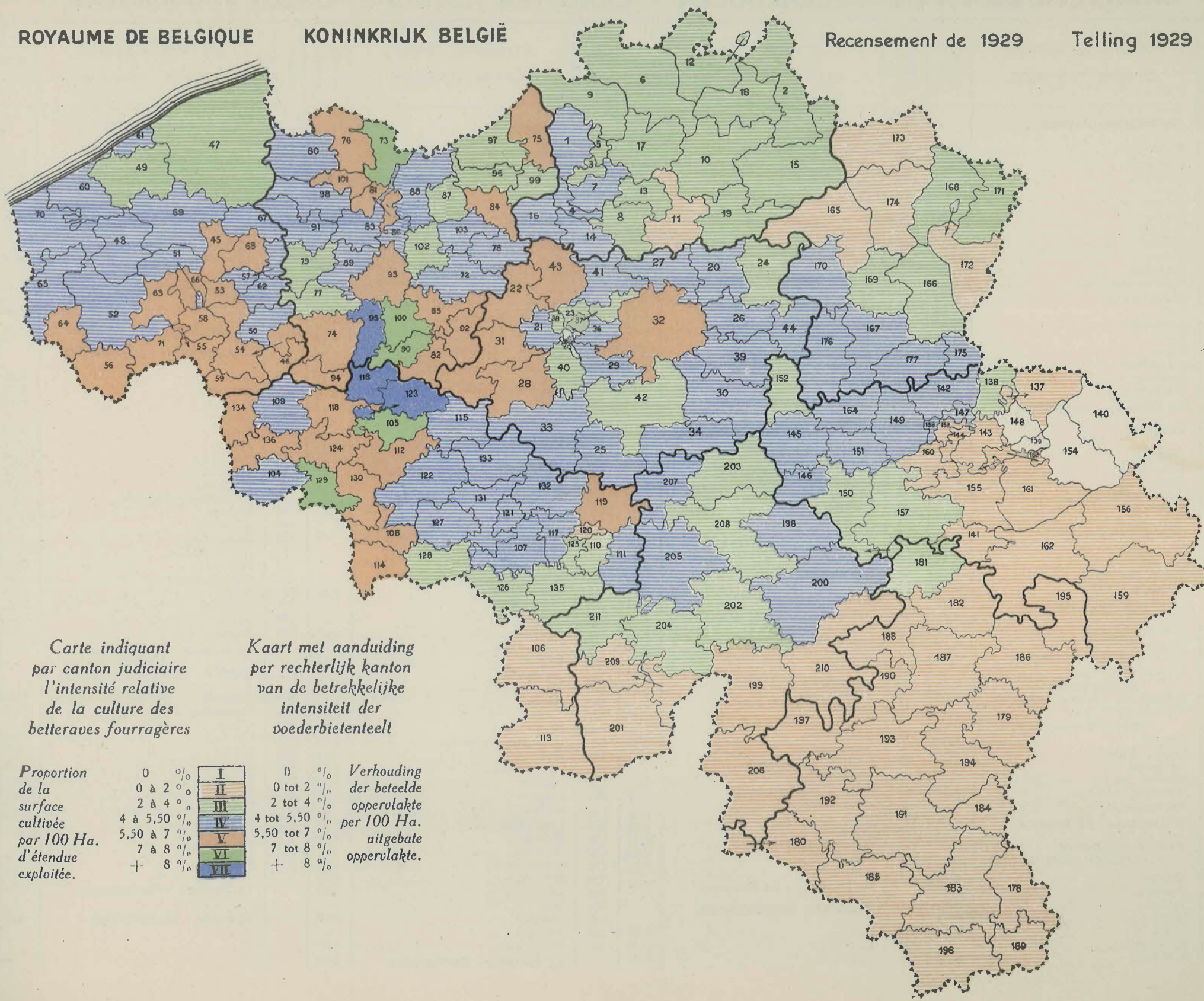
Verhouding
der beteelde
oppervlakte
per 100 Ha.
uitgebate
oppervlakte.

ROYAUME DE BELGIQUE

KONINKRIJK BELGIË

Recensement de 1929

Telling 1929



Carte indiquant par canton judiciaire l'intensité relative de la culture des betteraves fourragères

Kaart met aanduiding per rechterlijk kanton van de betrekkelijke intensiteit der voederbietenteelt

Proportion de la surface cultivée par 100 Ha. d'étendue exploitée.

0	0/0	I
0 à 2	0/0	II
2 à 4	0/0	III
4 à 5,50	0/0	IV
5,50 à 7	0/0	V
7 à 8	0/0	VI
+	8/0	VII

Verhouding der beteelde oppervlakte per 100 Ha. uitgebate oppervlakte.

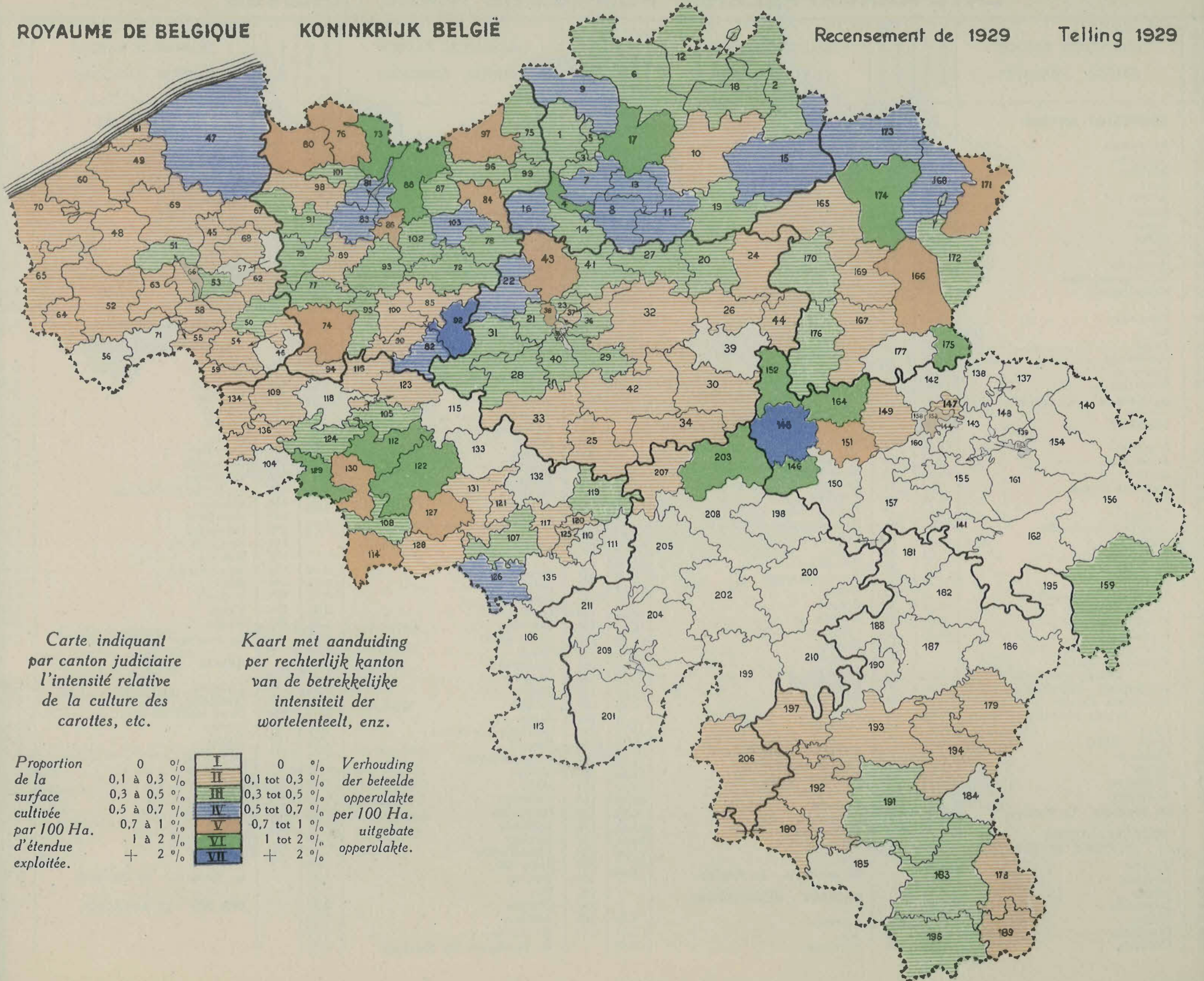
0	0/0
0 tot 2	0/0
2 tot 4	0/0
4 tot 5,50	0/0
5,50 tot 7	0/0
7 tot 8	0/0
+	8/0

ROYAUME DE BELGIQUE

KONINKRIJK BELGIË

Recensement de 1929

Telling 1929



Carte indiquant
par canton judiciaire
l'intensité relative
de la culture des
carottes, etc.

Kaart met aanduiding
per rechterlijk kanton
van de betrekkelijke
intensiteit der
wortelenteelt, enz.

Proportion
de la
surface
cultivée
par 100 Ha.
d'étendue
exploitée.

0	0 ‰	I	0	0 ‰
0,1 à 0,3	0,1 ‰	II	0,1 tot 0,3	0,1 ‰
0,3 à 0,5	0,3 ‰	III	0,3 tot 0,5	0,3 ‰
0,5 à 0,7	0,5 ‰	IV	0,5 tot 0,7	0,5 ‰
0,7 à 1	0,7 ‰	V	0,7 tot 1	0,7 ‰
1 à 2	1 ‰	VI	1 tot 2	1 ‰
+ 2	+ 2 ‰	VII	+ 2	+ 2 ‰

Verhouding
der beteelde
oppervlakte
per 100 Ha.
uitgebate
oppervlakte.

LATE AARDAPPELEN - POMMES DE TERRE TARDIVES

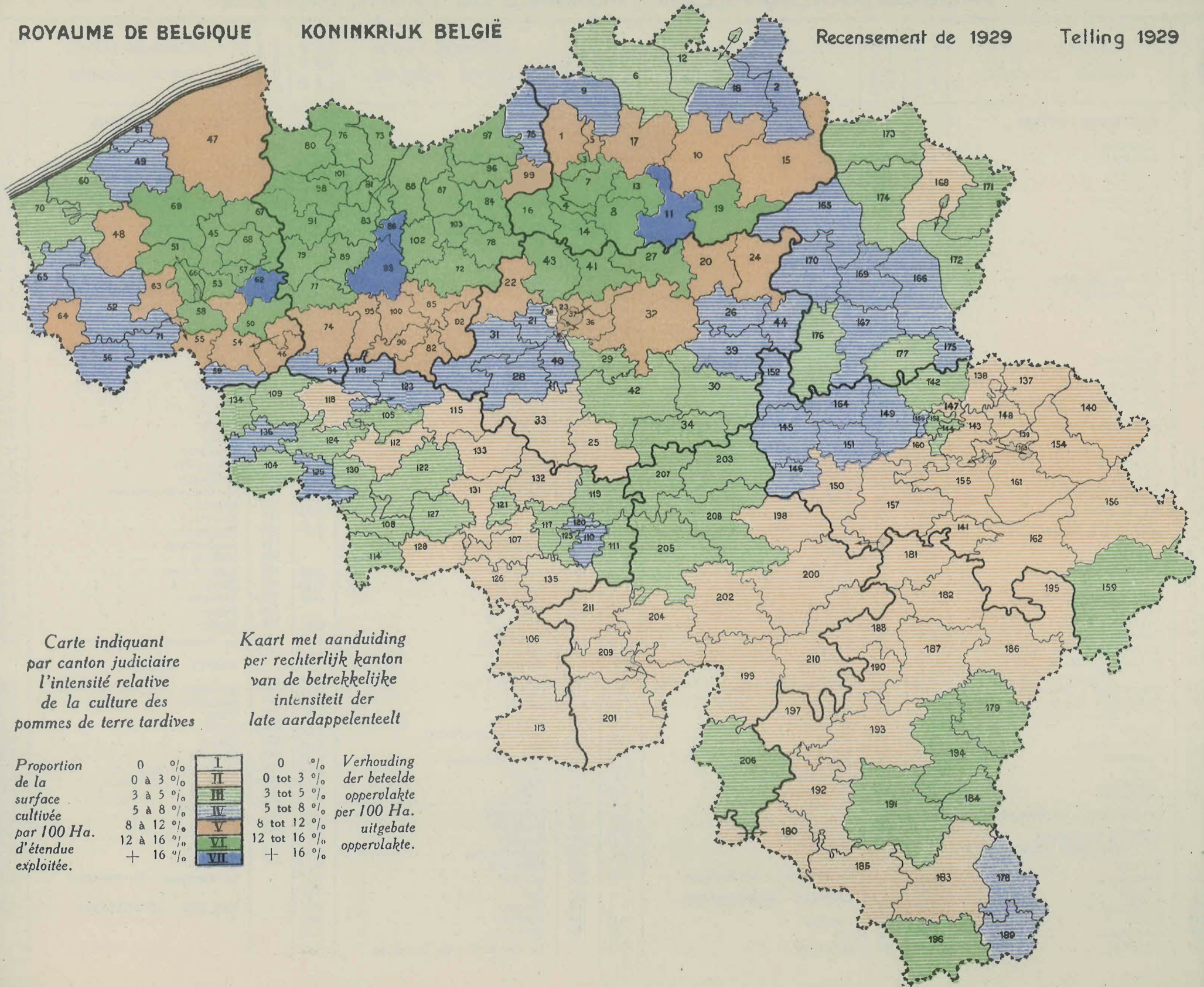
Volgnummer Numéro d'ordre	RECHTERLIJK KANTON CANTON JUDICIAIRE	Per 100 Ha. Par 100 Ha.	Volgnummer Numéro d'ordre	RECHTERLIJK KANTON CANTON JUDICIAIRE	Per 100 Ha. Par 100 Ha.	Volgnummer Numéro d'ordre	RECHTERLIJK KANTON CANTON JUDICIAIRE	Per 100 Ha. Par 100 Ha.	Volgnummer Numéro d'ordre	RECHTERLIJK KANTON CANTON JUDICIAIRE	Per 100 Ha. Par 100 Ha.
	ANTWERPEN - ANVERS										
1	Antwerpen	8,16	52	Ieper	7,73	107	Binche	2,65		LIMBURG - LIMBOURG	
2	Arendonk	7,45	53	Izegem	13,35	108	Boussu	3,42	165	Beringen	6,66
3	Berchem	13,74	54	Kortrijk	10,65	109	Celles	3,45	166	Bilzen	5,64
4	Boom	13,17	55	Meenen	9,77	110	Charleroi	6,37	167	Borgloon	5,13
5	Borgerhout	8,81	56	Meesen	5,98	111	Châtelet	3,72	168	Bree	2,95
6	Brecht	3,98	57	Meulebeke	15,06	112	Chièvres	2,90	169	Hasselt	6,84
7	Kontich	15,15	58	Moorsele	12,11	113	Chimay	0,32	170	Herk-de-Stad	6,96
8	Duffel	13,04	59	Moeskroen	6,54	114	Dour	3,34	171	Maaseik	4,21
9	Ekeren	6,14	60	Nieuwpoort	4,87	115	Edingen - Enghien	2,55	172	Mechelen	4,51
10	Herentals	10,55	61	Oostende	6,43	116	Flobecq	5,88	173	Neerpelt	4,55
11	Heist-op-den-Berg	16,26	62	Oostrozebeke	17,01	117	Fontaine l'Èvêque	4,62	174	Peer	3,47
12	Hoogstraeten	4,83	63	Passchendale	11,38	118	Frasnes-lez-Buissonal	2,97	175	Zichen-Sussen-Bolder	5,20
13	Lier	13,41	64	Poperinge	8,53	119	Gosselies	4,51	176	Sint-Truiden	4,88
14	Mechelen	12,45	65	Roesbrugge-Haringe	5,56	120	Jumet	6,32	177	Tongeren	4,84
15	Mol	10,38	66	Roeselare	13,22	121	La Louvière	3,53		De Provincie - La Province	5,07
16	Puurs	13,97	67	Ruiselede	14,86	122	Lens	3,39		LUXEMBOURG - LUXEMBURG	
17	Zandhoven	9,55	68	Tielt	15,15	123	Lessines	5,43	178	Arlon	5,15
18	Turnhout	6,99	69	Torhout	13,21	124	Leuze	3,03	179	Bastogne	4,58
19	Westerloo	14,48	70	Veurne	4,02	125	Marchienne-au-Pont	3,22	180	Bouillon	2,17
	De Provincie - La Province	9,73	71	Wervik	6,68	126	Merbes-le-Château	1,99	181	Durbuy	1,99
				De Provincie - La Province	9,49	127	Mons	3,98	182	Erezée	1,57
				OOST-VLAANDEREN FLANDRE ORIENTALE		128	Pâturages	2,05	183	Etalle	2,80
						129	Peruwelz	5,14	184	Fauvillers	4,71
						130	Quevaucamps	3,70	185	Florenville	2,94
20	Aarschot	11,50	72	Aalst	14,28	131	Rœulx	2,47	186	Houffalize	2,63
21	Anderlecht	7,11	73	Assenede	15,64	132	Seneffe	2,75	187	La Roche-en-Ardenne	2,98
22	Assche	10,41	74	Oudenaarde	8,55	133	Soignies	1,89	188	Marche	2,07
23	Bruxelles-Brussel	9,87	75	Beveren	6,95	134	Templeuve	4,77	189	Messancy	6,21
24	Diest	9,58	76	Kaprijke	12,82	135	Thuin	2,01	190	Nassogne	2,09
25	Genappe	2,47	77	Kruishoutem	14,78	136	Tournai	5,04	191	Neufchâteau	3,60
26	Glabbeek-Zuurbemde	7,64	78	Dendermonde	15,38		La Provincie - De Provincie	2,90	192	Paliseul	2,99
27	Haacht	15,48	79	Deinze	14,41				193	Saint-Hubert	2,44
28	Halle	5,84	80	Eekloo	13,93				194	Sibret	4,28
29	Ixelles-Elsene	4,15	81	Evergem	15,52	137	LIEGE - LUIK		195	Vielsalm	1,74
30	Jodoigne	4,34	82	Geerardsbergen	9,54	138	Aubel	0,20	196	Virton	3,89
31	Sint Kwintens Lennik	6,19	83	Gent	12,84	139	Dalhem	0,85	197	Wellin	2,08
32	Leuven	9,25	84	Hamme	12,38	140	Dison	0,14		La Provincie - De Provincie	3,08
33	Nivelles	2,90	85	Herzele	10,95	141	Eupen	0,05			
34	Perwez	3,42	86	Ledeberg	16,60	142	Ferrières	1,08			
35	Saint-Gilles - Sint Gillis	—	87	Lokeren	14,35	143	Fexhe-Slins	3,03			
36	St-Josse-ten-Noode	—	88	Loochristi	14,30	144	Fléron	0,59			
	St.Joost-ten-Noode	9,23	89	Nazareth	15,25	145	Grivegnée	3,57			
37	Schaerbeek - Schaarbeek	8,85	90	Nederbrakel	9,22	146	Hannut	5,41	198	Andenne	2,20
38	Molenbeek St-Jean	—	91	Nevele	15,07	147	Héron	5,15	199	Beauraing	1,96
	St.Jans Molenbeek	0,92	92	Ninove	9,87	148	Herstal	2,89	200	Ciney	2,20
39	Tienen	6,95	93	Oosterzele	18,03	149	Herve	0,02	201	Couvin	0,60
40	Uccle - Ukkel	5,07	94	Ronse	7,13	150	Hollogne-aux-Pierres	5,97	202	Dinant	2,32
41	Vilvoorde	12,54	95	Sint-Maria-Horebeke	10,54	151	Huy	2,90	203	Eghezée	3,46
42	Wavre	3,83	96	Sint-Niklaas	15,13	152	Jehay-Bodegnée	5,23	204	Florennes	1,31
43	Wolvertem	12,86	97	Sint-Gillis-Waas	14,86	153	Landen	6,38	205	Fosse	3,28
44	Zoutleeuw	5,70	98	Zomergem	13,44	154	Liège	4,16	206	Gedinne	3,09
	De Provincie - La Provincie	7,00	99	Temsche	10,60	155	Limbours	0,12	207	Gembloux	3,08
			100	Zottegem	9,55	156	Louveigné	0,91	208	Namur	3,07
			101	Waarschoot	14,66	157	Malmédy	1,51	209	Philippeville	0,99
			102	Wetteren	13,95	158	Nandrin	1,48	210	Rochefort	1,99
			103	Zele	13,88	159	Saint-Nicolas	7,50	211	Walcourt	1,59
45	Ardoie	13,60		De Provincie - La Provincie	12,56	160	Saint-Vith	3,90		La Provincie - De Provincie	2,25
46	Avelgem	10,12				161	Seraing	1,97			
47	Brugge	9,13		HAINAUT - HENEGOUWEN		162	Spa	0,27		HET RIJK - LE ROYAUME	5,20
48	Diksmuide	9,27				163	Stavelot	0,97			
49	Gistel	7,83	104	Antoing	4,25	164	Verviers	0,18			
50	Harelbeke	15,20	105	Ath	3,53		Waremmé	6,50			
51	Hoogdele	12,33	106	Beaumont	0,50		La Provincie - De Provincie	2,33			

ROYAUME DE BELGIQUE

KONINKRIJK BELGIË

Recensement de 1929

Telling 1929



Carte indiquant
par canton judiciaire
l'intensité relative
de la culture des
pommes de terre tardives

Kaart met aanduiding
per rechterlijk kanton
van de betrekkelijke
intensiteit der
late aardappelenteelt

Proportion
de la
surface
cultivée
par 100 Ha.
d'étendue
exploitée.

0 %
0 à 3 %
3 à 5 %
5 à 8 %
8 à 12 %
12 à 16 %
+ 16 %

I
II
III
IV
V
VI
VII

0 %
0 tot 3 %
3 tot 5 %
5 tot 8 %
8 tot 12 %
12 tot 16 %
+ 16 %

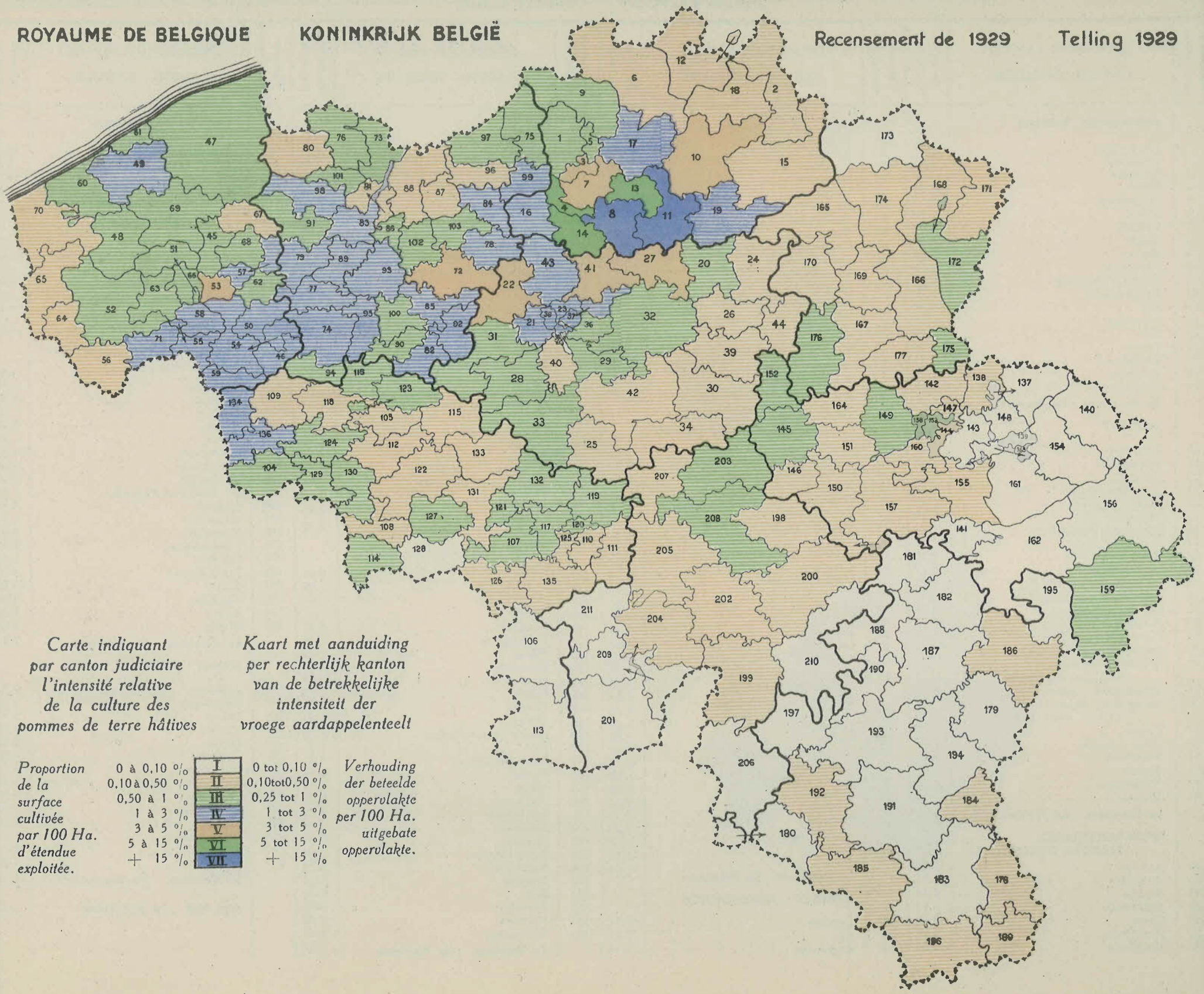
Verhouding
der beteelde
oppervlakte
per 100 Ha.
uitgebate
oppervlakte.

ROYAUME DE BELGIQUE

KONINKRIJK BELGIË

Recensement de 1929

Telling 1929



Carte indiquant
par canton judiciaire
l'intensité relative
de la culture des
pommes de terre hâtives

Kaart met aanduiding
per rechterlijk kanton
van de betrekkelijke
intensiteit der
vroegte aardappelenteelt

Proportion de la surface cultivée par 100 Ha. d'étendue exploitée.	0 à 0,10 %	I	0 tot 0,10 %	Verhouding der beteelde oppervlakte per 100 Ha. uitgebate oppervlakte.
	0,10 à 0,50 %	II	0,10 tot 0,50 %	
	0,50 à 1 %	III	0,25 tot 1 %	
	1 à 3 %	IV	1 tot 3 %	
	3 à 5 %	V	3 tot 5 %	
	5 à 15 %	VI	5 tot 15 %	
	+ 15 %	VII	+ 15 %	

KLAVERS - TREFLES

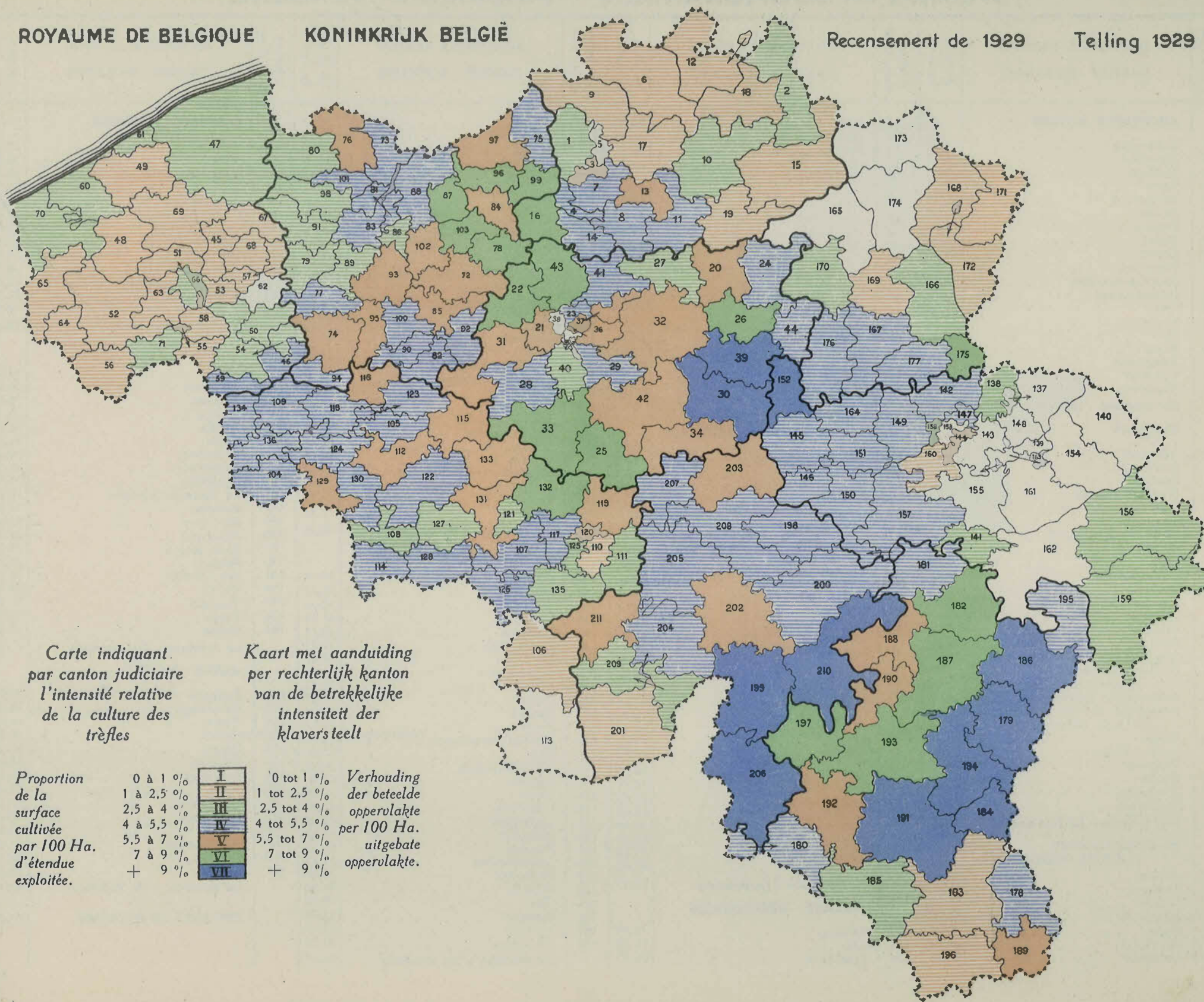
Volgnummer Numéro d'ordre	RECHTERLIJK KANTON CANTON JUDICIAIRE	Per 100 Ha. Par 100 Ha.	Volgnummer Numéro d'ordre	RECHTERLIJK KANTON CANTON JUDICIAIRE	Per 100 Ha. Par 100 Ha.	Volgnummer Numéro d'ordre	RECHTERLIJK KANTON CANTON JUDICIAIRE	Per 100 Ha. Par 100 Ha.	Volgnummer Numéro d'ordre	RECHTERLIJK KANTON CANTON JUDICIAIRE	Per 100 Ha. Par 100 Ha.
	ANTWERPEN - ANVERS		52	Ieper	1,78	107	Binche	4,71		LIMBURG - LIMBOURG	
1	Antwerpen	3,75	53	Izegem	2,25	108	Boussu	3,54	165	Beringen	0,44
2	Arendonk	3,05	54	Kortrijk	3,41	109	Celles	4,41	166	Bilzon	2,96
3	Berchem	1,02	55	Meenen	2,08	110	Charleroi	2,03	167	Borgloon	4,16
4	Boom	4,94	56	Meesen	1,61	111	Châtelet	3,43	168	Bree	1,07
5	Borgerhout	0,55	57	Meulebeke	1,14	112	Chièvres	6,89	169	Hasselt	1,95
6	Brecht	1,70	58	Moorsele	2,49	113	Chimay	0,80	170	Herk-de-Stad	2,97
7	Kontich	4,04	59	Moeskroen	4,85	114	Dour	7,36	171	Maaseik	1,65
8	Duffel	4,50	60	Nieuwpoort	3,06	115	Edingen - Enghien	6,21	172	Mechelen	1,30
9	Ekeren	1,87	61	Oostende	3,21	116	Flobocq	5,52	173	Neerpelt	0,64
10	Herentals	3,58	62	Oostrozebeke	0,97	117	Fontaine l'Evêque	5,23	174	Peer	0,88
11	Heist-op-den-Berg	4,56	63	Passchendale	2,20	118	Frasnes-lez-Buissenal	5,33	175	Zichen-Sussen-Bolder	7,50
12	Hoogstraeten	1,28	64	Poperinge	2,30	119	Gosselies	6,08	176	Sint-Truiden	5,02
13	Lier	5,84	65	Roesbrugge-Haringe	2,34	120	Jumet	2,27	177	Tongeren	5,42
14	Mechelen	4,59	66	Roeselare	2,61	121	La Louvière	3,51		De Provincie - La Province	2,60
15	Mol	2,01	67	Ruiselede	1,05	122	Lens	5,30		LUXEMBOURG - LUXEMBURG	
16	Puurs	7,35	68	Tielt	1,13	123	Lessines	4,93	178	Arlon	4,89
17	Zandhoven	2,25	69	Torhout	1,79	124	Leuze	5,47	179	Bastogne	15,02
18	Turnhout	2,48	70	Veurne	2,82	125	Marchienne-au-Pont	2,81	180	Bouillon	4,82
19	Westerloo	2,62	71	Wervik	3,04	126	Merbes-le-Château	4,50	181	Durbuy	5,36
	De Provincie - La Province	2,98		De Provincie - La Province	2,35	127	Mons	3,84	182	Erezée	7,44
	BRABANT			OOST-VLAANDEREN FLANDRE ORIENTALE		128	Pâturages	5,35	183	Etalle	1,97
20	Aarschot	5,68	72	Aalst	6,11	129	Peruwelz	5,84	184	Fauvillers	14,47
21	Anderlecht	5,60	73	Assenede	4,58	130	Quevaucamps	5,43	185	Florenville	2,84
22	Assche	7,33	74	Oudenaarde	5,74	131	Roeulx	6,39	186	Houffalize	9,68
23	Bruxelles-Brussel	4,17	75	Beveren	5,03	132	Seneffe	7,58	187	La Roche-en-Ardenne	7,08
24	Diest	5,47	76	Kaprijke	6,41	133	Soignies	5,57	188	Maÿche	5,62
25	Genappe	7,18	77	Kruishoutem	5,29	134	Templeuve	5,06	189	Messancy	6,34
26	Glabbeek-Zuurbemde	7,76	78	Dendermonde	7,26	135	Thuin	3,21	190	Nassogne	6,64
27	Haacht	2,87	79	Deinze	2,91	136	Tournai	4,44	191	Nassogne	6,64
28	Halle	5,32	80	Eekloo	3,95		La Provincie - De Provincie	4,52	192	Neufchâteau	10,90
29	Ixelles-Elsene	4,26	81	Evergem	5,07		LIEGE - LUIK		193	Paliseul	6,80
30	Jodoigne	9,03	82	Geerardsbergen	4,88	137	Aubel	0,47	194	Saint-Hubert	8,17
31	Sint Kwintens Lennik	6,47	83	Gent	4,17	138	Dalhem	3,59	195	Sibret	14,00
32	Leuven	5,57	84	Hamme	6,96	139	Dison	—	196	Vielsalm	4,24
33	Nivelles	7,20	85	Herzele	5,58	140	Eupen	—	197	Virton	1,63
34	Perwez	6,78	86	Ledeberg	3,25	141	Ferrières	2,57		Wellin	8,00
35	Saint-Gilles - Sint Gillis	—	87	Lokeren	8,11	142	Fexhe-Slins	5,24		La Provincie - De Provincie	7,23
36	St-Josse-ten-Noode	—	88	Loochristi	4,90	143	Fléron	0,38		NAMUR - NAMEN	
	St-Joost-ten-Noode	6,16	89	Nazareth	3,98	144	Grivegnée	1,76	198	Andenne	5,24
37	Schaerbeek - Schaarbeek	6,19	90	Nederbrakel	4,47	145	Hannut	4,40	199	Beauraing	9,58
38	Molenbeek St-Jean	—	91	Nevele	2,64	146	Héron	5,27	200	Ciney	5,39
	St.Jans Molenbeek	0,36	92	Ninove	4,54	147	Herstal	4,05	201	Couvin	1,06
39	Tienen	9,32	93	Oosterzele	5,60	148	Herve	0,04	202	Dinant	6,01
40	Uccle - Ukkel	2,82	94	Ronse	5,08	149	Hollogne-aux-Pierres	4,99	203	Eghezée	6,00
41	Vilvoorde	4,24	95	Sint-Maria-Horebeke	5,82	150	Huy	4,33	204	Florennes	4,12
42	Wavre	6,07	96	Sint-Niklaas	8,22	151	Jehay-Bodegnée	4,35	205	Fosse	4,52
43	Wolvertem	7,66	97	Sint-Gillis-Waas	6,90	152	Landen	9,62	206	Gedinne	8,36
44	Zoutleeuw	4,54	98	Zomergem	3,00	153	Liège	0,75	207	Gembloux	5,37
	De Provincie - La Province	6,40	99	Temsche	8,71	154	Limbourg	0,01	208	Namur	4,07
	WEST-VLAANDEREN FLANDRE OCCIDENTALE		100	Zottegem	5,20	155	Louveigné	0,77	209	Philippeville	3,34
45	Ardoie	1,78	101	Waarschoot	5,10	156	Malmédy	2,63	210	Rochefort	7,78
46	Åvelgem	4,71	102	Wetteren	6,62	157	Nandrin	5,01	211	Walcourt	6,06
47	Brugge	2,70	103	Zele	7,10	158	Saint-Nicolas	3,08		La Provincie - De Provincie	5,54
48	Diksmuide	1,87		De Provincie - La Provincie	5,33	159	Saint-Vith	3,54		HET RIJK - LE ROYAUME	4,64
49	Gistel	2,18	104	Antoing	4,42	160	Seraing	1,68			
50	Harelbeke	2,68	105	Ath	5,27	161	Spa	0,18			
51	Hooglede	1,95	106	Beaumont	1,16	162	Stavelot	0,90			
						163	Verviers	0,42			
						164	Waremme	4,61			
							La Provincie - De Provincie	2,78			

ROYAUME DE BELGIQUE

KONINKRIJK BELGIË

Recensement de 1929

Telling 1929



Carte indiquant
par canton judiciaire
l'intensité relative
de la culture des
trèfles

Kaart met aanduiding
per rechterlijk kanton
van de betrekkelijke
intensiteit der
klaversteelt

Proportion
de la
surface
cultivée
par 100 Ha.
d'étendue
exploitée.

0 à 1 %
1 à 2,5 %
2,5 à 4 %
4 à 5,5 %
5,5 à 7 %
7 à 9 %
+ 9 %

I
II
III
IV
V
VI
VII

0 tot 1 %
1 tot 2,5 %
2,5 tot 4 %
4 tot 5,5 %
5,5 tot 7 %
7 tot 9 %
+ 9 %

Verhouding
der beteelde
opperlakte
per 100 Ha.
uitgebate
opperlakte.

WEIDEN EN BOOMGAARDEN - PRAIRIES ET VERGERS

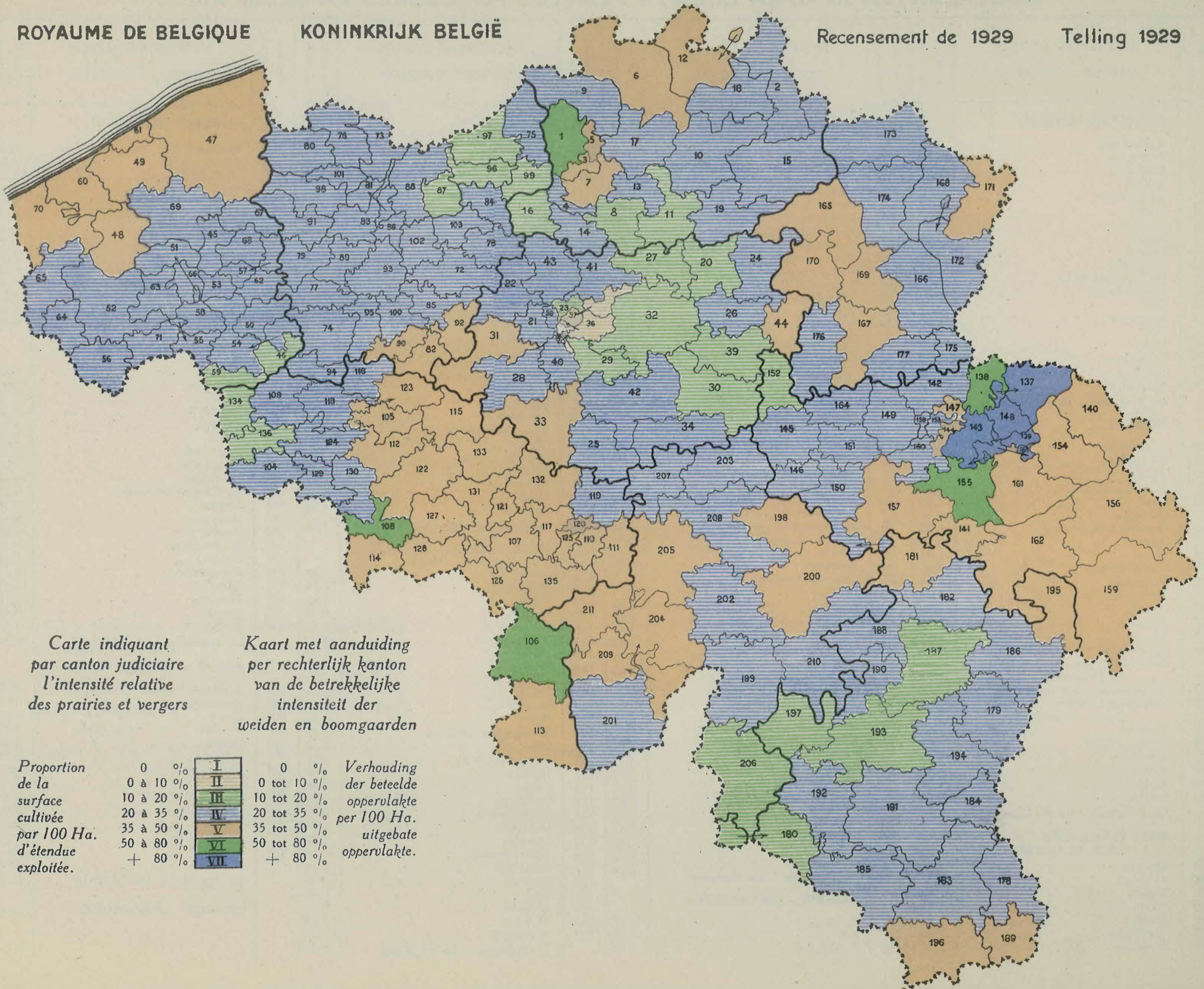
Volgnummer Numéro d'ordre	RECHTERLIJK KANTON CANTON JUDICIAIRE		Volgnummer Numéro d'ordre	RECHTERLIJK KANTON CANTON JUDICIAIRE		Volgnummer Numéro d'ordre	RECHTERLIJK KANTON CANTON JUDICIAIRE		Volgnummer Numéro d'ordre	RECHTERLIJK KANTON CANTON JUDICIAIRE	
	Per 100 Ha. Par 100 Ha.	Per 100 Ha. Par 100 Ha.		Per 100 Ha. Par 100 Ha.	Per 100 Ha. Par 100 Ha.		Per 100 Ha. Par 100 Ha.	Per 100 Ha. Par 100 Ha.			
ANTWERPEN - ANVERS								LIMBURG - LIMBOURG			
1	Antwerpen	51,49	52	Ieper	34,07	107	Binche	36,57			
2	Arendonk	24,18	53	Izegem	22,20	108	Boussu	52,72	165	Beringen	37,37
3	Berchem	42,35	54	Kortrijk	20,25	109	Celles	24,18	166	Bilzen	30,84
4	Boom	32,15	55	Meenen	26,24	110	Charleroi	35,03	167	Borgloon	38,40
5	Borgerhout	45,16	56	Meesen	29,57	111	Châtelet	37,74	168	Bree	32,29
6	Brecht	41,56	57	Meulebeke	28,70	112	Chièvres	35,15	169	Hasselt	46,87
7	Kontich	35,27	58	Moorsele	25,26	113	Chimay	49,09	170	Herk-de-Stad	45,37
8	Duffel	19,25	59	Moeskroen	14,78	114	Dour	39,11	171	Maaseik	35,00
9	Ekeren	29,21	60	Nieuwpoort	41,85	115	Edingen - Enghien	41,90	172	Mechelen	22,68
10	Herentals	23,54	61	Oostende	40,17	116	Floborg	33,91	173	Neerpelt	31,06
11	Heist-op-den-Berg	18,98	62	Oostrozebeke	31,27	117	Fontaine l'Evêque	41,19	174	Peer	26,97
12	Hoogstraeten	42,87	63	Passchendale	25,00	118	Frasnes-lez-Buissencal	30,99	175	Zichen-Sussen-Bolder	22,05
13	Lier	27,58	64	Poperinge	27,37	119	Gosselies	29,46	176	Sint-Truiden	25,52
14	Mechelen	30,19	65	Roesbrugge-Haringe	32,69	120	Jumet	48,14	177	Tongeren	28,87
15	Mol	34,56	66	Roeselare	23,29	121	La Louvière	41,77		De Provincie - La Province	32,85
16	Puurs	16,96	67	Ruislede	32,12	122	Lens	38,91		LUXEMBOURG - LUXEMBURG	
17	Zandhoven	29,96	68	Tielt	29,29	123	Lessines	40,25	178	Arlon	32,28
18	Turnhout	30,06	69	Torhout	27,17	124	Leuze	31,27	179	Bastogne	30,83
19	Westerloo	26,07	70	Veurne	36,57	125	Marchienne-au-Pont	43,70	180	Bouillon	16,06
	De Provincie - La Province	30,59	71	Wervik	23,92	126	Merbes-le-Château	39,14	181	Durbuy	36,45
				De Provincie - La Province	31,40	127	Mons	37,01	182	Erezée	26,95
				OOST-VLAANDEREN FLANDRE ORIENTALE		128	Pâturages	29,21	183	Etaffe	30,67
20	Aarschot	19,44	72	Aalst	23,91	129	Peruwelz	33,72	184	Fauvillers	30,45
21	Anderlecht	30,55	73	Assenede	24,85	130	Quevaucamps	39,46	185	Florenville	24,81
22	Assche	26,21	74	Oudenaarde	21,63	131	Rœulx	42,80	186	Houffalize	28,46
23	Bruxelles-Brussel	13,12	75	Beveren	20,24	132	Senefte	45,96	187	Houffalize	18,04
24	Diest	33,37	76	Kaprijke	21,75	133	Soignies	14,76	188	La Roche-en-Ardenne	34,69
25	Genappe	25,67	77	Kruishoutem	23,50	134	Templeuve	39,14	189	Marche	35,61
26	Glabbeek-Zuurbemde	24,51	78	Dendermonde	24,91	135	Thuin	19,33	190	Messancy	21,12
27	Haacht	15,08	79	Deinze	34,14	136	Tournai	38,39	191	Nassogne	30,57
28	Halle	34,76	80	Eekloo	26,22		La Provincie - De Provincie		192	Neufchâteau	26,02
29	Ixelles-Elsene	10,25	81	Evergem	21,63		LIEGE - LUIK		193	Paliseul	18,13
30	Jodoigne	16,78	82	Geerardsbergen	39,28	137	Aubel	85,87	194	Saint-Hubert	29,36
31	Sint Kwintens Lennik	38,36	83	Gent	30,71	138	Dalhem	66,72	195	Sibret	35,05
32	Leuven	13,26	84	Hamme	23,31	139	Dison	92,60	196	Vielsalm	35,52
33	Nivelles	35,91	85	Herzele	30,06	140	Eupen	47,85	197	Virton	15,26
34	Perwez	22,67	86	Ledeberg	23,81	141	Forrières	39,11		La Provincie - De Provincie	27,25
35	Saint-Gilles - Sint Gillis	—	87	Lokeren	18,48	142	Fexhe-Stins	30,73		NAMUR - NAMEN	
36	St-Josse-ten-Noode	—	88	Loochristi	27,99	143	Fléron	80,81	198	Andenne	36,79
	St.Joost-ten-Noode	7,59	89	Nazareth	25,76	144	Grivegnée	36,64	199	Beauraing	28,83
37	Schaerbeek - Schaarbeek	4,60	90	Nederbrakel	38,60	145	Hannut	20,47	200	Ciney	38,82
38	Molenbeek St-Jean	—	91	Nevele	30,85	146	Héron	21,47	201	Couvin	30,70
	St.Jans Molenbeek	25,05	92	Ninove	38,17	147	Herstal	42,24	202	Dinant	27,29
39	Tienen	19,44	93	Oosterzele	24,32	148	Horve	93,64	203	Eghezée	24,05
40	Uccle - Ukkel	21,10	94	Ronse	23,43	149	Hollogne-aux-Pierres	24,18	204	Florennes	36,42
41	Vilvoorde	20,34	95	Sint-Maria-Horebeke	27,15	150	Huy	32,68	205	Fosses	37,02
42	Wavre	22,38	96	Sint-Niklaas	18,25	151	Jehay-Bodegnée	28,02	206	Gedinne	17,53
43	Wolvertem	24,05	97	Sint-Gillis-Waas	16,47	152	Landen	13,80	207	Gembloux	24,69
44	Zoutleeuw	46,53	98	Zomergem	27,90	153	Liège	33,76	208	Namur	30,43
	De Provincie - La Province	24,57	99	Temsche	18,69	154	Limbourg	43,46	209	Philippeville	37,83
			100	Zottegem	31,66	155	Louveigné	52,47	210	Rochefort	40,58
	WEST-VLAANDEREN FLANDRE OCCIDENTALE		101	Waarschoot	26,26	156	Malmédy	45,52	211	Walcourt	30,77
45	Ardoosie	28,69	102	Wetteren	23,28	157	Nandrin	36,10		La Provincie - De Provincie	30,77
46	Avelgem	16,09	103	Zele	25,60	158	Saint-Nicolas	25,81		HET RIJK - LE ROYAUME	31,80
47	Brugge	36,77		De Provincie - La Provincie	26,43	159	Saint-Vith	35,05			
48	Diksmuide	38,38		HAINAUT - HENEGOUWEN		160	Seraing	34,40			
49	Gistel	40,25	104	Antoing	22,86	161	Spa	48,05			
50	Harelbeke	26,64	105	Ath	41,48	162	Stavelot	41,18			
51	Hooglede	25,65	106	Beaumont	56,45	163	Verviers	85,90			
						164	Waremmé	22,72			
							La Provincie - De Provincie	42,14			

ROYAUME DE BELGIQUE

KONINKRIJK BELGIË

Recensement de 1929

Telling 1929



Carte indiquant
par canton judiciaire
l'intensité relative
des prairies et vergers

Kaart met aanduiding
per rechterlijk kanton
van de betrekkelijke
intensiteit der
weiden en boomgaarden

Proportion
de la
surface
cultivée
par 100 Ha.
d'étendue
exploitée.

0	%	I	0	%
0 à 10	%	II	0 tot 10	%
10 à 20	%	III	10 tot 20	%
20 à 35	%	IV	20 tot 35	%
35 à 50	%	V	35 tot 50	%
50 à 80	%	VI	50 tot 80	%
+ 80	%	VII	+ 80	%

Verhouding
der beteelde
opperlakte
per 100 Ha.
uitgebate
opperlakte.

MOESPLANTEN IN OPEN LUCHT - PLANTES POTAGÈRES EN PLEIN AIR

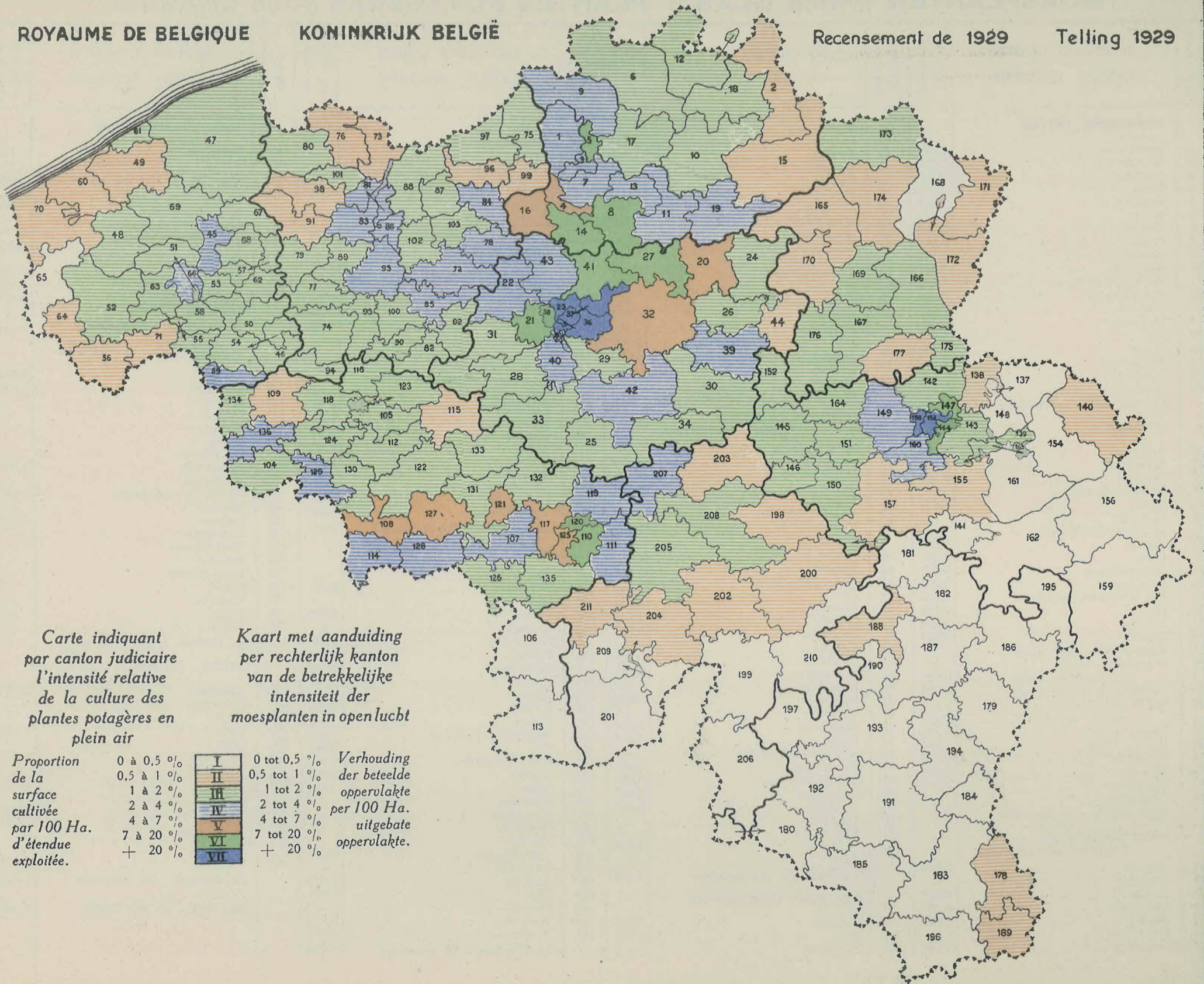
Volgnummer Numéro d'ordre	RECHTERLIJK KANTON CANTON JUDICIAIRE	Per 100 Ha. Par 100 Ha.	Volgnummer Numéro d'ordre	RECHTERLIJK KANTON CANTON JUDICIAIRE	Per 100 Ha. Par 100 Ha.	Volgnummer Numéro d'ordre	RECHTERLIJK KANTON CANTON JUDICIAIRE	Per 100 Ha. Par 100 Ha.	Volgnummer Numéro d'ordre	RECHTERLIJK KANTON CANTON JUDICIAIRE	Per 100 Ha. Par 100 Ha.
	ANTWERPEN - ANVERS									LIMBURG - LIMBOURG	
1	Antwerpen	3,63	52	Ieper	1,09	107	Binche	3,12			
2	Arendonk	0,74	53	Izegem	1,69	108	Boussu	5,04	165	Beringen	0,88
3	Berchem	7,93	54	Kortrijk	1,49	109	Celles	0,97	166	Bilzen	1,02
4	Boom	4,97	55	Meenen	1,71	110	Charleroi	17,37	167	Borgloon	1,12
5	Borgerhout	8,09	56	Meesen	0,97	111	Châtelet	3,49	168	Bree	0,36
6	Brecht	1,19	57	Meulebeke	1,03	112	Chièvres	1,21	169	Hasselt	1,17
7	Kontich	3,26	58	Moorsele	1,40	113	Chimay	0,36	170	Herik-de-Stad	0,82
8	Duffel	7,29	59	Moeskroen	3,04	114	Dour	2,17	171	Maaseik	0,64
9	Ekeren	3,66	60	Nieuwpoort	0,57	115	Edingen - Enghien	0,80	172	Mechelen	0,73
10	Herentals	1,27	61	Oostende	1,02	116	Flobecq	1,61	173	Neerpelt	1,02
11	Heist-op-den-Berg	3,94	62	Oostrozebeke	1,21	117	Fontaine l'Évêque	4,50	174	Peer	0,76
12	Hoogstraeten	1,09	63	Passchendale	1,02	118	Frasnes-lez-Buissenal	1,31	175	Zichen-Sussen-Bolder	1,44
13	Lier	3,17	64	Poperinge	0,77	119	Gosselies	2,81	176	Sint-Truiden	1,12
14	Mechelen	8,06	65	Roesbrugge-Haringe	0,49	120	Jumet	17,58	177	Tongeren	0,85
15	Mol	0,98	66	Roeselare	2,18	121	La Louvière	6,64		De Provincie - La Province	0,90
16	Puurs	6,22	67	Ruiselede	1,29	122	Lens	1,10		LUXEMBOURG - LUXEMBURG	
17	Zandhoven	1,65	68	Tielt	1,16	123	Lessines	1,25	178	Arlon	0,68
18	Turnhout	1,02	69	Torhout	1,43	124	Leuze	1,35	179	Bastogne	0,19
19	Westerlo	2,06	70	Veurne	0,55	125	Marchienne-au-Pont	6,62	180	Bouillon	0,13
	De Provincie - La Province	2,49	71	Wervik	0,76	126	Merbes-le-Château	1,18	181	Durbuy	0,38
				De Provincie - La Province	1,14	127	Mons	5,54	182	Erezée	0,14
	BRABANT			OOST-VLAANDEREN		128	Pâturages	2,17	183	Étalle	0,19
				FLANDRE ORIENTALE		129	Peruwelz	2,36	184	Fauvillers	0,30
20	Aarschot	5,22	72	Aalst	2,42	130	Quevaucamps	1,44	185	Florenville	0,29
21	Anderlecht	13,51	73	Assenede	0,95	131	Rœulx	1,84	186	Houffalize	0,13
22	Assche	2,28	74	Oudenaarde	1,32	132	Seneffe	1,91	187	La Roche-en-Ardenne	0,15
23	Bruxelles-Brussel	32,84	75	Beveren	1,98	133	Soignies	1,17	188	Marche	0,50
24	Diest	1,03	76	Kaprijke	0,72	134	Templeuve	1,76	189	Messancy	0,69
25	Genappe	1,48	77	Kruishoutem	1,20	135	Thuin	1,41	190	Nassogne	0,28
26	Glabbeek-Zuurbemde	1,28	78	Dendermonde	2,01	136	Tournai	3,78	191	Neufchâteau	0,25
27	Haacht	7,16	79	Deinze	1,04		La Provincie - De Provincie	1,96	192	Paliseul	0,14
28	Halle	1,93	80	Eekloo	1,06		LIEGE - LUIK		193	Saint-Hubert	0,12
29	Ixelles-Elsene	1,96	81	Evergem	3,10	137	Aubel	0,38	194	Sibret	0,13
30	Jodoigne	1,49	82	Geerardsbergen	1,35	138	Dalhem	0,94	195	Vielsalm	0,19
31	Sint Kwintens Lennik	1,59	83	Gent	3,85	139	Dison	1,42	196	Virton	0,44
32	Leuven	5,30	84	Hamme	2,06	140	Eupen	0,50	197	Wellin	0,22
33	Nivelles	1,35	85	Herzele	2,53	141	Forrières	0,27		La Provincie - De Provincie	0,25
34	Perwez	1,18	86	Ledeberg	2,66	142	Fexhe-Slins	1,70		NAMUR - NAMEN	
35	Saint-Gilles - Sint Gillis	71,33	87	Lokeren	1,63	143	Fléron	1,81	198	Andenne	0,79
36	St-Josse-ten-Noode		88	Loochristi	1,12	144	Grivegnée	8,31	199	Beauraing	0,40
	St-Joost-ten-Noode	21,62	89	Nazareth	1,88	145	Hannut	1,13	200	Ciney	0,52
37	Schaerbeek - Scharbeek	35,22	90	Nederbrakel	1,19	146	Héron	1,31	201	Couvin	0,33
38	Molenbeek St-Jean		91	Nevale	0,64	147	Herstal	8,22	202	Dinant	0,80
	St-Jans Molenbeek	16,10	92	Ninove	1,84	148	Herve	0,34	203	Eghezée	0,91
39	Tienen	2,45	93	Oosterzele	3,22	149	Hollogne-aux-Pierres	2,71	204	Florennes	0,56
40	Uccle - Ukkel	3,89	94	Ronse	1,84	150	Huy	1,79	205	Fosse	1,50
41	Vilvoorde	13,09	95	Sint-Maria-Horebeke	1,27	151	Jehay-Bodegnée	1,26	206	Gedinne	0,15
42	Wavre	2,01	96	Sint-Niklaas	0,78	152	Landen	1,47	207	Gembloux	2,00
43	Wolvertem	2,68	97	Sint-Gillis-Waas	1,95	153	Liège	32,88	208	Namur	1,89
44	Zoutleeuw	0,93	98	Zomergem	0,55	154	Limbourg	0,29	209	Philippeville	0,36
	De Provincie - La Provincie	3,61	99	Temsche	0,81	155	Louveigné	0,65	210	Rochefort	0,33
			100	Zottegem	1,53	156	Malmédy	0,16	211	Walcourt	0,84
	WEST-VLAANDEREN		101	Waarschoot	1,11	157	Saint-Vith	0,16		La Provincie - De Provincie	0,76
	FLANDRE OCCIDENTALE		102	Wetteren	1,20	158	Seraing	3,32		HET RIJK - LE ROYAUME	1,43
45	Ardoie	2,46	103	Zele	1,51	159	Spa	0,39			
46	Avelgem	1,47		De Provincie - La Provincie	1,57	160	Stavelot	0,15			
47	Brugge	1,00		HAINAUT - HENEGOUWEN		161	Verviers	1,52			
48	Diksmuide	1,05				162	Waremmes	1,21			
49	Gistel	0,94	104	Antoing	1,15	163		0,99			
50	Harelbeke	1,88	105	Ath	1,30	164					
51	Hooglede	1,52	106	Beaumont	0,33						

ROYAUME DE BELGIQUE

KONINKRIJK BELGIË

Recensement de 1929

Telling 1929



Carte indiquant
par canton judiciaire
l'intensité relative
de la culture des
plantes potagères en
plein air

Kaart met aanduiding
per rechterlijk kanton
van de betrekkelijke
intensiteit der
moesplanten in open lucht

Proportion
de la
surface
cultivée
par 100 Ha.
d'étendue
exploitée.

0 à 0,5 %
0,5 à 1 %
1 à 2 %
2 à 4 %
4 à 7 %
7 à 20 %
+ 20 %



0 tot 0,5 %
0,5 tot 1 %
1 tot 2 %
2 tot 4 %
4 tot 7 %
7 tot 20 %
+ 20 %

Verhouding
der beteelde
oppervlakte
per 100 Ha.
uitgebate
oppervlakte.

MOESPLANTEN ONDER GLAS - PLANTES POTAGERES SOUS CHASSIS

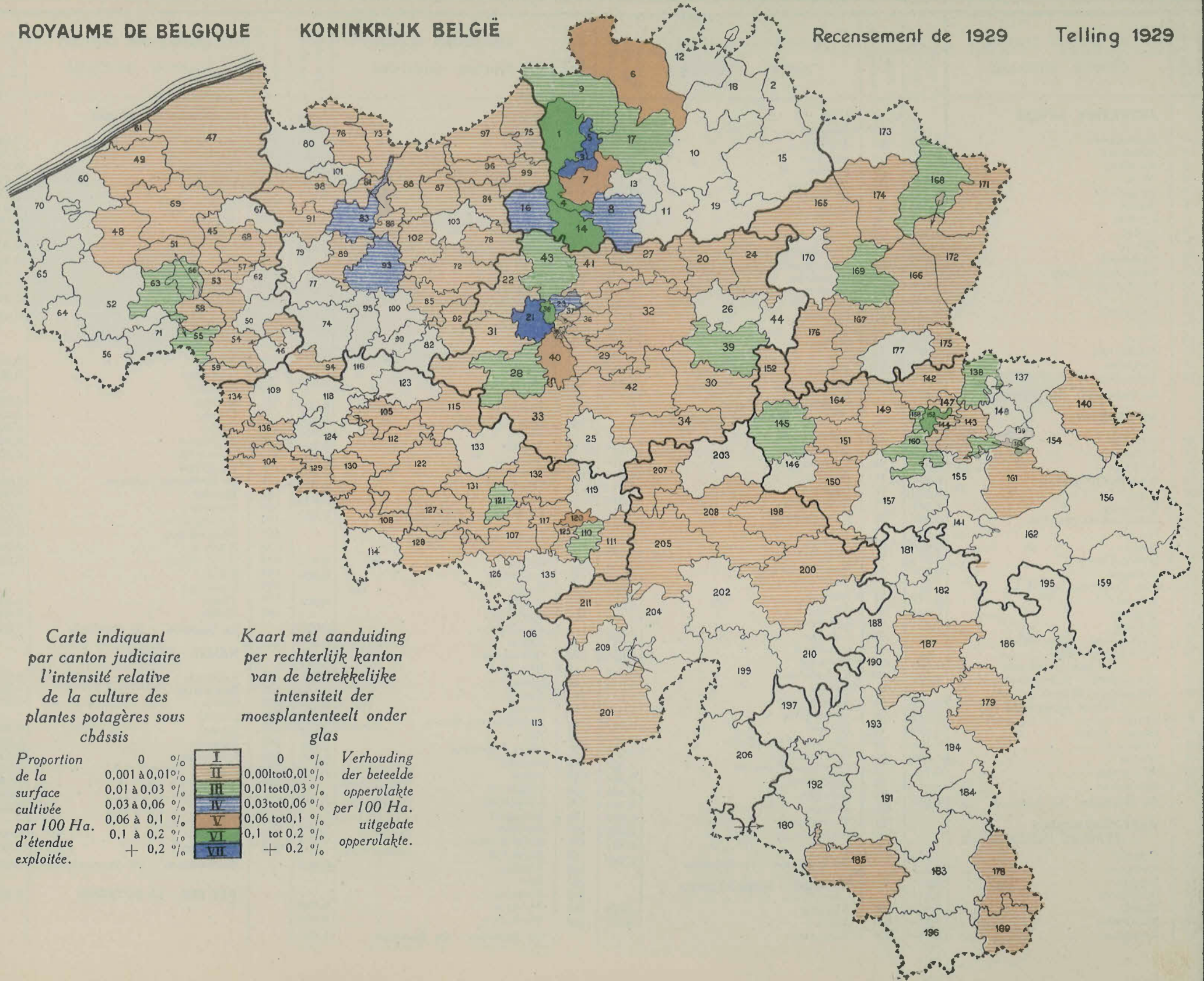
Volgnummer Numéro d'ordre	RECHTERLIJK KANTON CANTON JUDICIAIRE	Per 100 Ha. Per 100 Ha.	Volgnummer Numéro d'ordre	RECHTERLIJK KANTON CANTON JUDICIAIRE	Per 100 Ha. Per 100 Ha.	Volgnummer Numéro d'ordre	RECHTERLIJK KANTON CANTON JUDICIAIRE	Per 100 Ha. Per 100 Ha.	Volgnummer Numéro d'ordre	RECHTERLIJK KANTON CANTON JUDICIAIRE	Per 100 Ha. Per 100 Ha.
	ANTWERPEN - ANVERS										
1	Antwerpen	0,103	52	Ieper	—	107	Binche	0,007		LIMBURG - LIMBOURG	
2	Arendonk	0,007	53	Izegem	0,003	108	Boussu	0,004	165	Beringen	0,003
3	Berchem	0,266	54	Kortrijk	0,004	109	Celles	—	166	Bilzen	0,001
4	Boom	0,140	55	Meenen	0,018	110	Charleroi	0,028	167	Borgloon	0,009
5	Borgerhout	0,265	56	Meesen	—	111	Châtelet	0,002	168	Bree	0,013
6	Brecht	0,088	57	Meulebeke	0,003	112	Chièvres	0,001	169	Hasselt	0,010
7	Kontich	0,083	58	Moorsele	0,003	113	Chimay	—	170	Herk-de-Stad	—
8	Duffel	0,044	59	Moeskroen	0,001	114	Dour	—	171	Maaseik	0,003
9	Ekeren	0,012	60	Nieuwpoort	—	115	Edingen - Enghien	0,001	172	Mechelen	0,004
10	Herentals	0,001	61	Oostende	0,007	116	Flobecq	—	173	Neerpelt	—
11	Heist-op-den-Berg	0,001	62	Oostroozebeke	—	117	Fontaine l'Evêque	0,001	174	Peer	0,002
12	Hoogstraeten	0,001	63	Passchendale	0,017	118	Frasnes-lez-Buissenal	—	175	Zichen-Sussen-Bolder	0,007
13	Lier	0,005	64	Poperinge	—	119	Gosselies	—	176	Sint-Truiden	0,007
14	Mechelen	0,100	65	Roesbrugge-Haringe	—	120	Jumet	0,060	177	Tongeren	—
15	Mol	0,001	66	Roeselare	0,013	121	La Louvière	0,010		De Provincie - La Province	0,004
16	Puurs	0,034	67	Ruiselede	—	122	Lens	0,001		LUXEMBOURG - LUXEMBURG	
17	Zandhoven	0,012	68	Tielt	0,002	123	Lessines	—	178	Arlon	0,001
18	Turnhout	—	69	Torhout	0,005	124	Leuze	—	179	Bastogne	0,002
19	Westerloo	0,001	70	Veurne	—	125	Marchienne-au-Pont	0,009	180	Bouillon	—
	De Provincie - La Province	0,017	71	Wervik	—	126	Merbes-le-Château	—	181	Durbuy	—
				De Provincie - La Province	0,002	127	Mons	0,005	182	Erezée	—
				OOST-VLAANDEREN		128	Pâturages	0,005	183	Etalle	—
				FLANDRE ORIENTALE		129	Peruwelz	0,002	184	Fauvillers	—
						130	Quevaucamps	0,002	185	Florenville	0,001
20	Aarschot	0,004	72	Aalst	0,005	131	Rœulx	0,001	186	Houffalize	—
21	Anderlecht	0,354	73	Assenede	0,002	132	Seneffe	0,003	187	La Roche-en-Ardenne	0,002
22	Assche	0,001	74	Oudenaarde	—	133	Soignies	—	188	Marche	—
23	Bruxelles-Brussel	0,038	75	Beveren	0,003	134	Templeuve	0,003	189	Messancy	0,001
24	Diest	0,002	76	Kaprijke	0,003	135	Thuin	—	190	Nassogne	—
25	Genappe	—	77	Kruishoutem	—	136	Tournai	0,008	191	Neufchâteau	—
26	Glabbeek-Zuurbemde	—	78	Dendermonde	0,005		La Provincie - De Provincie	0,002	192	Paliseul	—
27	Haacht	0,005	79	Deinze	—			—	193	Saint-Hubert	—
28	Halle	0,011	80	Eekloo	—			—	194	Sibret	—
29	Ixelles-Elsene	0,005	81	Evergem	0,013	137	Aubel	—	195	Vielsalm	—
30	Jodoigne	0,001	82	Geerardsbergen	0,032	138	Dalhém	0,011	196	Virton	—
31	Sint Kwintens Lennik	0,004	83	Gent	0,001	139	Dison	—	197	Wellin	—
32	Leuven	0,008	84	Hamme	0,007	140	Eupen	0,005		La Provincie - De Provincie	—
33	Nivelles	0,004	85	Herzele	0,001	141	Ferrières	—			
34	Perwez	0,001	86	Ledeberg	0,001	142	Fexhe-Slins	0,001			
35	Saint-Gilles - Sint Gillis	—	87	Lokeren	0,002	143	Fléron	0,001			
36	St-Josse-ten-Noode	—	88	Loochristi	0,007	144	Grivegnée	0,007			
	St-Joost-ten-Noode	0,005	89	Nazareth	0,002	145	Hannut	0,012	198	Andenne	0,001
37	Schaerbeek - Schaarbeek	0,004	90	Nederbrakel	—	146	Héron	—	199	Beauraing	—
38	Molenbeek St-Jean	—	91	Nevele	0,002	147	Herstal	0,005	200	Ciney	0,003
	St-Jans Molenbeek	0,183	92	Ninove	—	148	Herve	—	201	Couvin	0,001
39	Tienen	0,015	93	Oosterzele	0,035	149	Hollogne-aux-Pierres	0,001	202	Dinant	—
40	Uccle - Ukkel	0,065	94	Ronse	0,002	150	Huy	0,003	203	Eghezée	—
41	Vilvoorde	0,002	95	Sint-Maria-Horebeke	—	151	Jehay-Bodegnée	0,002	204	Florennes	—
42	Wavre	0,003	96	Sint-Niklaas	0,003	152	Landen	0,001	205	Fosse	0,004
43	Wolvertem	0,019	97	Sint-Gillis-Waas	0,005	153	Liège	0,129	206	Gedinne	—
44	Zoutleeuw	—	98	Zomergem	0,001	154	Limbourg	—	207	Gembloux	0,002
	De Provincie - La Province	0,011	99	Temsche	0,001	155	Louveigné	—	208	Namur	0,003
			100	Zottegem	—	156	Malmédy	—	209	Philippeville	—
			101	Waarschoot	—	157	Nandrin	—	210	Rochefort	—
	WEST-VLAANDEREN		102	Wetteren	0,004	158	Saint-Nicolas	0,014	211	Walcourt	0,001
	FLANDRE OCCIDENTALE		103	Zele	—	159	Saint-Vith	—		La Provincie - De Provincie	0,001
45	Ardoie	0,004		De Provincie - La Province	0,004	160	Seraing	0,012			
46	Avelgem	—				161	Spa	0,001			
47	Brugge	0,002		HAINAUT - HENEGOUWEN		162	Stavelot	—			
48	Diksmuide	0,001				163	Verviers	0,010			
49	Gistel	0,003	104	Antoing	0,002	164	Waremmé	0,003			
50	Harelbeke	—	105	Ath	0,001		La Provincie - De Provincie	0,002			
51	Hooglede	0,001	106	Beaumont	—			—			
										HET RIJK - LE ROYAUME	0,004

ROYAUME DE BELGIQUE

KONINKRIJK BELGIË

Recensement de 1929

Telling 1929



Carte indiquant
par canton judiciaire
l'intensité relative
de la culture des
plantes potagères sous
châssis

Kaart met aanduiding
per rechterlijk kanton
van de betrekkelijke
intensiteit der
moesplantenteelt onder
glas

Proportion
de la
surface
cultivée
par 100 Ha.
d'étendue
exploitée.

I
II
III
IV
V
VI
VII

0 ‰
0,001 à 0,01 ‰
0,01 à 0,03 ‰
0,03 à 0,06 ‰
0,06 à 0,1 ‰
0,1 à 0,2 ‰
+ 0,2 ‰

Verhouding
der beteelde
opperlakte
per 100 Ha.
uitgebate
opperlakte.

BLOEMKOOLLEN - CHOUX-FLEURS

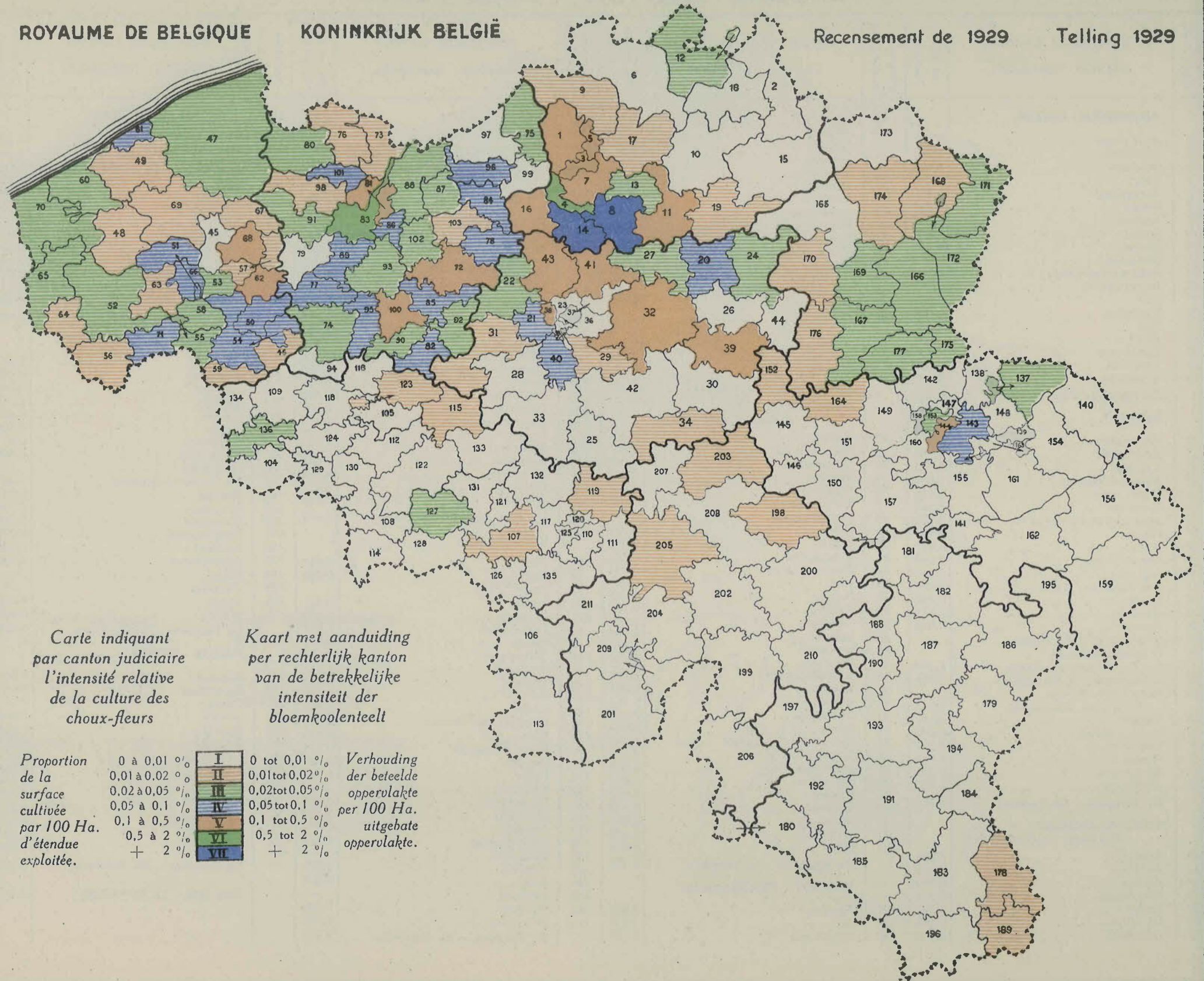
Volgnummer Numéro d'ordre	RECHTERLIJK KANTON CANTON JUDICIAIRE	Per 100 Ha. Par 100 Ha.	Volgnummer Numéro d'ordre	RECHTERLIJK KANTON CANTON JUDICIAIRE	Per 100 Ha. Par 100 Ha.	Volgnummer Numéro d'ordre	RECHTERLIJK KANTON CANTON JUDICIAIRE	Per 100 Ha. Par 100 Ha.	Volgnummer Numéro d'ordre	RECHTERLIJK KANTON CANTON JUDICIAIRE	Per 100 Ha. Par 100 Ha.
ANTWERPEN - ANVERS											
1	Antwerpen	0,175	52	Ieper	0,026	107	Binche	0,010		LIMBURG - LIMBOURG	
2	Arendonk	0,001	53	Izegem	0,048	108	Boussu	0,001	165	Beringen	0,004
3	Berchem	0,428	54	Kortrijk	0,053	109	Celles	0,003	166	Bilzen	0,021
4	Boom	0,592	55	Meenen	0,038	110	Charleroi	0,002	167	Borgloon	0,046
5	Borgerhout	0,292	56	Meesen	0,014	111	Châtelet	0,004	168	Bree	0,019
6	Brecht	0,004	57	Meulebeke	0,015	112	Chièvres	0,002	169	Hasselt	0,027
7	Kontich	0,167	58	Moorsele	0,023	113	Chimay	0,001	170	Herk-de-Stad	0,016
8	Duffel	2,187	59	Moeskroen	0,010	114	Dour	—	171	Maaseik	0,045
9	Ekeren	0,019	60	Nieuwpoort	0,043	115	Eeligen - Enghien	0,011	172	Mechelen	0,047
10	Herentals	0,004	61	Oostende	0,093	116	Flobecq	—	173	Neerpelt	0,003
11	Heist-op-den-Berg	0,267	62	Oostrozebeke	0,104	117	Fontaine l'Evêque	-0,001	174	Peer	0,012
12	Hoogstraeten	0,935	63	Passchendale	0,012	118	Frasnes-lez-Buissenal	0,002	175	Zichen-Sussen-Bolder	0,022
13	Lier	0,020	64	Poperinge	0,012	119	Gosselies	0,015	176	Sint-Truiden	0,011
14	Mechelen	2,141	65	Roesbrugge-Haringe	0,020	120	Jumet	0,001	177	Tongeren	0,031
15	Mol	0,007	66	Roeselare	0,057	121	La Louvière	—		De Provincie - La Province	0,023
16	Puurs	0,287	67	Ruisselede	0,011	122	Lens	0,003		LUXEMBOURG - LUXEMBURG	
17	Zandhoven	0,015	68	Tielt	0,185	123	Lessines	0,018			
18	Turnhout	0,003	69	Torhout	0,014	124	Leuze	—	178	Arlon	0,015
19	Westerloo	0,017	70	Veurne	0,039	125	Marchienne-au-Pont	0,001	179	Bastogne	0,002
	De Provincie - La Province	0,219	71	Wervik	0,083	126	Merbes-le-Château	0,002	180	Bouillon	—
				De Provincie - La Province	0,032	127	Mons	0,025	181	Durbuy	0,002
				OOST-VLAANDEREN		128	Pâturages	—	182	Erezée	0,002
				FLANDRE ORIENTALE		129	Peruwelz	0,007	183	Etalle	0,005
20	Aarschot	0,089	72	Aalst	0,187	130	Quevaucamps	0,001	184	Fauvillers	0,006
21	Anderlecht	0,064	73	Assenede	0,014	131	Rœulx	0,004	185	Florenville	0,001
22	Assche	0,025	74	Oudenaarde	0,024	132	Seneffe	0,007	186	Houffalize	—
23	Bruxelles-Brussel	0,004	75	Beveren	0,040	133	Soignies	0,002	187	La Roche-en-Ardenne	0,002
24	Diest	0,020	76	Kaprijke	0,011	134	Templeuve	0,003	188	Marche	0,002
25	Genappe	0,005	77	Kruishoutem	0,011	135	Thuin	0,009	189	Messancy	0,018
26	Glabbeek-Zuurbemde	0,007	78	Dendermonde	0,050	136	Tournai	0,036	190	Nassogne	0,001
27	Haacht	0,023	79	Deinze	0,079		La Provincie - De Provincie	0,062	191	Nassogne	0,001
28	Halle	0,004	80	Eekloo	0,008		LIEGE - LUIK		192	Neufchâteau	0,001
29	Ixelles-Elsene	0,015	81	Evergem	0,021				193	Paliseul	0,002
30	Jodoigne	0,009	82	Geerardsbergen	0,279	137	Aubel	0,031	194	Saint-Hubert	0,002
31	Sint Kwintens Lennik	0,017	83	Gent	0,054	138	Dalhem	0,008	195	Sibret	—
32	Leuven	0,247	84	Hamme	0,550	139	Dison	—	196	Vielsalm	—
33	Nivelles	0,003	85	Herzele	0,086	140	Eupen	0,001	197	Virton	0,003
34	Perwez	0,013	86	Ledeberg	0,072	141	Ferrières	—		Wellin	0,002
35	Saint-Gilles - Sint Gillis	—	87	Lokeren	0,083	142	Fexhe-Slins	0,003		La Provincie - De Provincie	0,003
36	St-Josse-ten-Noode	—	88	Loochristi	0,022	143	Fléron	0,084		NAMUR - NAMEN	
	St-Joost-ten-Noode	0,006	89	Nazareth	0,023	144	Grivegnée	0,123			
37	Schaerbeek - Schaarbeek	0,002	90	Nederbrakel	0,077	145	Hannut	0,008	198	Andenne	0,012
38	Molenbeek St-Jean	—	91	Nevele	0,032	146	Héron	0,008	199	Beauraing	0,005
	St.Jans Molenbeek	0,242	92	Ninove	0,035	147	Herstal	0,005	200	Ciney	0,007
39	Tienen	0,183	93	Oosterzele	0,047	148	Herve	0,002	201	Couvin	—
40	Uccle - Ukkel	0,079	94	Ronse	0,049	149	Hollogne-aux-Pierres	0,003	202	Dinant	0,008
41	Vilvoorde	0,204	95	Sint-Maria-Horebeke	0,005	150	Huy	0,009	203	Eghezée	0,012
42	Wavre	0,009	96	Sint-Niklaas	0,053	151	Jehay-Bodegnée	0,004	204	Florennes	0,008
43	Wolvertem	0,123	97	Sint-Gillis-Waas	0,079	152	Landen	0,015	205	Fosse	0,016
44	Zoutleeuw	—	98	Zomergem	0,005	153	Liège	0,022	206	Gedinne	0,004
	De Provincie - La Province	0,058	99	Temsche	0,014	154	Limbourg	—	207	Gembloux	0,006
			100	Zottegem	0,008	155	Louveigné	0,004	208	Namur	0,008
	WEST-VLAANDEREN		101	Waarschoot	0,108	156	Malmédy	—	209	Philippeville	—
	FLANDRE OCCIDENTALE		102	Wetteren	0,052	157	Nandrin	0,006	210	Rochefort	0,001
45	Ardoie	0,008	103	Zele	0,026	158	Saint-Nicolas	0,007	211	Walcourt	0,002
46	Avelgem	0,016		De Provincie - La Provincie	0,060	159	Saint-Vith	—		La Provincie - De Provincie	0,006
47	Brugge	0,021				160	Seraing	0,003		HET RIJK - LE ROYAUME	0,036
48	Diksmuide	0,015		HAINAUT - HENEGOUWEN		161	Spa	—			
49	Gistel	0,011	104	Antoing	0,006	162	Stavelot	—			
50	Harelbeke	0,075	105	Ath	0,001	163	Verviers	0,009			
51	Hooglede	0,056	106	Beaumont	—	164	Waremmé	0,010			
							La Provincie - De Provincie	0,007			

ROYAUME DE BELGIQUE

KONINKRIJK BELGIË

Recensement de 1929

Telling 1929



Carte indiquant
par canton judiciaire
l'intensité relative
de la culture des
choux-fleurs

Kaart met aanduiding
per rechterlijk kanton
van de betrekkelijke
intensiteit der
bloemkoolenteelt

Proportion
de la
surface
cultivée
par 100 Ha.
d'étendue
exploitée.

0 à 0,01 ‰
0,01 à 0,02 ‰
0,02 à 0,05 ‰
0,05 à 0,1 ‰
0,1 à 0,5 ‰
0,5 à 2 ‰
+ 2 ‰



Verhouding
der beteelde
opperlakte
per 100 Ha.
uitgebate
opperlakte.

0 tot 0,01 ‰
0,01 tot 0,02 ‰
0,02 tot 0,05 ‰
0,05 tot 0,1 ‰
0,1 tot 0,5 ‰
0,5 tot 2 ‰
+ 2 ‰

GROENE ERWTEN - POIS VERTS

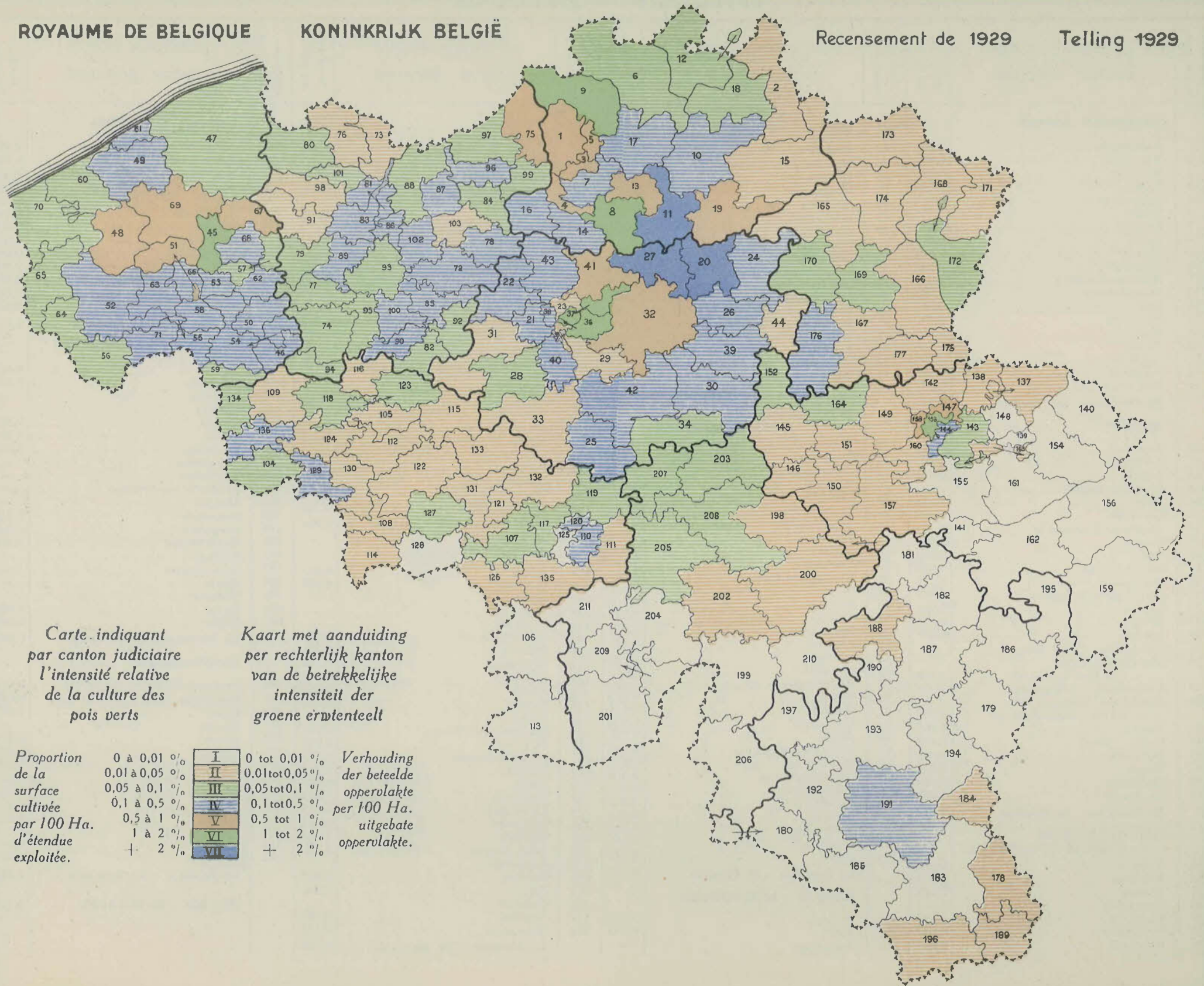
Volgnummer Numéro d'ordre	RECHTERLIJK KANTON CANTON JUDICIAIRE	Per 100 Ha. Par 100 Ha.	Volgnummer Numéro d'ordre	RECHTERLIJK KANTON CANTON JUDICIAIRE	Per 100 Ha. Par 100 Ha.	Volgnummer Numéro d'ordre	RECHTERLIJK KANTON CANTON JUDICIAIRE	Per 100 Ha. Par 100 Ha.	Volgnummer Numéro d'ordre	RECHTERLIJK KANTON CANTON JUDICIAIRE	Per 100 Ha. Par 100 Ha.
ANTWERPEN - ANVERS											
1	Antwerpen	0,961	52	Ieper	0,151	107	Binche	0,062		LIMBURG - LIMBOURG	
2	Arendonk	0,041	53	Izegem	0,453	108	Boussu	0,030	165	Beringen	0,031
3	Berchem	0,691	54	Kortrijk	0,164	109	Celles	0,040	166	Bilzen	0,039
4	Boom	0,825	55	Meenen	0,335	110	Charleroi	0,175	167	Borgloon	0,049
5	Borgerhout	0,550	56	Meesen	0,074	111	Châtelet	0,041	168	Bree	0,017
6	Brecht	0,087	57	Meulebeke	0,098	112	Chièvres	0,033	169	Hasselt	0,062
7	Kontich	0,469	58	Moorsele	0,158	113	Chimay	0,004	170	Herk-de-Stad	0,084
8	Duffel	1,706	59	Moeskroen	0,083	114	Dour	0,016	171	Maaseik	0,028
9	Ekeren	1,276	60	Nieuwpoort	0,073	115	Edingen - Enghien	0,017	172	Mechelen	0,075
10	Herentals	0,107	61	Oostende	0,170	116	Flobecq	0,026	173	Neerpelt	0,032
11	Heist-op-den-Berg	2,129	62	Oostroozebeke	0,107	117	Fontaine l'Evêque	0,061	174	Peer	0,020
12	Hoogstraeten	0,093	63	Passchendale	0,327	118	Frasnes-lez-Buissenal	0,072	175	Zichen-Sussen-Bolder	0,028
13	Lier	0,595	64	Poperinge	0,067	119	Gosselies	0,070	176	Sint-Truiden	0,118
14	Mechelen	0,362	65	Roesbrugge-Haringe	0,091	120	Jumet	0,210	177	Tongeren	0,026
15	Mol	0,028	66	Roeselare	0,255	121	La Louvière	0,039		De Provincie - La Province	0,049
16	Puurs	0,487	67	Ruiselede	0,713	122	Lens	0,014		LUXEMBOURG - LUXEMBURG	
17	Zandhoven	0,286	68	Tielt	0,338	123	Lessines	0,094	178	Arlon	0,012
18	Turnhout	0,078	69	Torhout	0,561	124	Leuze	0,042	179	Bastogne	0,003
19	Westerlo	0,892	70	Veurne	0,059	125	Marchienne-au-Pont	0,003	180	Bouillon	0,003
	De Provincie - La Province	0,502	71	Wervik	0,105	126	Merbes-le-Château	0,025	181	Durbuy	0,005
				De Provincie - La Province	0,243	127	Mons	0,099	182	Erezée	0,003
				OOST-VLAANDEREN		128	Pâturages	0,009	183	Etalle	0,006
				FLANDRE ORIENTALE		129	Peruwelz	0,100	184	Fauvillers	0,011
						130	Quevaucamps	0,016	185	Florenville	0,006
20	Aarschot	3,052	72	Aalst	0,221	131	Rœulx	0,022	186	Houffalize	—
21	Anderlecht	0,133	73	Assenede	0,031	132	Seneffe	0,020	187	La Roche-en-Ardenne	0,005
22	Assche	0,125	74	Oudenaarde	0,068	133	Soignies	0,021	188	Marche	0,013
23	Bruxelles-Brussel	0,044	75	Beveren	0,668	134	Templeuve	0,074	189	Messancy	0,034
24	Diest	0,156	76	Kaprijke	0,030	135	Thuin	0,019	190	Nassogne	0,005
25	Genappe	0,142	77	Kruishoutem	0,061	136	Tournai	0,146	191	Neufchâteau	0,279
26	Glabbeek-Zuurbemde	0,209	78	Dendermonde	0,186		La Provincie - De Provincie	0,039	192	Paliseul	0,002
27	Haacht	3,359	79	Deinze	0,090		LIEGE - LUIK		193	Saint-Hubert	0,004
28	Halle	0,057	80	Eekloo	0,086				194	Sibret	—
29	Ixelles-Elsene	0,047	81	Evergem	0,366	137	Aubel	0,019	195	Vielsalm	—
30	Jodoigne	0,251	82	Geerardsbergen	0,092	138	Dalhem	0,020	196	Virton	0,010
31	Sint Kwintens Lennik	0,022	83	Gent	0,261	139	Dison	—	197	Wellin	0,007
32	Leuven	0,698	84	Hamme	0,095	140	Eupen	0,001		La Provincie - De Provincie	0,005
33	Nivelles	0,036	85	Herzele	0,107	141	Ferrières	0,009		NAMUR - NAMEN	
34	Perwez	0,058	86	Ledeberg	0,179	142	Fexhe-Slins	0,037	198	Andenne	0,033
35	Saint-Gilles - Sint Gillis	—	87	Lokeren	0,130	143	Fléron	0,067	199	Beauraing	0,604
36	St-Josse-ten-Noode	—	88	Lochristi	0,075	144	Grivegnée	0,479	200	Ciney	0,015
	St.Joost-ten-Noode	1,249	89	Nazareth	0,164	145	Hannut	0,035	201	Couvin	0,001
37	Schaerbeek - Schaarbeek	1,985	90	Nederbrakel	0,108	146	Héron	0,033	202	Dinant	0,016
38	Molenbeek St-Jean	—	91	Nevele	0,044	147	Herstal	0,577	203	Eghezée	0,069
	St.Jans Molenbeek	0,343	92	Ninove	0,073	148	Herve	0,005	204	Florennes	0,013
39	Tienen	0,141	93	Oosterzele	0,083	149	Hollogne-aux-Pierres	0,044	205	Fosse	0,061
40	Uccle - Ukkel	0,302	94	Ronse	0,081	150	Huy	0,035	206	Gedinne	0,003
41	Vilvoorde	0,597	95	Sint-Maria-Horebeke	0,092	151	Jehay-Bodegnée	0,024	207	Gembloux	0,058
42	Wavre	0,183	96	Sint-Niklaas	0,153	152	Landen	0,059	208	Namur	0,052
43	Wolvertem	0,251	97	Sint-Gillis-Waas	0,068	153	Liège	1,347	209	Philippeville	0,003
44	Zoutleeuw	0,037	98	Zomergem	0,024	154	Limbours	—	210	Rocheft	0,002
	De Provincie - La Provincie	0,464	99	Temsche	0,052	155	Louveigné	0,006	211	Walcourt	0,008
			100	Zottegem	0,154	156	Malmédy	0,002		La Provincie - De Provincie	0,022
			101	Waarschoot	0,058	157	Malmédy	0,016		HET RIJK - LE ROYAUME	0,142
			102	Wetteren	0,138	158	Nandrin	0,822			
			103	Zele	0,038	159	Saint-Nicolas	—			
45	Ardoie	1,296		De Provincie - La Provincie	0,127	160	Saint-Vith	—			
46	Avelgem	0,107				161	Seraing	0,018			
47	Brugge	0,092		HAINAUT - HENEGOUWEN		162	Spa	0,003			
48	Diksmuide	0,570				163	Stavelot	—			
49	Gistel	0,261	104	Antoing	0,075	164	Verviers	0,019			
50	Harelbeke	0,165	105	Ath	0,047		Waremmes	0,062			
51	Hoogde	0,714	106	Beaumont	0,001		La Provincie - De Provincie	0,026			

ROYAUME DE BELGIQUE

KONINKRIJK BELGIË

Recensement de 1929

Telling 1929



Carte indiquant
par canton judiciaire
l'intensité relative
de la culture des
pois verts

Kaart met aanduiding
per rechterlijk kanton
van de betrekkelijke
intensiteit der
groene erwenteelt

Proportion
de la
surface
cultivée
par 100 Ha.
d'étendue
exploitée.

0 à 0,01 ‰
0,01 à 0,05 ‰
0,05 à 0,1 ‰
0,1 à 0,5 ‰
0,5 à 1 ‰
1 à 2 ‰
+ 2 ‰

I
II
III
IV
V
VI
VII

0 tot 0,01 ‰
0,01 tot 0,05 ‰
0,05 tot 0,1 ‰
0,1 tot 0,5 ‰
0,5 tot 1 ‰
1 tot 2 ‰
+ 2 ‰

Verhouding
der beteelde
opperlakte
per 100 Ha.
uitgebate
opperlakte.

WITLOOF - WITLOOF

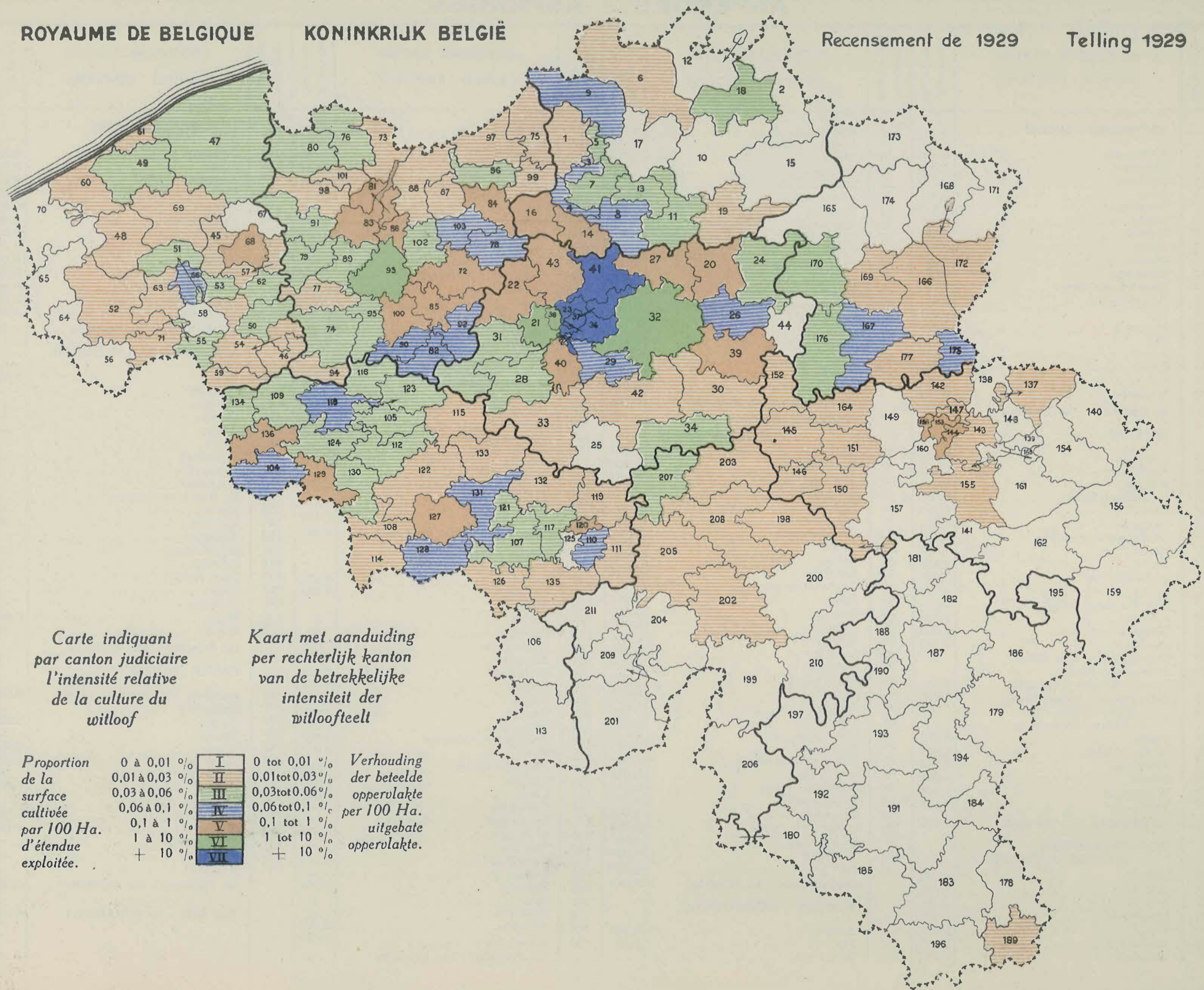
Volgnummer Numéro d'ordre	RECHTERLIJK KANTON CANTON JUDICIAIRE	Per 100 Ha. Par 100 Ha.	Volgnummer Numéro d'ordre	RECHTERLIJK KANTON CANTON JUDICIAIRE	Per 100 Ha. Par 100 Ha.	Volgnummer Numéro d'ordre	RECHTERLIJK KANTON CANTON JUDICIAIRE	Per 100 Ha. Par 100 Ha.	Volgnummer Numéro d'ordre	RECHTERLIJK KANTON CANTON JUDICIAIRE	Per 100 Ha. Par 100 Ha.
	ANTWERPEN - ANVERS									LIMBURG - LIMBOURG	
1	Antwerpen	0,021	52	Ieper	0,010	107	Binche	0,050			
2	Arendonk	0,002	53	Izegem	0,036	108	Boussu	0,015	165	Beringen	0,002
3	Berchem	0,069	54	Kortrijk	0,029	109	Celles	0,041	166	Bilzen	0,012
4	Boom	0,060	55	Meenen	0,032	110	Charleroi	0,078	167	Borgloon	0,086
5	Borgerhout	0,059	56	Meesen	0,002	111	Châtelet	0,013	168	Bree	0,006
6	Brecht	0,013	57	Meulebeke	0,016	112	Chièvres	0,038	169	Hasselt	0,025
7	Kontich	0,034	58	Moorsele	0,003	113	Chimay	—	170	Herk-de-Stad	0,048
8	Duffel	0,098	59	Moeskroen	0,012	114	Dour	0,018	171	Maaseik	0,001
9	Ekeren	0,067	60	Nieuwpoort	0,016	115	Edingen - Enghien	0,014	172	Mechelen	0,019
10	Herentals	0,003	61	Oostende	0,015	116	Flobecq	0,037	173	Neerpelt	0,001
11	Heist-op-den-Berg	0,043	62	Oostrozebeke	0,036	117	Fontaine l'Evêque	0,035	174	Peer	0,006
12	Hoogstraeten	0,003	63	Passchendale	0,012	118	Frasnes-lez-Buissenal	0,091	175	Zichen-Sussen-Bolder	0,080
13	Lier	0,051	64	Poperinge	0,003	119	Gosselies	0,023	176	Sint-Truiden	0,032
14	Mechelen	0,811	65	Roesbrugge-Haringe	0,002	120	Jumet	0,127	177	Tongeren	0,019
15	Mol	0,005	66	Roeselare	0,061	121	La Louvière	0,032		De Provincie - La Province	0,025
16	Puurs	0,161	67	Ruiselede	0,009	122	Lens	0,017		LUXEMBOURG - LUXEMBURG	
17	Zandhoven	0,009	68	Tielt	0,120	123	Lessines	0,056	178	Arlon	0,005
18	Turnhout	0,053	69	Torhout	0,012	124	Leuze	0,030	179	Bastogne	0,001
19	Westerloo	0,021	70	Veurne	0,009	125	Marchienne-au-Pont	0,008	180	Bouillon	—
	De Provincie - La Province	0,052	71	Wervik	0,013	126	Merbes-le-Château	0,022	181	Durbuy	—
	BRABANT			De Provincie - La Province	0,026	127	Mons	0,999	182	Erezée	0,001
20	Aarschot	0,881		OOST-VLAANDEREN		128	Pâturages	0,097	183	Etalle	0,003
21	Anderlecht	2,927		FLANDRE ORIENTALE		129	Peruwelz	0,167	184	Fauvillers	0,002
22	Assche	0,118	72	Aclst	0,256	130	Quevaucamps	0,033	185	Florenville	—
23	Bruxelles-Brussel	15,585	73	Assenede	0,013	131	Rœulx	0,082	186	Houffalize	—
24	Diest	0,038	74	Oudenaarde	0,044	132	Seneffe	0,016	187	La Roche-en-Ardenne	—
25	Genappe	0,009	75	Beveren	0,010	133	Soignies	0,012	188	Marche	—
26	Glabbeek-Zuurbemde	0,093	76	Kaprijke	0,038	134	Templeuve	0,031	189	Messancy	0,010
27	Haacht	0,995	77	Kruishoutem	0,020	135	Thuin	0,016	190	Nassogne	0,007
28	Halle	0,054	78	Dendermonde	0,093	136	Tournai	0,492	191	Nauchâteau	0,002
29	Ixelles-Elsene	0,065	79	Deinze	0,039		La Provincie - De Provincie	0,069	192	Paliseul	—
30	Jodoigne	0,020	80	Eekloo	0,036		LIEGE - LUIK		193	Saint-Hubert	—
31	Sint Kwintens Lennik	0,031	81	Evergem	0,168	137	Aubel	0,013	194	Sibret	—
32	Leuven	2,284	82	Geerardsbergen	0,063	138	Dalhem	0,005	195	Vielsalm	—
33	Nivelles	0,017	83	Gent	0,170	139	Dison	—	196	Virton	0,003
34	Perwez	0,055	84	Hamme	0,118	140	Eupen	—	197	Wellin	0,001
35	Saint-Gilles - Sint Gillis	—	85	Herzele	0,507	141	Ferrières	—		La Provincie - De Provincie	0,001
36	St-Josse-ten-Noode	—	86	Ledeberg	0,154	142	Fexhe-Slins	0,021		NAMUR - NAMEN	
	St-Joost-ten-Noode	16,818	87	Lokeren	0,027	143	Fléron	0,016	198	Andenne	0,017
37	Schaerbeek - Schaarbeek	26,219	88	Loochristi	0,011	144	Grivegnée	0,200	199	Beauraing	0,007
38	Molenbeek St-Jean	—	89	Nazareth	0,057	145	Hannut	0,014	200	Ciney	0,007
	St.Jans Molenbeek	2,789	90	Nederbrakel	0,060	146	Héron	0,013	201	Couvin	—
39	Tienen	0,252	91	Nevele	0,058	147	Herstal	0,011	202	Dinant	0,014
40	Uccle - Ukkel	0,418	92	Ninove	0,074	148	Herve	—	203	Eghezée	0,013
41	Vilvoorde	10,466	93	Oosterzele	1,079	149	Hollogne-aux-Pierres	0,004	204	Florennes	0,009
42	Wavre	0,014	94	Ronse	0,022	150	Huy	0,018	205	Fosse	0,024
43	Wolvertem	0,974	95	Sint-Maria-Horebeke	0,049	151	Johay-Bodegnée	0,015	206	Gedinne	0,002
44	Zoutleeuw	0,007	96	Sint-Niklaas	0,655	152	Landen	0,012	207	Gembloux	0,031
	De Provincie - La Province	1,242	97	Sint-Gillis-Waas	0,011	153	Liège	0,399	208	Namur	0,023
	WEST-VLAANDEREN		98	Zomergem	0,011	154	Limbourg	—	209	Philippeville	—
	FLANDRE OCCIDENTALE		99	Temsche	0,016	155	Louveigné	0,015	210	Rochefort	0,001
45	Ardoie	0,023	100	Zottegem	0,174	156	Malmédy	0,004	211	Walcourt	0,005
46	Avelgem	0,023	101	Waarschoot	0,020	157	Nandrin	0,004		La Provincie - De Provincie	0,010
47	Brugge	0,048	102	Wetteren	0,033	158	Saint-Nicolas	0,103		HET RIJK - LE ROYAUME	0,166
48	Diksmuide	0,012	103	Zele	0,077	159	Saint-Vith	—			
49	Gistel	0,047		De Provincie - La Provincie	0,120	160	Seraing	0,005			
50	Harelbeke	0,037		HAINAUT - HENEGOUWEN		161	Spa	0,001			
51	Hooglede	0,049	104	Antoing	0,063	162	Stavelot	—			
			105	Ath	0,040	163	Verviers	0,005			
			106	Beaumont	—	164	Waremmé	0,017			
							La Provincie - De Provincie	0,008			

ROYAUME DE BELGIQUE

KONINKRIJK BELGIË

Recensement de 1929

Telling 1929



Carte indiquant par canton judiciaire l'intensité relative de la culture du witloof

Kaart met aanduiding per rechterlijk kanton van de betrekkelijke intensiteit der witloofteelt

Proportion de la surface cultivée par 100 Ha. d'étendue exploitée.

0 à 0,01 %
0,01 à 0,03 %
0,03 à 0,06 %
0,06 à 0,1 %
0,1 à 1 %
1 à 10 %
+ 10 %

I
II
III
IV
V
VI
VII

0 tot 0,01 %
0,01 tot 0,03 %
0,03 tot 0,06 %
0,06 tot 0,1 %
0,1 tot 1 %
1 tot 10 %
+ 10 %

Verhouding der beteelde oppervlakte per 100 Ha. uitgebate oppervlakte.

ASPERGES - ASPERGES

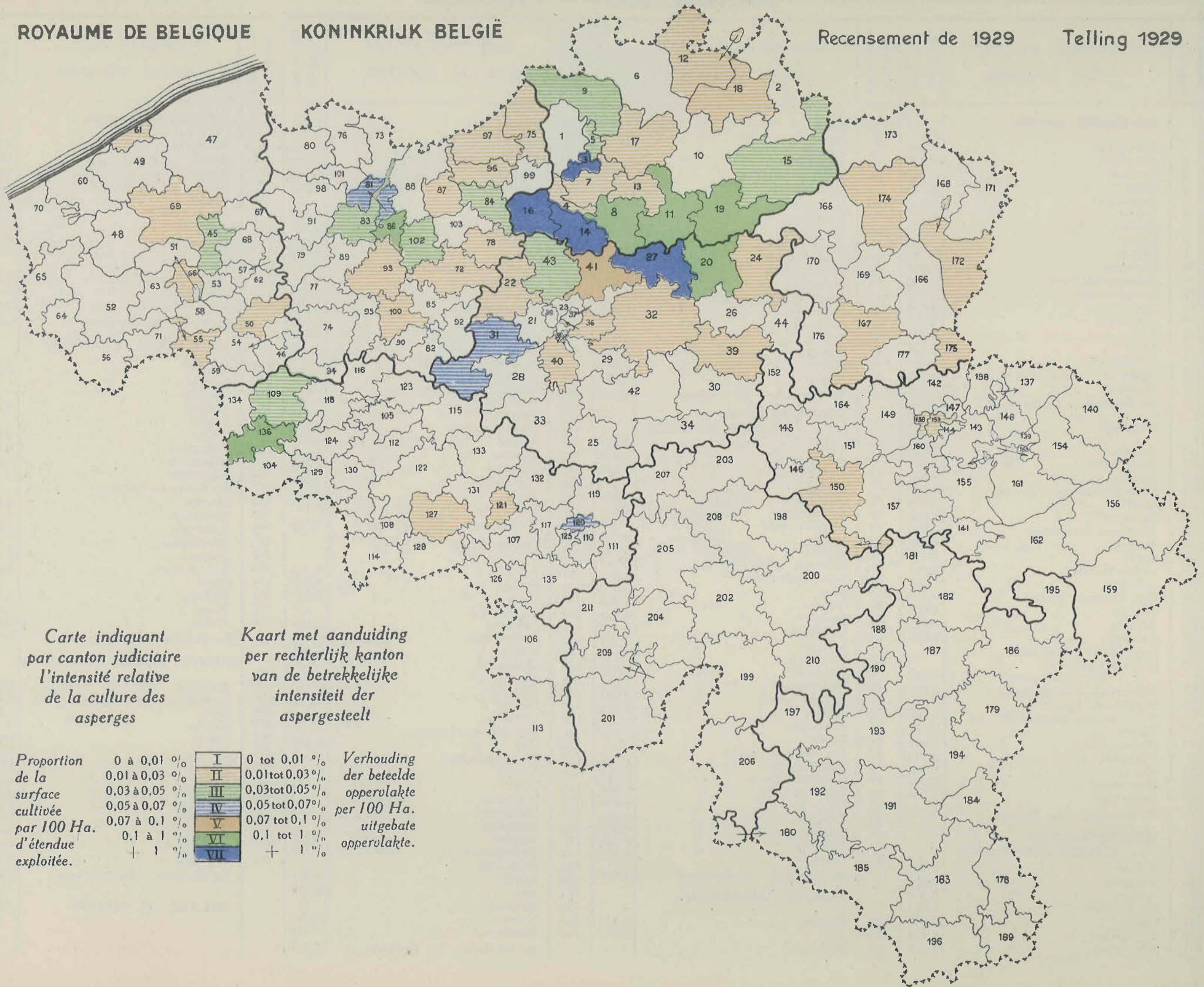
Volgnummer Numéro d'ordre	RECHTERLIJK KANTON CANTON JUDICIAIRE	Per 100 Ha. Par 100 Ha.	Volgnummer Numéro d'ordre	RECHTERLIJK KANTON CANTON JUDICIAIRE	Per 100 Ha. Par 100 Ha.	Volgnummer Numéro d'ordre	RECHTERLIJK KANTON CANTON JUDICIAIRE	Per 100 Ha. Par 100 Ha.	Volgnummer Numéro d'ordre	RECHTERLIJK KANTON CANTON JUDICIAIRE	Per 100 Ha. Par 100 Ha.
ANTWERPEN - ANVERS										LIMBURG - LIMBOURG	
1	Antwerpen	0,009	52	Ieper	0,001	107	Binche	0,002			
2	Arendonk	0,002	53	Izegem	0,009	108	Boussu	0,003	165	Beringen	0,005
3	Berchem	2,756	54	Kortrijk	0,008	109	Celles	0,035	166	Bilzen	0,003
4	Boom	0,011	55	Meenen	0,010	110	Charleroi	0,004	167	Borgloon	0,019
5	Borgerhout	0,035	56	Meesen	—	111	Châtelet	0,001	168	Bree	0,007
6	Brecht	0,007	57	Meulebeke	0,003	112	Chièvres	—	169	Hasselt	0,005
7	Kontich	0,024	58	Moorsele	0,006	113	Chimay	—	170	Herk-de-Stad	0,003
8	Duffel	0,527	59	Moeskroen	0,003	114	Dour	0,001	171	Maseik	0,008
9	Ekeren	0,033	60	Nieuwpoort	0,002	115	Edingen - Enghien	0,001	172	Mechelen	0,017
10	Herentals	0,004	61	Oostende	0,012	116	Flobecq	—	173	Neerpelt	0,001
11	Heist-op-den-Berg	0,169	62	Oostroozebeke	0,002	117	Fontaine l'Evêque	0,001	174	Peer	0,013
12	Hoogstraeten	0,015	63	Passchendale	0,002	118	Frasnes-lez-Buissonal	0,002	175	Zichen-Sussen-Bolder	0,014
13	Lier	0,017	64	Poperinge	—	119	Gosselies	0,003	176	Sint-Truiden	0,006
14	Mechelen	1,331	65	Roesbrugge-Haringe	0,001	120	Jumet	0,051	177	Tongeren	0,003
15	Mol	0,030	66	Roeselare	0,015	121	La Louvière	0,017		De Provincie - La Province	0,008
16	Puurs	3,095	67	Ruiselede	0,001	122	Lens	0,001		LUXEMBOURG - LUXEMBURG	
17	Zandhoven	0,022	68	Tielt	0,009	123	Lessines	0,003			
18	Turnhout	0,016	69	Torhout	0,015	124	Leuze	—	178	Arlon	0,002
19	Westerloo	0,262	70	Veurne	0,006	125	Marchienne-au-Pont	0,001	179	Bastogne	—
	De Provincie - La Province	0,204	71	Wervik	0,008	126	Merbes-le-Château	0,002	180	Bouillon	—
				De Provincie - La Province	0,005	127	Mons	0,010	181	Durbuy	—
				OOST-VLAANDEREN		128	Pâturages	—	182	Erezée	—
				FLANDRE ORIENTALE		129	Peruwelz	0,007	183	Etalle	—
20	Aarschot	0,489	72	Aalst	0,011	130	Quevaucamps	0,002	184	Fauvillers	—
21	Anderlecht	0,004	73	Assenede	0,004	131	Rœulx	0,002	185	Florenville	—
22	Assche	0,018	74	Oudenaarde	0,003	132	Seneffe	0,002	186	Houffalize	—
23	Bruxelles-Brussel	0,003	75	Beveren	0,015	133	Soignies	—	187	La Roche-en-Ardenne	—
24	Diest	0,023	76	Kaprijke	—	134	Templeuve	0,002	188	Marche	—
25	Genappe	0,002	77	Kruishoutem	0,004	135	Thuin	—	189	Messancy	0,001
26	Glabbeek-Zuurbemde	0,007	78	Dendermonde	0,019	136	Tournai	0,168	190	Nassogne	—
27	Haacht	1,551	79	Deinze	0,005		La Provincie - De Provincie	0,007	191	Neufchâteau	—
28	Halle	0,004	80	Eekloo	0,006		LIEGE - LUIK		192	Paliseul	—
29	Ixelles-Elsene	0,006	81	Evergem	0,054	137	Aubel	0,001	193	Saint-Hubert	—
30	Jodoigne	0,002	82	Geerardsbergen	0,002	138	Dalhem	0,002	194	Sibret	—
31	Sint Kwintens Lennik	0,039	83	Gent	0,047	139	Dison	—	195	Vielsalm	—
32	Leuven	0,028	84	Hamme	0,037	140	Eupen	—	196	Virton	0,002
33	Nivelles	0,002	85	Herzele	0,007	141	Ferrières	—	197	Wellin	—
34	Perwez	0,003	86	Ledeberg	0,108	142	Fexhe-Slins	0,001		La Provincie - De Provincie	—
35	Saint-Gilles - Sint Gillis	—	87	Lokeren	0,017	143	Fléron	0,007		NAMUR - NAMEN	
36	St-Josse-ten-Noode	—	88	Loochristi	0,007	144	Grivegnée	0,004			
	St-Joost-ten-Noode	0,011	89	Nazareth	0,007	145	Hannut	0,001	198	Andenne	0,001
37	Schaerbeek - Schaarbeek	0,006	90	Nederbrakel	0,001	146	Héron	0,002	199	Beauraing	—
38	Molenbeek-St-Jean	—	91	Nevele	0,002	147	Héristal	0,006	200	Ciney	0,001
	St-Jans Molenbeek	—	92	Ninove	0,002	148	Herve	—	201	Couvin	—
39	Tienen	0,017	93	Oosterzele	0,010	149	Hollogne-aux-Pierres	0,002	202	Dinant	0,001
40	Uccle - Ukkel	0,027	94	Ronse	0,003	150	Huy	0,012	203	Eghezée	0,003
41	Vilvoorde	0,084	95	Sint-Maria-Horebeke	0,005	151	Johay-Bodegnée	0,003	204	Florennes	—
42	Wavre	0,008	96	Sint-Niklaas	0,014	152	Landen	0,008	205	Fosse	0,003
43	Wolvertem	0,040	97	Sint-Gillis-Waas	0,012	153	Liège	0,024	206	Gedinne	—
44	Zoutleeuw	0,003	98	Zomergem	0,002	154	Limborg	—	207	Gembloux	0,006
	De Provincie - La Provincie	0,089	99	Temsche	0,008	155	Louveigné	—	208	Namur	0,004
			100	Zottegem	0,012	156	Malmédy	—	209	Philippeville	—
			101	Waarschoot	0,001	157	Nandrin	—	210	Rochefort	—
			102	Wetteren	0,043	158	Saint-Nicolas	0,012	211	Walcourt	—
			103	Zele	0,009	159	Saint-Vith	—		La Provincie - De Provincie	0,001
				De Provincie - La Provincie	0,012	160	Seraing	0,001		HET RIJK - LE ROYAUME	0,028
				HAINAUT - HENEGOUWEN		161	Spa	—			
45	Ardoois	0,032				162	Stavelot	—			
46	Avelgem	0,002				163	Verviers	0,005			
47	Brugge	0,006				164	Waremmé	0,003			
48	Diksmuide	0,002					La Provincie - De Provincie	—			
49	Gistel	0,006	104	Antoing	0,001						
50	Harelbeke	0,012	105	Ath	0,001						
51	Hooglede	0,003	106	Beaumont	—						

ROYAUME DE BELGIQUE

KONINKRIJK BELGIË

Recensement de 1929

Telling 1929



Carte indiquant
par canton judiciaire
l'intensité relative
de la culture des
asperges

Kaart met aanduiding
per rechterlijk kanton
van de betrekkelijke
intensiteit der
aspergesteelt

Proportion
de la
surface
cultivée
par 100 Ha.
d'étendue
exploitée.

I	0 à 0,01 ‰
II	0,01 à 0,03 ‰
III	0,03 à 0,05 ‰
IV	0,05 à 0,07 ‰
V	0,07 à 0,1 ‰
VI	0,1 à 1 ‰
VII	+ 1 ‰

Verhouding
der beteelde
oppervlakte
per 100 Ha.
uitgebate
oppervlakte.

AARDBEZIËN - FRAISES

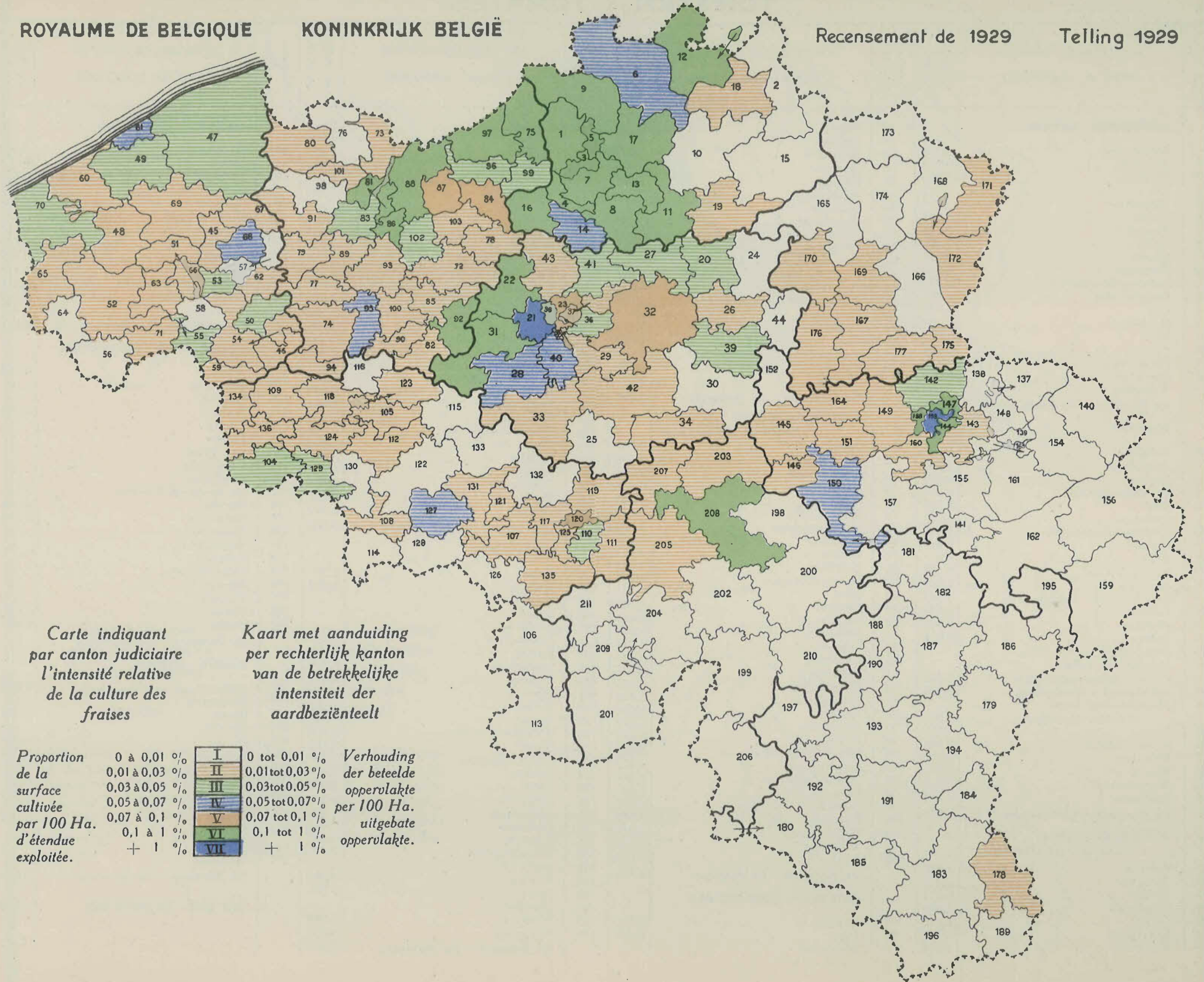
Volgnummer Numéro d'ordre	RECHTERLIJK KANTON CANTON JUDICIAIRE	Per 100 Ha. Par 100 Ha.	Volgnummer Numéro d'ordre	RECHTERLIJK KANTON CANTON JUDICIAIRE	Per 100 Ha. Par 100 Ha.	Volgnummer Numéro d'ordre	RECHTERLIJK KANTON CANTON JUDICIAIRE	Per 100 Ha. Par 100 Ha.	Volgnummer Numéro d'ordre	RECHTERLIJK KANTON CANTON JUDICIAIRE	Per 100 Ha. Par 100 Ha.
	ANTWERPEN - ANVERS									LIMBURG - LIMBOURG	
1	Antwerpen	0,184	52	Ieper	0,020	107	Binche	0,015			
2	Arendonk	0,003	53	Izegem	0,030	108	Boussu	0,025	165	Beringen	0,007
3	Berchem	0,289	54	Kortrijk	0,026	109	Celles	0,015	166	Bilzen	0,009
4	Boom	0,179	55	Meenen	0,035	110	Charleroi	0,039	167	Borgloon	0,022
5	Borgerhout	0,135	56	Meesen	0,008	111	Châtelet	0,012	168	Bree	0,003
6	Brecht	0,057	57	Meulebeke	0,008	112	Chièvres	0,014	169	Hasselt	0,020
7	Kontich	0,381	58	Moersele	0,009	113	Chimay	—	170	Herk-de-Stad	0,012
8	Duffel	0,139	59	Moeskroen	0,020	114	Dour	0,009	171	Maseik	0,010
9	Ekeren	0,101	60	Nieuwpoort	0,022	115	Edingen - Enghien	0,004	172	Mechelen	0,017
10	Herentals	0,004	61	Oostende	0,069	116	Flobecq	0,007	173	Neerpelt	0,003
11	Heist-op-den-Berg	0,166	62	Oostroozebeke	0,020	117	Fontaine l'Evêque	0,022	174	Peer	—
12	Hoogstraeten	0,142	63	Passchendale	0,014	118	Frasnes-lez-Buissenal	0,021	175	Zichen-Sussen-Bolder	0,013
13	Lier	0,258	64	Poperinge	0,008	119	Gosselies	0,014	176	Sint-Truiden	0,013
14	Mechelen	0,057	65	Roesbrugge-Haringe	0,016	120	Jumet	0,082	177	Tongeren	0,017
15	Mol	0,003	66	Roeselare	0,027	121	La Louvière	0,013		De Provincie - La Province	0,011
16	Puurs	0,162	67	Ruiselede	0,022	122	Lens	0,006		LUXEMBOURG - LUXEMBURG	
17	Zandhoven	0,122	68	Tielt	0,055	123	Lessines	0,024	178	Arlon	0,026
18	Turnhout	0,024	69	Torhout	0,029	124	Leuze	0,013	179	Bastogne	—
19	Westerloo	0,013	70	Veurne	0,030	125	Marchienne-au-Pont	0,011	180	Bouillon	—
	De Provincie - La Province	0,088	71	Wervik	0,020	126	Merbes-le-Château	0,009	181	Durbuy	0,003
				De Provincie - La Province	0,025	127	Mons	0,054	182	Erezée	—
				OOST-VLAANDEREN		128	Pâturages	0,003	183	Etalle	0,001
				FLANDRE ORIENTALE		129	Peruwelz	0,035	184	Fauvillers	0,002
20	Aarschot	0,033	72	Aalst	0,021	130	Quevaucamps	0,005	185	Florenville	0,001
21	Anderlecht	1,791	73	Assenede	0,018	131	Rœulx	0,012	186	Houffalize	—
22	Assche	0,367	74	Oudenaarde	0,020	132	Seneffe	0,006	187	La Roche-en-Ardenne	—
23	Bruxelles-Brussel	0,090	75	Beveren	0,459	133	Soignies	0,007	188	Marche	0,004
24	Diest	0,004	76	Kaprijke	0,006	134	Templeuve	0,020	189	Messancy	0,006
25	Genappe	0,008	77	Kruishoutem	0,010	135	Thuin	0,013	190	Nassogne	0,001
26	Glabbeek-Zuurbemde	0,010	78	Dendermonde	0,022	136	Tournai	0,123	191	Neufchâteau	—
27	Haacht	0,031	79	Deinze	0,017		La Provincie - De Provincie	0,016	192	Paliseul	0,001
28	Halle	0,055	80	Eekloo	0,027		LIEGE - LUIK		193	Saint-Hubert	0,001
29	Ixelles-Elsene	0,017	81	Evergem	0,142	137	Aubel	0,006	194	Sibret	—
30	Jodoigne	0,007	82	Geerardsbergen	0,013	138	Dalhem	0,005	195	Vielsalm	—
31	Sint Kwintens Lennik	0,908	83	Gent	0,034	139	Dison	0,001	196	Virton	0,003
32	Leuven	0,083	84	Hamme	0,025	140	Eupen	—	197	Wellin	0,001
33	Nivelles	0,013	85	Herzele	0,025	141	Ferrières	0,006		La Provincie - De Provincie	0,001
34	Perwez	0,021	86	Ledeberg	0,303	142	Fexhe-Slins	0,044		NAMUR - NAMEN	
35	Saint-Gilles - Sint Gillis	—	87	Lokeren	0,091	143	Fléron	0,028	198	Andenne	0,008
36	St-Josse-ten-Noode	—	88	Lochristi	0,199	144	Grivegnée	0,189	199	Beauraing	0,001
	St.Joost-ten-Noode	0,033	89	Nazareth	0,026	145	Hannut	0,011	200	Ciney	0,005
37	Schaerbeek - Scharbeek	0,011	90	Nederbrakel	0,016	146	Héron	0,016	201	Couvin	0,001
38	Molenbeek St-Jean	—	91	Nevele	0,023	147	Herstal	0,759	202	Dinant	0,006
	St.Jans Molenbeek	0,046	92	Ninove	0,123	148	Herve	0,002	203	Eghezée	0,011
39	Tienen	0,031	93	Oosterzele	0,026	149	Hollogne-aux-Pierres	0,020	204	Florennes	0,003
40	Uccle - Ukkel	0,058	94	Ronse	0,018	150	Huy	0,066	205	Fosse	0,022
41	Vilvoorde	0,035	95	Sint-Maria-Horebeke	0,056	151	Jehay-Bodegnée	0,013	206	Gedinne	0,001
42	Wavre	0,016	96	Sint-Niklaas	0,040	152	Landen	0,009	207	Gembloux	0,027
43	Wolvertem	0,023	97	Sint-Gillis-Waas	0,103	153	Liège	1,143	208	Namur	0,127
44	Zoutleeuw	0,005	98	Zomergem	0,008	154	Limbourg	—	209	Philippeville	0,002
	De Provincie - La Provincie	0,118	99	Temsche	0,046	155	Louveigné	—	210	Rochefort	0,002
			100	Zottegem	0,026	156	Malmédy	—	211	Walcourt	0,004
			101	Waarschoot	0,018	157	Nandrin	0,006		La Provincie - De Provincie	0,016
			102	Wetteren	0,040	158	Saint-Nicolas	0,163		HET RIJK - LE ROYAUME	0,035
			103	Zele	0,010	159	Saint-Vith	—			
45	Ardoois	0,010		De Provincie - La Provincie	0,066	160	Seraing	0,011			
46	Avelgem	0,019				161	Spa	0,004			
47	Brugge	0,031		HAINAUT - HENEGOUWEN		162	Stavelot	—			
48	Diksmuide	0,015	104	Antoing	0,041	163	Verviers	0,009			
49	Gistel	0,035	105	Ath	0,015	164	Waremmé	0,016			
50	Harelbeke	0,044					La Provincie - De Provincie	0,017			
51	Hooglede	0,023	106	Beaumont	—						

ROYAUME DE BELGIQUE

KONINKRIJK BELGIË

Recensement de 1929

Telling 1929



Carte indiquant
par canton judiciaire
l'intensité relative
de la culture des
fraises

Kaart met aanduiding
per rechterlijk kanton
van de betrekkelijke
intensiteit der
aardbeziënteelt

Proportion
de la
surface
cultivée
par 100 Ha.
d'étendue
exploitée.

0 à 0,01 %	I	0 tot 0,01 %
0,01 à 0,03 %	II	0,01 tot 0,03 %
0,03 à 0,05 %	III	0,03 tot 0,05 %
0,05 à 0,07 %	IV	0,05 tot 0,07 %
0,07 à 0,1 %	V	0,07 tot 0,1 %
0,1 à 1 %	VI	0,1 tot 1 %
+ 1 %	VII	+ 1 %

Verhouding
der beteelde
oppervlakte
per 100 Ha.
uitgebate
oppervlakte.

TOMATEN - TOMATES

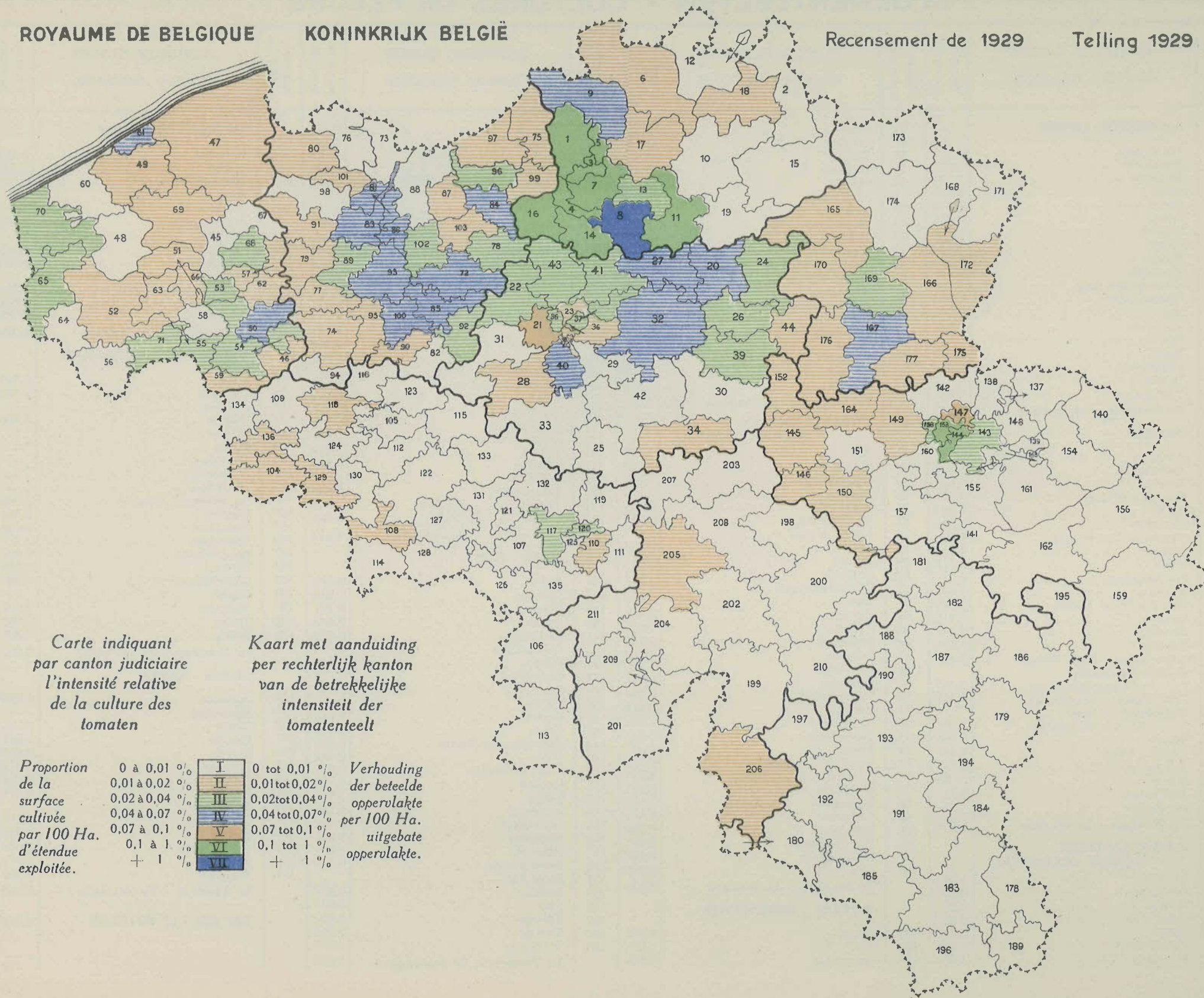
Volgnummer Numéro d'ordre	RECHTERLIJK KANTON CANTON JUDICIAIRE	Per 100 Ha. Par 100 Ha.	Volgnummer Numéro d'ordre	RECHTERLIJK KANTON CANTON JUDICIAIRE	Per 100 Ha. Par 100 Ha.	Volgnummer Numéro d'ordre	RECHTERLIJK KANTON CANTON JUDICIAIRE	Per 100 Ha. Par 100 Ha.	Volgnummer Numéro d'ordre	RECHTERLIJK KANTON CANTON JUDICIAIRE	Per 100 Ha. Par 100 Ha.
	ANTWERPEN - ANVERS									LIMBURG - LIMBOURG	
1	Antwerpen	0,122	52	Ieper	0,012	107	Binche	0,005		Beringen	0,010
2	Arendonk	0,002	53	Izegem	0,020	108	Boussu	0,014	165	Bilzen	0,012
3	Berchem	0,290	54	Kortrijk	0,027	109	Celles	0,007	166	Borgloon	0,044
4	Boom	0,412	55	Meenen	0,023	110	Charleroi	0,014	167	Bree	0,005
5	Borgerhout	0,252	56	Meesen	0,008	111	Châtelet	0,003	168	Hasselt	0,037
6	Brecht	0,012	57	Meulebeke	0,012	112	Chièvres	0,005	169	Herk-de-Stad	0,014
7	Kontich	0,188	58	Moorsele	0,007	113	Chimay	—	170	Maaseik	0,007
8	Duffel	1,766	59	Moeskroen	0,013	114	Dour	0,005	171	Mechelen	0,018
9	Ekeren	0,057	60	Nieuwpoort	0,008	115	Edingen - Enghien	0,003	172	Neerpelt	0,002
10	Herentals	0,006	61	Oostende	0,051	116	Flobecq	0,001	173	Peer	0,003
11	Heist-op-den-Berg	0,277	62	Oostrozebeke	0,017	117	Fontaine l'Evêque	0,029	174	Zichen-Sussen-Bolder	0,016
12	Hoogstraeten	0,008	63	Passchendale	0,013	118	Frasnes-lez-Buissenal	0,013	175	Sint-Truiden	0,019
13	Lier	0,033	64	Poperinge	0,007	119	Gosselies	0,004	176	Tongeren	0,014
14	Mechelen	0,280	65	Roesbrugge-Haringe	0,029	120	Jumet	0,024	177	De Provincie - La Province	0,015
15	Mol	0,005	66	Roeselare	0,017	121	La Louvière	0,003			
16	Puurs	0,204	67	Ruiselede	0,008	122	Lens	0,006		LUXEMBOURG - LUXEMBURG	
17	Zandhoven	0,012	68	Tielt	0,025	123	Lessines	0,006	178	Arlon	0,006
18	Turnhout	0,010	69	Torhout	0,014	124	Leuze	0,005	179	Bastogne	—
19	Westerloo	0,002	70	Veurne	0,025	125	Marchienne-au-Pont	0,001	180	Bouillon	—
	De Provincie - La Province	0,141	71	Wervik	0,021	126	Merbes-le-Château	0,002	181	Durbuy	0,003
				De Provincie - La Province	0,017	127	Mons	0,009	182	Erezée	—
				OOST-VLAANDEREN		128	Pâturages	0,002	183	Etalle	—
				FLANDRE ORIENTALE		129	Peruwelz	0,014	184	Fauvillers	—
20	Aarschot	0,043	72	Aalst	0,043	130	Quevaucamps	0,002	185	Florenville	—
21	Anderlecht	0,092	73	Assenede	0,006	131	Rœulx	0,003	186	Houffalize	—
22	Assche	0,026	74	Oudenaarde	0,010	132	Seneffe	0,001	187	La Roche-en-Ardenne	—
23	Bruxelles-Brussel	0,011	75	Beveren	0,014	133	Soignies	0,002	188	Marche	0,001
24	Diest	0,028	76	Kaprijke	0,004	134	Templeuve	0,006	189	Messancy	0,006
25	Genappe	0,002	77	Kruishoutem	0,011	135	Tournai	0,019	190	Nassogne	—
26	Glabbeek-Zuurbemde	0,030	78	Dendermonde	0,038	136	La Provincie - De Provincie	0,005	191	Neufchâteau	—
27	Haacht	0,054	79	Deinze	0,010				192	Paliseul	—
28	Halle	0,017	80	Eekloo	0,015				193	Saint-Hubert	—
29	Ixelles-Elsene	0,009	81	Evergem	0,045	137	Aubel	0,007	194	Sibret	—
30	Jodoigne	0,009	82	Geerardsbergen	0,009	138	Dalhem	0,008	195	Vielsalm	—
31	Sint Kwintens Leuven	0,007	83	Gent	0,065	139	Dison	—	196	Virton	0,001
32	Leuven	0,044	84	Hamme	0,042	140	Eupen	—	197	Wellin	0,001
33	Nivelles	0,003	85	Herzele	0,041	141	Ferrières	—			
34	Perwez	0,015	86	Ledeberg	0,048	142	Fexhe-Slins	0,007			
35	Saint-Gilles - Sint Gillis	—	87	Lokeren	0,015	143	Fléron	0,023			
36	St-Josse-ten-Noode	—	88	Loochristi	0,004	144	Grivegnée	0,219			
	St-Joost-ten-Noode	0,013	89	Nazareth	0,021	145	Hannut	0,017	198	Andenne	0,003
37	Schaerbeek - Schaarbeek	0,026	90	Nederbrakel	0,019	146	Héron	0,011	199	Beauraing	—
38	Molenbeek St-Jean	—	91	Nevele	0,016	147	Herstal	0,072	200	Ciney	0,003
	St-Jans Molenbeek	0,037	92	Ninove	0,020	148	Herve	0,001	201	Couvin	—
39	Tienen	0,033	93	Oosterzele	0,049	149	Holloigne-aux-Pierres	0,010	202	Dinant	0,004
40	Uccle - Ukkel	0,056	94	Ronse	0,009	150	Huy	0,015	203	Eghezée	0,006
41	Vilvoorde	0,030	95	Sint-Maria-Horebeke	0,019	151	Jehay-Bodegnée	0,007	204	Florennes	0,001
42	Wavre	0,008	96	Sint-Niklaas	0,023	152	Landen	0,017	205	Fosse	0,011
43	Wolvertem	0,030	97	Sint-Gillis-Waas	0,016	153	Liège	0,317	206	Gedinne	0,010
44	Zoutleeuw	0,010	98	Zomergem	0,007	154	Limbourg	—	207	Gembloux	0,007
	De Provincie - La Provincie	0,023	99	Temsche	0,012	155	Loiveigné	—	208	Namur	0,008
			100	Zottegem	0,068	156	Malmédy	—	209	Philippeville	—
	WEST-VLAANDEREN		101	Waarschoot	0,010	157	Nandrin	0,002	210	Rochefort	0,001
	FLANDRE OCCIDENTALE		102	Wetteren	0,034	158	Saint-Nicolas	0,039	211	Walcourt	—
45	Ardoois	0,008	103	Zele	0,013	159	Saint-Vith	—			
46	Avelgem	0,015		De Provincie - La Provincie	0,024	160	Seraing	0,006			
47	Brugge	0,017				161	Spa	0,001			
48	Diksmuide	0,006		HAINAUT - HENEGOUWEN		162	Stavelot	—			
49	Gistel	0,016	104	Antoing	0,010	163	Verviers	0,004			
50	Harelbeke	0,067	105	Ath	0,002	164	Waremme	0,010			
51	Hoogdele	0,010	106	Beaumont	—		La Provincie - De Provincie	0,007			
										HET RIJK - LE ROYAUME	0,020

ROYAUME DE BELGIQUE

KONINKRIJK BELGIË

Recensement de 1929

Telling 1929



Carte indiquant
par canton judiciaire
l'intensité relative
de la culture des
tomates

Kaart met aanduiding
per rechterlijk kanton
van de betrekkelijke
intensiteit der
tomatenteelt

Proportion de la surface cultivée par 100 Ha. d'étendue exploitée.	0 à 0,01 ‰	I	0 tot 0,01 ‰	Verhouding der beteelde oppervlakte per 100 Ha. uitgebate oppervlakte.
	0,01 à 0,02 ‰	II	0,01 tot 0,02 ‰	
	0,02 à 0,04 ‰	III	0,02 tot 0,04 ‰	
	0,04 à 0,07 ‰	IV	0,04 tot 0,07 ‰	
	0,07 à 0,1 ‰	V	0,07 tot 0,1 ‰	
	0,1 à 1 ‰	VI	0,1 tot 1 ‰	
	+ 1 ‰	VII	+ 1 ‰	

BLOEMENTEELTEN - CULTURES DE FLEURS

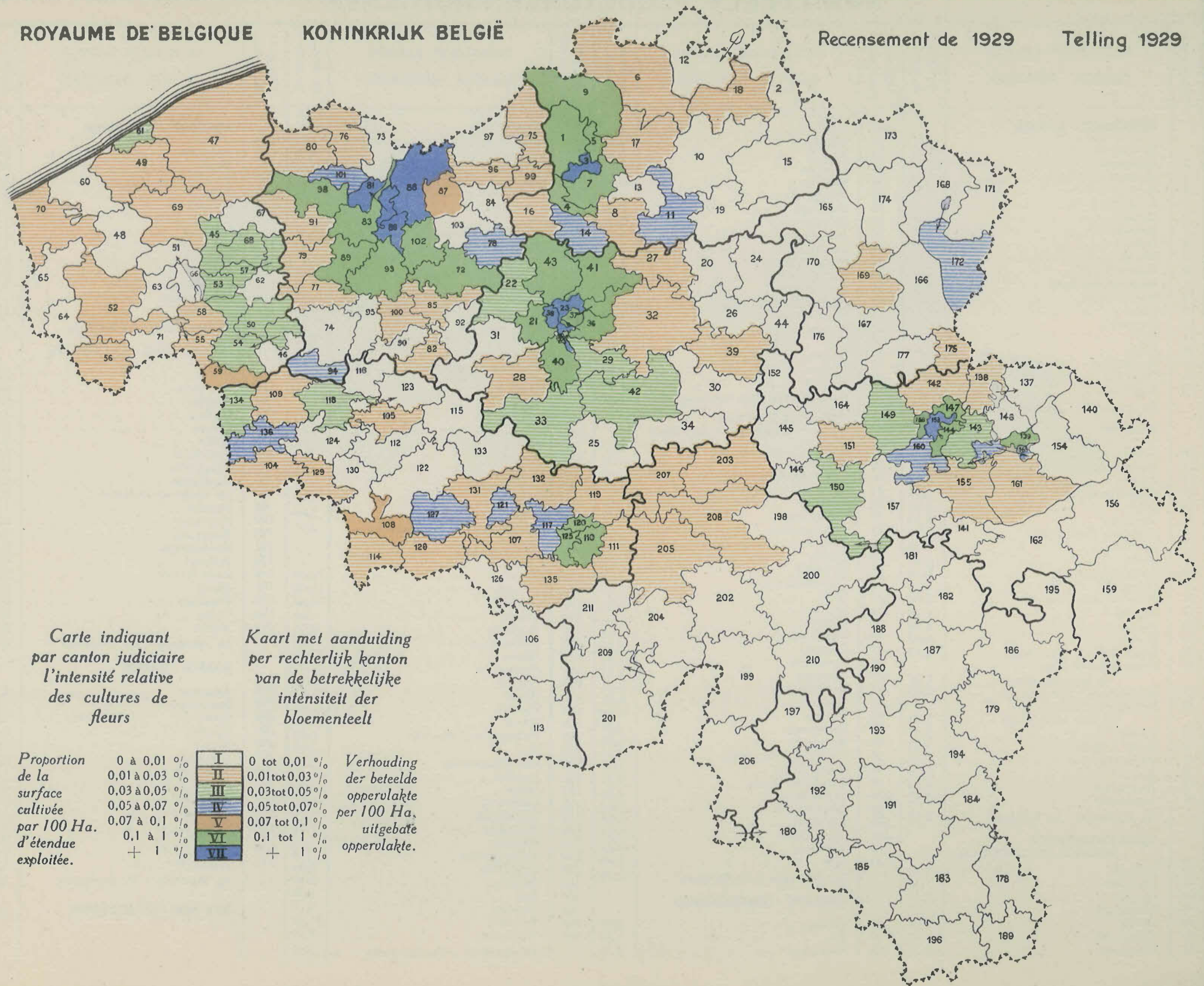
Volgnummer Numéro d'ordre	RECHTERLIJK KANTON CANTON JUDICIAIRE		Volgnummer Numéro d'ordre	RECHTERLIJK KANTON CANTON JUDICIAIRE		Volgnummer Numéro d'ordre	RECHTERLIJK KANTON CANTON JUDICIAIRE		Volgnummer Numéro d'ordre	RECHTERLIJK KANTON CANTON JUDICIAIRE	
	Per 100 Ha. Par 100 Ha.			Per 100 Ha. Par 100 Ha.			Per 100 Ha. Par 100 Ha.			Per 100 Ha. Par 100 Ha.	
	ANTWERPEN - ANVERS									LIMBURG - LIMBOURG	
1	Antwerpen	0,251	52	Ieper	0,012	107	Binche	0,026			
2	Arendonk	0,001	53	Izegem	0,044	108	Boussu	0,087	165	Beringen	0,003
3	Berchem	1,974	54	Kortrijk	0,035	109	Celles	0,010	166	Bilzen	0,009
4	Boom	0,141	55	Meenen	0,014	110	Charleroi	0,327	167	Borgloon	0,005
5	Borgerhout	0,618	56	Meesen	0,010	111	Châtelet	0,021	168	Bree	—
6	Brecht	0,016	57	Meulebeke	0,034	112	Chièvres	0,007	169	Hasselt	0,013
7	Kontich	0,131	58	Moorsele	0,017	113	Chimay	0,003	170	Herk-de-Stad	0,003
8	Duffel	0,022	59	Moeskroen	0,072	114	Dour	0,020	171	Maaseik	—
9	Ekeren	0,141	60	Nieuwpoort	0,007	115	Edingen - Enghien	0,005	172	Mechelen	0,063
10	Herentals	0,001	61	Oostende	0,043	116	Flobecaq	0,003	173	Neerpelt	0,002
11	Heist-op-den-Berg	0,062	62	Oostroozebeke	0,009	117	Fontaine l'Evêque	0,059	174	Peer	—
12	Hoogstraeten	0,006	63	Passchendale	0,001	118	Frasnes-lez-Buissenal	0,035	175	Zichen-Sussen-Bolder	0,017
13	Lier	0,005	64	Poperinge	0,005	119	Gosselies	0,018	176	Sint-Truiden	0,008
14	Mechelen	0,057	65	Roesbrugge-Haringe	0,002	120	Jumet	0,372	177	Tongeren	0,008
15	Mol	—	66	Roeselare	0,003	121	La Louvière	0,057		De Provincie - La Province	0,010
16	Puurs	0,014	67	Ruiselede	0,007	122	Lens	0,005			
17	Zandhoven	0,019	68	Tielt	0,041	123	Lessines	0,006			
18	Turnhout	0,017	69	Torhout	0,012	124	Leuze	0,006			
19	Westerloo	0,002	70	Veurne	0,016	125	Marchienne-au-Pont	0,112	178	Arlon	0,003
	De Provincie - La Province	0,049	71	Wervik	0,006	126	Merbes-le-Château	0,009	179	Bastogne	0,002
				De Provincie - La Province	0,018	127	Mons	0,063	180	Bouillon	—
				OOST-VLAANDEREN FLANDRE ORIENTALE		128	Pâturages	0,013	181	Durbuy	0,008
						129	Peruwelz	0,016	182	Erezée	—
						130	Quevaucamps	0,007	183	Etalle	—
20	Aarschot	0,001	72	Aalst	0,128	131	Rœulx	0,016	184	Fauvillers	—
21	Anderlecht	0,837	73	Assenede	0,002	132	Seneffe	0,026	185	Florenville	—
22	Assche	0,048	74	Oudenaarde	0,008	133	Soignies	0,008	186	Houffalize	—
23	Bruxelles-Brussel	3,807	75	Beveren	0,012	134	Templeuve	0,037	187	La Roche-en-Ardenne	0,002
24	Diest	0,001	76	Kaprijke	0,022	135	Thuin	0,025	188	Marche	0,007
25	Genappe	0,005	77	Kruishoutem	0,013	136	Tournai	0,061	189	Messancy	0,004
26	Glabbeek-Zuurbemde	0,002	78	Dendermonde	0,043		La Provincie - De Provincie	0,022	190	Nassogne	—
27	Haacht	0,015	79	Deinze	0,024				191	Neufchâteau	0,001
28	Halle	0,017	80	Eekloo	0,011				192	Paliseul	0,003
29	Ixelles-Elsene	0,032	81	Evergem	1,213	137	Aubel	0,004	193	Saint-Hubert	0,001
30	Jodoigne	0,005	82	Geerardsbergen	0,015	138	Dalhem	0,016	194	Sibret	—
31	Sint Kwintens Lennik	0,002	83	Gent	0,319	139	Dison	0,101	195	Vielsalm	0,001
32	Leuven	0,012	84	Hamme	0,008	140	Eupen	0,007	196	Virton	0,002
33	Nivelles	0,031	85	Herzele	0,017	141	Ferrières	0,001	197	Wellin	0,003
34	Perwez	0,005	86	Ledeberg	1,794	142	Fexhe-Slins	0,014		La Provincie - De Provincie	0,002
35	Saint-Gilles - Sint Gillis	0,574	87	Lokeren	0,098	143	Fléron	0,036			
36	St-Josse-ten-Noode		88	Lochristi	1,106	144	Grivegnée	0,276			
	St.Joost-ten-Noode	0,150	89	Nazareth	0,724	145	Hannut	0,009	198	Andenne	0,009
37	Schaerbeek - Schaarbeek	0,343	90	Nederbrakel	0,004	146	Héron	0,008	199	Beauraing	—
38	Molenbeek St-Jean		91	Nevele	0,016	147	Herstal	0,812	200	Ciney	0,007
	St.Jans Molenbeek	2,587	92	Ninove	0,002	148	Herve	0,008	201	Couvin	0,003
39	Tienen	0,016	93	Oosterzele	0,521	149	Hollogne-aux-Pierres	0,033	202	Dinant	0,008
40	Uccle - Ukkel	0,345	94	Ronse	0,055	150	Huy	0,042	203	Eghezée	0,022
41	Vilvoorde	0,103	95	Sint-Maria-Horebeke	0,005	151	Jehay-Bodegnée	0,011	204	Florennes	0,002
42	Wavre	0,044	96	Sint-Niklaas	0,029	152	Landen	0,003	205	Fosse	0,014
43	Wolvertem	0,125	97	Sint-Gillis-Waas	0,001	153	Liège	2,119	206	Gedinne	—
44	Zoutleeuw	—	98	Zomergem	0,109	154	Limbouurg	0,003	207	Gembloux	0,011
	De Provincie - La Province	0,060	99	Temsche	0,019	155	Louveigné	0,021	208	Namur	0,026
			100	Zottegem	0,010	156	Malmédy	0,001	209	Philippeville	0,003
			101	Waarschoot	0,058	157	Nandrin	0,005	210	Rochefort	0,005
			102	Wetteren	0,488	158	Saint-Nicolas	0,579	211	Walcourt	0,003
45	Ardoie	0,043	103	Zele	0,006	159	Saint-Vith	—		La Provincie - De Provincie	0,008
46	Avelgem	0,004		De Provincie - La Provincie	0,183	160	Seraing	0,057			
47	Brugge	0,022		HAINAUT - HENEGOUWEN		161	Spa	0,013			
48	Diksmuide	0,002				162	Stavelot	0,002			
49	Gistel	0,027	104	Antoing	0,021	163	Verviers	0,069			
50	Harelbeke	0,034	105	Ath	0,014	164	Waremme	0,004			
51	Hooglede	0,003	106	Beaumont	0,002		La Provincie - De Provincie	0,022			
											HET RIJK - LE ROYAUME 0,037

ROYAUME DE BELGIQUE

KONINKRIJK BELGIË

Recensement de 1929

Telling 1929



FRUITTEELT - CULTURES FRUITIERES

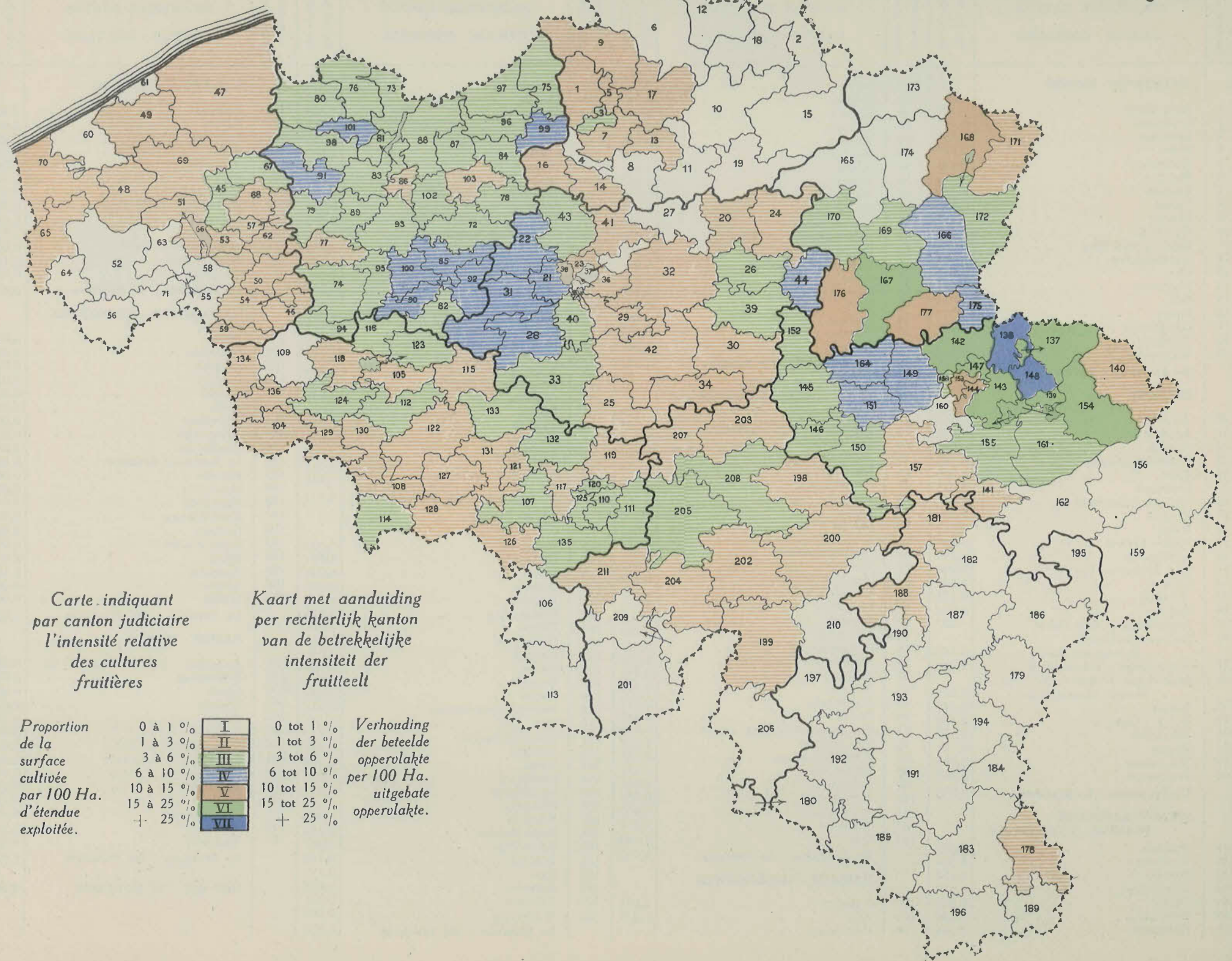
Volgnummer Numéro d'ordre	RECHTERLIJK KANTON CANTON JUDICIAIRE	Per 100 Ha. Par 100 Ha.	Volgnummer Numéro d'ordre	RECHTERLIJK KANTON CANTON JUDICIAIRE	Per 100 Ha. Par 100 Ha.	Volgnummer Numéro d'ordre	RECHTERLIJK KANTON CANTON JUDICIAIRE	Per 100 Ha. Par 100 Ha.	Volgnummer Numéro d'ordre	RECHTERLIJK KANTON CANTON JUDICIAIRE	Per 100 Ha. Par 100 Ha.
	ANTWERPEN - ANVERS										
1	Antwerpen	1,92	52	Ieper	0,52	107	Binche	4,91		LIMBURG - LIMBOURG	
2	Arendonk	0,25	53	Izegem	2,29	108	Boussu	2,10		Beringen	0,49
3	Berchem	3,44	54	Kortrijk	1,67	109	Celles	0,83	165	Bilzen	8,03
4	Boom	0,51	55	Meenen	0,56	110	Charleroi	4,30	166	Borgloon	16,13
5	Borgerhout	2,45	56	Meesen	0,19	111	Châtelet	3,00	167	Bree	11,29
6	Brecht	0,62	57	Meulebeke	2,87	112	Chièvres	3,15	168	Hasselt	3,18
7	Kontich	2,34	58	Moorsele	0,54	113	Chimay	0,79	169	Herk-de-Stad	3,42
8	Duffel	0,39	59	Moeskroen	2,02	114	Dour	4,79	170	Maaseik	2,70
9	Ekeren	1,25	60	Nieuwpoort	0,19	115	Edingen - Enghien	1,54	171	Mechelen	3,50
10	Herentals	0,33	61	Oostende	0,05	116	Flobecq	3,45	172	Neerpelt	0,78
11	Heist-op-den-Berg	0,59	62	Oostrozebeke	2,66	117	Fontaine l'Evêque	2,73	173	Peer	0,57
12	Hoogstraeten	0,68	63	Passchendale	0,76	118	Frasnes-lez-Buissenal	2,46	174	Zichen-Sussen-Bolder	9,57
13	Lier	1,39	64	Poperinge	0,07	119	Gosselies	1,39	175	Sint-Truiden	12,19
14	Mechelen	1,42	65	Roesbrugge-Haringe	1,20	120	Jumet	4,08	176	Tongeren	12,24
15	Mol	0,22	66	Roeselare	1,23	121	La Louvière	2,73	177	De Provincie - La Provincie	5,84
16	Puurs	2,40	67	Ruisselede	3,39	122	Lens	1,74		LUXEMBOURG - LUXEMBURG	
17	Zandhoven	1,66	68	Tielt	2,62	123	Lessines	3,48		Arlon	1,53
18	Turnhout	0,57	69	Torhout	2,96	124	Leuze	3,13		Bustogne	0,24
19	Westerloo	0,71	70	Veurne	1,04	125	Marchienne-au-Pont	5,81	178	Bouillon	0,56
	De Provincie - La Provincie	0,86	71	Wervik	0,32	126	Merbes-le-Château	2,73	179	Durbuy	2,56
	BRABANT			De Provincie - La Provincie	1,58	127	Mons	1,00	180	Erezée	0,65
				OOST-VLAANDEREN		128	Pâturages	2,70	181	Etalle	0,28
				FLANDRE ORIENTALE		129	Peruwelz	2,55	182	Fauvillers	0,09
20	Aarschot	1,73	72	Aalst	5,11	130	Quevaucamps	2,81	183	Florenville	0,31
21	Anderlecht	7,64	73	Assenede	3,33	131	Rœulx	2,08	184	Houffalize	0,46
22	Assche	6,89	74	Oudenaarde	3,45	132	Seneffe	4,83	185	La Roche-en-Ardenne	0,69
23	Bruxelles-Brussel	1,93	75	Beveren	4,41	133	Soignies	4,13	186	Marche	1,65
24	Diest	2,82	76	Kaprijke	4,02	134	Templeuve	2,37	187	Messancy	0,76
25	Genappe	1,33	77	Kruishoutem	2,75	135	Thuin	3,69	188	Nassogne	0,63
26	Glabbeek-Zuurbemde	5,53	78	Dendermonde	3,37	136	Tournai	1,68	189	Neufchâteau	0,20
27	Haacht	0,99	79	Deinze	4,44		La Provincie - De Provincie	2,51	190	Paliseul	0,40
28	Halle	6,29	80	Eekloo	4,39		LIEGE - LUIK		191	Saint-Hubert	0,39
29	Ixelles-Elsene	1,10	81	Evergem	4,62	137	Aubel	22,88	192	Sibret	0,18
30	Jodoigne	1,99	82	Geerardsbergen	3,82	138	Dalhem	31,30	193	Vielsalm	0,44
31	Sint Kwintens Lennik	8,82	83	Gent	5,57	139	Dison	16,50	194	Virton	0,75
32	Leuven	2,18	84	Hamme	3,05	140	Eupen	1,06	195	Wellin	0,78
33	Nivelles	4,48	85	Herzele	7,05	141	Ferrières	2,36	196	La Provincie - De Provincie	0,60
34	Perwez	1,60	86	Ledeberg	2,64	142	Fexhe-Slins	15,08	197	NAMUR - NAMEN	
35	Saint-Gilles - Sint Gillis	6,32	87	Lokeren	3,54	143	Fléron	22,15	198	Andenne	2,11
36	St-Josse-ten-Noode		88	Loochristi	3,34	144	Grivegnée	11,03	199	Beauraing	1,03
	St-Joost-ten-Noode	2,07	89	Nazareth	3,33	145	Hannut	3,52	200	Ciney	1,63
37	Schaerbeek - Schaarbeek	0,89	90	Nederbrakel	6,27	146	Héron	3,81	201	Couvin	0,71
38	Molenbeek St-Jean		91	Nevele	6,51	147	Herstal	24,07	202	Dinant	2,97
	St-Jans Molenbeek	1,23	92	Ninove	6,69	148	Herve	29,49	203	Eghezée	1,65
39	Tienen	3,33	93	Oosterzele	6,69	149	Hollogne-aux-Pierres	7,70	204	Florennes	1,31
40	Uccle - Ukkel	5,54	94	Ronse	3,30	150	Huy	3,49	205	Fosse	3,46
41	Vilvoorde	1,57	95	Sint-Maria-Horebeke	3,93	151	Jehay-Bodegnée	8,54	206	Gedinne	0,58
42	Wavre	2,88	96	Sint-Niklaas	5,33	152	Landen	3,52	207	Gembloux	1,83
43	Wolvertem	4,19	97	Sint-Gillis-Waas	5,49	153	Liège	10,36	208	Namur	5,06
44	Zoutleeuw	6,32	98	Zomergem	4,96	154	Limbourg	16,64	209	Philippeville	0,89
	De Provincie - La Provincie	3,60	99	Temsche	7,83	155	Louveigné	3,59	210	Rocheftort	0,79
	WEST-VLAANDEREN		100	Zottegem	6,01	156	Malmédy	0,12	211	Walcourt	1,63
	FLANDRE OCCIDENTALE		101	Waarschoot	8,53	157	Nandrin	2,38		La Provincie - De Provincie	1,80
45	Ardoois	3,46	102	Wetteren	4,07	158	Saint-Nicolas	5,94		HET RIJK - LE ROYAUME	2,87
46	Avelgem	1,74	103	Zele	1,08	159	Saint-Vith	0,04			
47	Brugge	2,31		De Provincie - La Provincie	4,59	160	Seraing	0,59			
48	Diksmuide	1,80		HAINAUT - HENEGOUWEN		161	Spa	3,34			
49	Gistel	1,07	104	Antoing	2,67	162	Stavelot	0,70			
50	Harelbeke	1,61	105	Ath	2,84	163	Verviers	21,24			
51	Hooglede	2,25	106	Beaumont	0,70	164	Waremmé	8,79			
							La Provincie - De Provincie	5,82			

ROYAUME DE BELGIQUE

KONINKRIJK BELGIË

Recensement de 1929

Telling 1929



Carte indiquant
par canton judiciaire
l'intensité relative
des cultures
fruitières

Kaart met aanduiding
per rechterlijk kanton
van de betrekkelijke
intensiteit der
fruitteelt

Proportion
de la
surface
cultivée
par 100 Ha.
d'étendue
exploitée.

0 à 1 %
1 à 3 %
3 à 6 %
6 à 10 %
10 à 15 %
15 à 25 %
+ 25 %

I
II
III
IV
V
VI
VII

0 tot 1 %
1 tot 3 %
3 tot 6 %
6 tot 10 %
10 tot 15 %
15 tot 25 %
+ 25 %

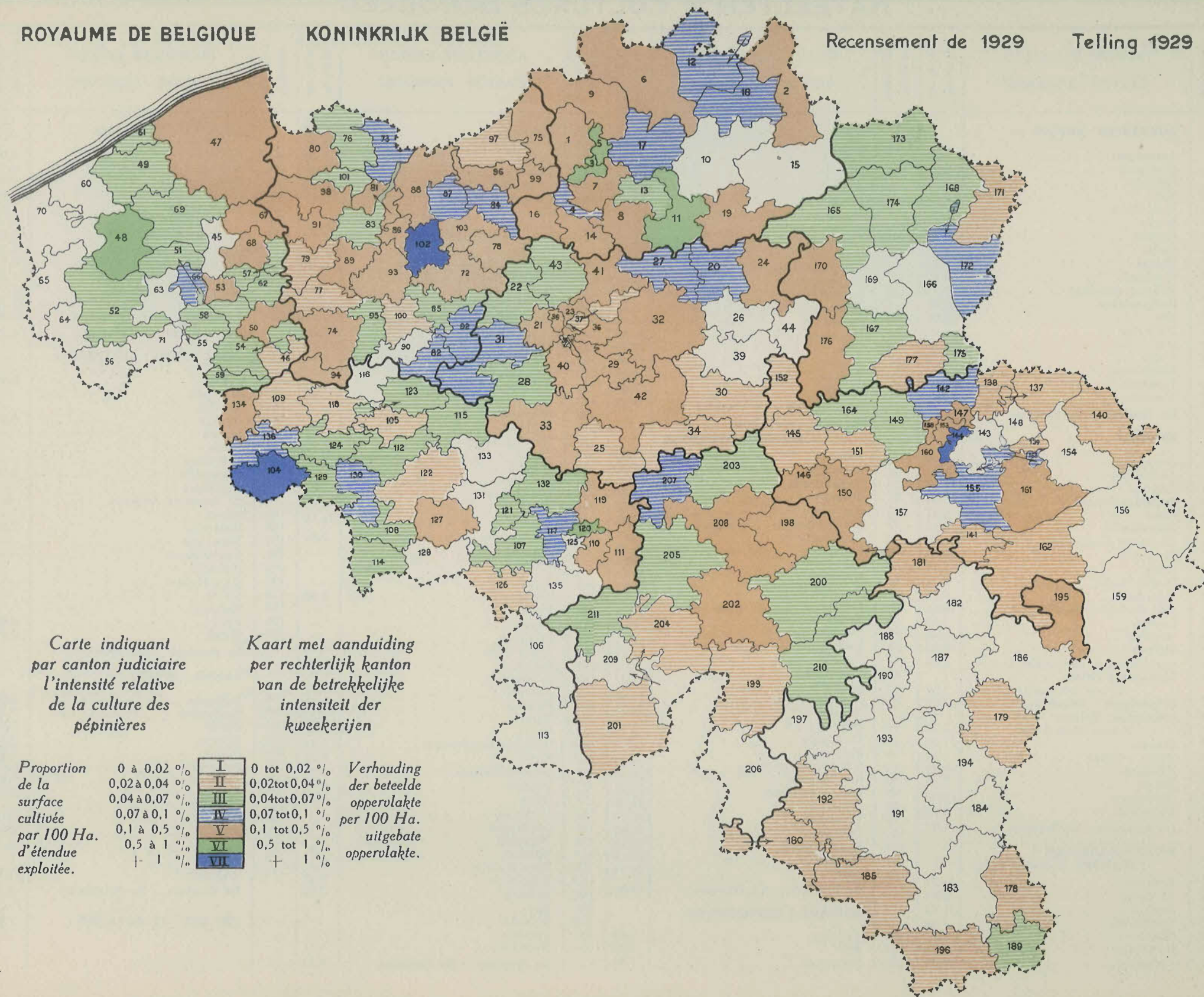
Verhouding
der beteelde
opperlakte
per 100 Ha.
uitgebate
opperlakte.

ROYAUME DE BELGIQUE

KONINKRIJK BELGIË

Recensement de 1929

Telling 1929



Carte indiquant par canton judiciaire l'intensité relative de la culture des pépinières

Kaart met aanduiding per rechterlijk kanton van de betrekkelijke intensiteit der kweekerijen

Proportion de la surface cultivée par 100 Ha. d'étendue exploitée.

0 à 0,02 %
0,02 à 0,04 %
0,04 à 0,07 %
0,07 à 0,1 %
0,1 à 0,5 %
0,5 à 1 %
+ 1 %

I
II
III
IV
V
VI
VII

0 tot 0,02 %
0,02 tot 0,04 %
0,04 tot 0,07 %
0,07 tot 0,1 %
0,1 tot 0,5 %
0,5 tot 1 %
+ 1 %

Verhouding der beteelde oppervlakte per 100 Ha. uitgebate oppervlakte.

NATEELTEN - CULTURES DÉROBÉES

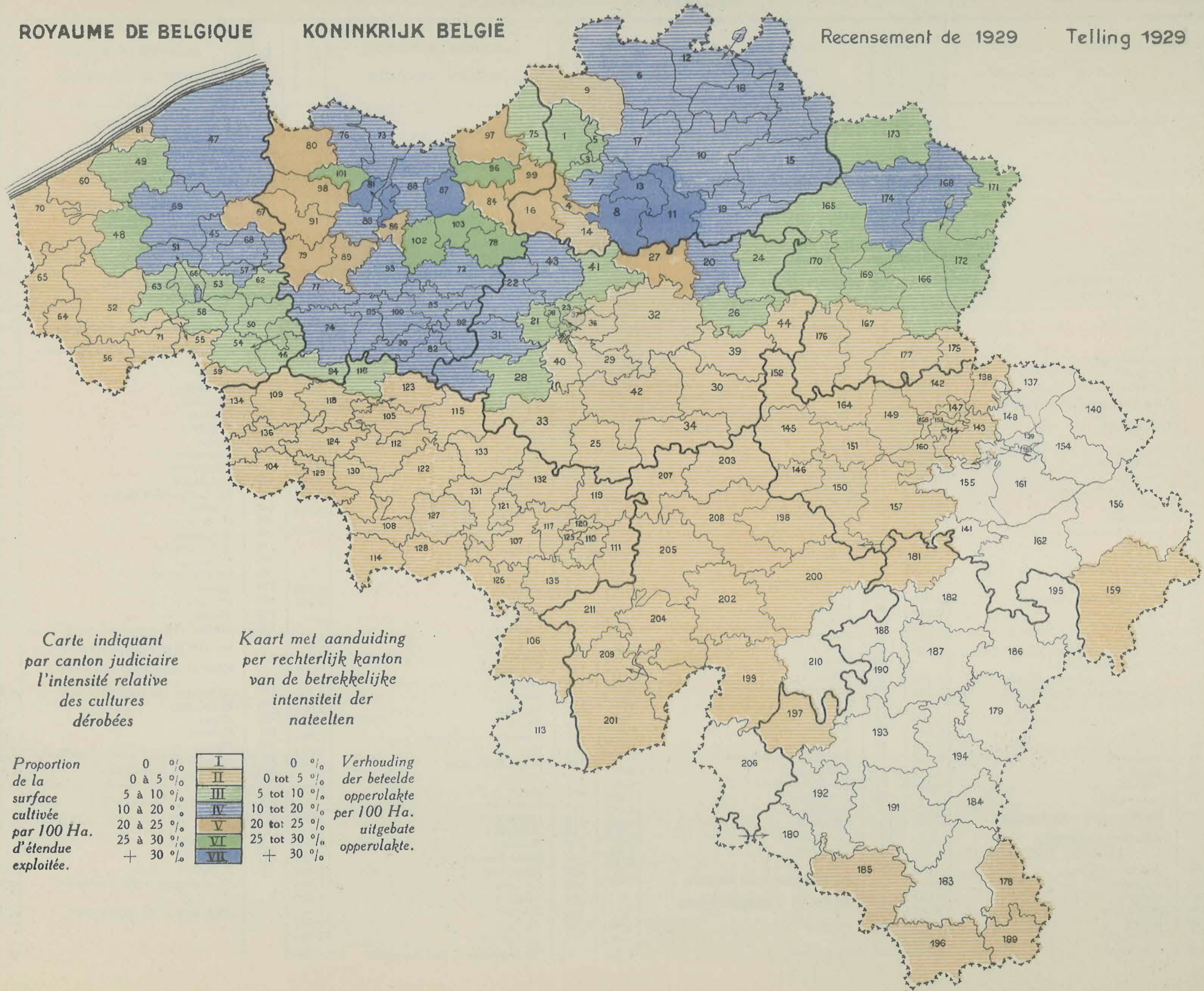
Volgnummer Numéro d'ordre	RECHTERLIJK KANTON CANTON JUDICIAIRE	Per 100 Ha. Par 100 Ha.	Volgnummer Numéro d'ordre	RECHTERLIJK KANTON CANTON JUDICIAIRE	Per 100 Ha. Par 100 Ha.	Volgnummer Numéro d'ordre	RECHTERLIJK KANTON CANTON JUDICIAIRE	Per 100 Ha. Par 100 Ha.	Volgnummer Numéro d'ordre	RECHTERLIJK KANTON CANTON JUDICIAIRE	Per 100 Ha. Par 100 Ha.	
ANTWERPEN - ANVERS										LIMBURG - LIMBOURG		
1	Antwerpen	5,83	52	Ieper	3,13	107	Binche	0,93		165	Beringen	6,03
2	Arendonk	12,64	53	Izegem	9,14	108	Boussu	0,16		166	Bilzen	6,50
3	Berchem	9,33	54	Kortrijk	5,97	109	Celles	1,22		167	Borgloon	3,11
4	Boom	20,46	55	Meenen	3,42	110	Charleroi	0,27		168	Bree	12,10
5	Borgerhout	7,84	56	Meesen	1,24	111	Châtelet	0,05		169	Hasselt	7,72
6	Brecht	11,45	57	Meulebeke	15,26	112	Chièvres	0,96		170	Herk-de-Stad	8,18
7	Kontich	16,87	58	Moorsele	5,69	113	Chimay	—		171	Maaseik	9,05
8	Duffel	34,81	59	Moeskroen	0,95	114	Dour	0,83		172	Mechelen	6,52
9	Ekeren	4,28	60	Nieuwpoort	0,66	115	Edingen - Enghien	1,53		173	Neerpelt	6,91
10	Herentals	13,41	61	Oostende	0,11	116	Flobecq	5,30		174	Peer	11,27
11	Heist-op-den-Berg	33,25	62	Oostroozebeke	9,11	117	Fontaine l'Evêque	0,10		175	Zichen-Sussen-Bolder	1,16
12	Hoogstraeten	15,23	63	Passchendale	5,78	118	Frasnes-lez-Buissenal	0,33		176	Sint-Truiden	2,10
13	Lier	30,28	64	Poperinge	3,60	119	Gosselies	0,39		177	Tongeren	0,48
14	Mechelen	1,96	65	Roesbrugge-Haringe	2,27	120	Jumet	0,43			De Provincie - La Province	6,25
15	Mol	12,33	66	Roeselare	6,99	121	La Louvière	0,13			LUXEMBOURG - LUXEMBURG	
16	Puurs	21,50	67	Ruiselede	20,85	122	Lens	0,74		178	Arlon	0,01
17	Zandhoven	12,02	68	Tielt	12,40	123	Lessines	3,18		179	Bastogne	—
18	Turnhout	14,67	69	Torhout	17,00	124	Leuze	0,91		180	Bouillon	—
19	Westerloo	16,95	70	Veurne	0,45	125	Marchienne-au-Pont	0,13		181	Durbuy	0,01
	De Provincie - La Province	15,81	71	Wervik	1,85	126	Merbes-le-Château	0,62		182	Erezée	—
				De Provincie - La Province	7,39	127	Mons	0,25		183	Etalle	—
				OOST-VLAANDEREN		128	Pâturages	0,18		184	Fauvillers	—
				FLANDRE ORIENTALE		129	Peruwelz	1,46		185	Florenville	0,01
20	Aarschot	14,57	72	Aalst	19,42	130	Quevaucamps	0,74		186	Houffalize	—
21	Anderlecht	8,94	73	Assenede	14,25	131	Rœulx	0,68		187	La Roche-en-Ardenne	—
22	Assche	15,42	74	Oudenaarde	11,25	132	Seneffe	0,13		188	Marche	—
23	Bruxelles-Brussel	7,03	75	Beveren	9,28	133	Soignies	0,48		189	Messancy	0,01
24	Diest	8,21	76	Kaprijke	19,52	134	Templeuve	0,98		190	Nassogne	—
25	Genappe	0,68	77	Kruishoutem	15,98	135	Thuin	0,67		191	Neuchâteau	—
26	Glabbeek-Zuurbemde	7,47	78	Dendermonde	26,43	136	Tournai	1,16		192	Paliseul	—
27	Haacht	20,98	79	Deinze	20,28		La Province - De Provincie	0,82		193	Saint-Hubert	—
28	Halle	7,75	80	Eekloo	23,81		LIEGE - LUIK			194	Sibret	—
29	Ixelles-Elsene	0,72	81	Evergem	30,63	137	Aubel	—		195	Vielsalm	—
30	Jodoigne	0,23	82	Geerardsbergen	10,77	138	Dalhem	0,02		196	Virton	0,02
31	Sint Kwintens Lennik	10,64	83	Gent	19,36	139	Dison	—		197	Wellin	0,01
32	Leuven	3,90	84	Hamme	22,29	140	Eupen	—			La Province - De Provincie	—
33	Nivelles	0,48	85	Herzele	15,82	141	Ferrières	—			NAMUR - NAMEN	
34	Perwez	0,32	86	Ledeberg	21,77	142	Fexhe-Slins	0,48		198	Andenne	0,01
35	Saint-Gilles - Sint Gillis	1,72	87	Lokeren	37,43	143	Fléron	0,27		199	Beauraing	0,22
36	St-Josse-ten-Noode	—	88	Loochristi	18,94	144	Grivegnée	0,01		200	Ciney	0,07
	St.Joost-ten-Noode	3,09	89	Nazareth	24,84	145	Hannut	1,37		201	Couvin	0,41
37	Schaerbeek - Schaarbeek	3,90	90	Nederbrakel	14,44	146	Héron	0,73		202	Dinant	0,04
38	Molenbeek St-Jean	—	91	Nevele	22,92	147	Herstal	0,32		203	Eghezée	0,34
	St.Jans Molenbeek	7,57	92	Ninove	12,13	148	Herve	—		204	Florennes	0,02
39	Tienen	1,25	93	Oosterzele	19,50	149	Hollogne-aux-Pierres	0,41		205	Fosse	0,10
40	Uccle - Ukkel	1,95	94	Ronse	5,22	150	Huy	0,26		206	Gedinne	—
41	Vilvoorde	9,15	95	Sint-Maria-Horebeke	14,09	151	Jehay-Bodegnée	0,95		207	Gembloux	0,59
42	Wavre	0,34	96	Sint-Niklaas	28,40	152	Landen	0,67		208	Namur	0,26
43	Wolvertem	19,23	97	Sint-Gillis-Waas	24,91	153	Liège	0,65		209	Philippeville	0,10
44	Zoutleeuw	3,75	98	Zomergem	23,39	154	Limbourg	—		210	Rocheftort	—
	De Provincie - La Province	5,83	99	Temsche	21,14	155	Louveigné	—		211	Walcourt	0,32
			100	Zottegem	16,08	156	Malmédy	—			La Province - De Provincie	0,16
			101	Waarschoot	26,58	157	Nandrin	0,05			HET RIJK - LE ROYAUME	5,03
	WEST-VLAANDEREN		102	Wetteren	27,18	158	Saint-Nicolas	0,75				
	FLANDRE OCCIDENTALE		103	Zele	29,13	159	Saint-Vith	0,01				
45	Ardooie	14,21		De Provincie - La Province	19,53	160	Seraing	0,20				
46	Avelgem	6,07				161	Spa	—				
47	Brugge	11,64		HAINAUT - HENEGOUWEN		162	Stavelot	—				
48	Diksmuide	7,68				163	Verviers	—				
49	Gistel	5,71	104	Antoing	1,62	164	Waremmé	1,11				
50	Harelbeke	7,90	105	Ath	0,25		La Provincie - De Provincie	0,22				
51	Hooglede	10,05	106	Beaumont	1,41							

ROYAUME DE BELGIQUE

KONINKRIJK BELGIË

Recensement de 1929

Telling 1929



Carte indiquant
par canton judiciaire
l'intensité relative
des cultures
dérobées

Kaart met aanduiding
per rechterlijk kanton
van de betrekkelijke
intensiteit der
nateelten

Proportion
de la
surface
cultivée
par 100 Ha.
d'étendue
exploitée.

0 %
0 à 5 %
5 à 10 %
10 à 20 %
20 à 25 %
25 à 30 %
+ 30 %

I
II
III
IV
V
VI
VII

0 %
0 tot 5 %
5 tot 10 %
10 tot 20 %
20 tot 25 %
25 tot 30 %
+ 30 %

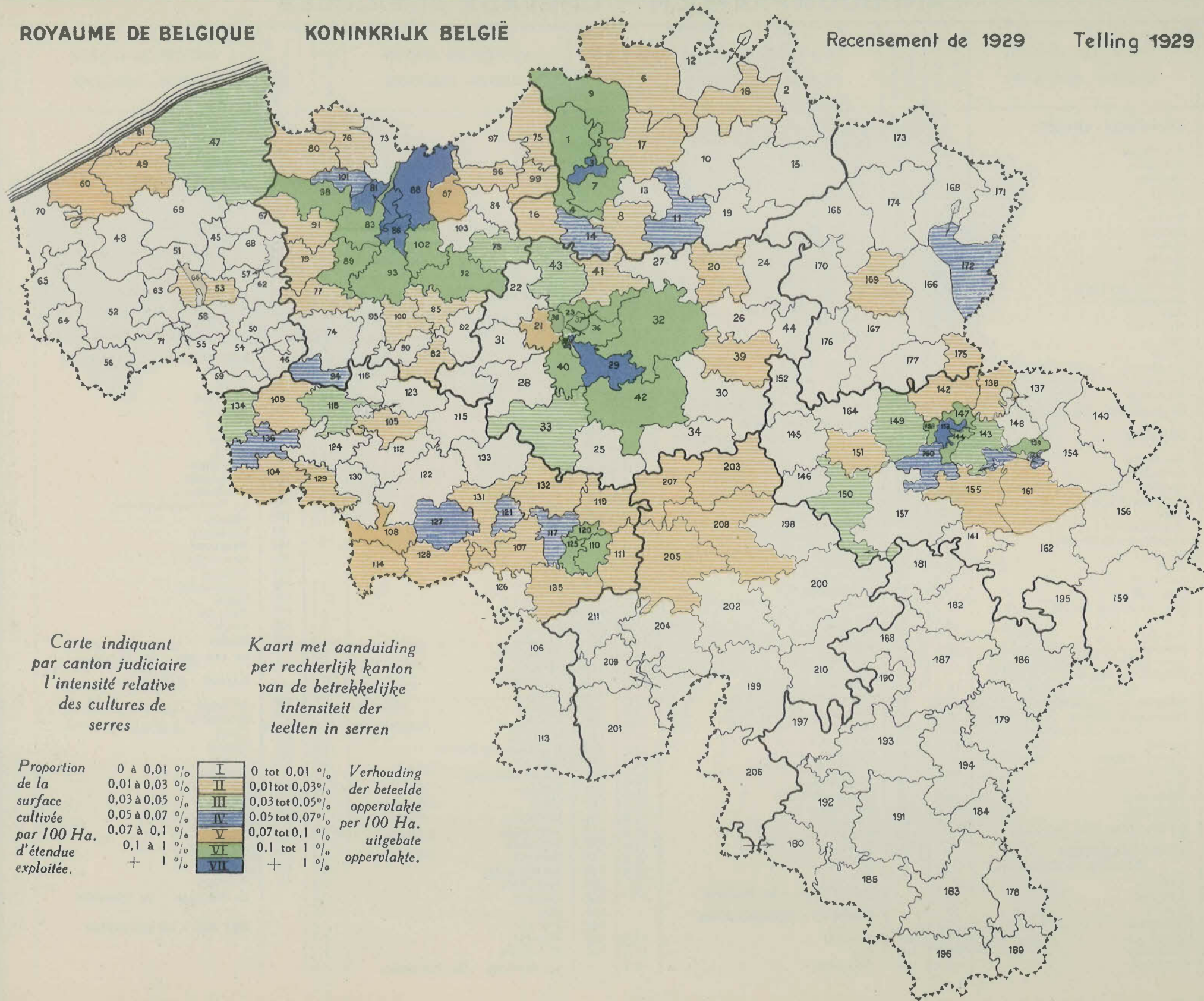
Verhouding
der beteelde
oppervlakte
per 100 Ha.
uitgebate
oppervlakte.

ROYAUME DE BELGIQUE

KONINKRIJK BELGIË

Recensement de 1929

Telling 1929



Carte indiquant
par canton judiciaire
l'intensité relative
des cultures de
serres

Kaart met aanduiding
per rechterlijk kanton
van de betrekkelijke
intensiteit der
teelten in serren

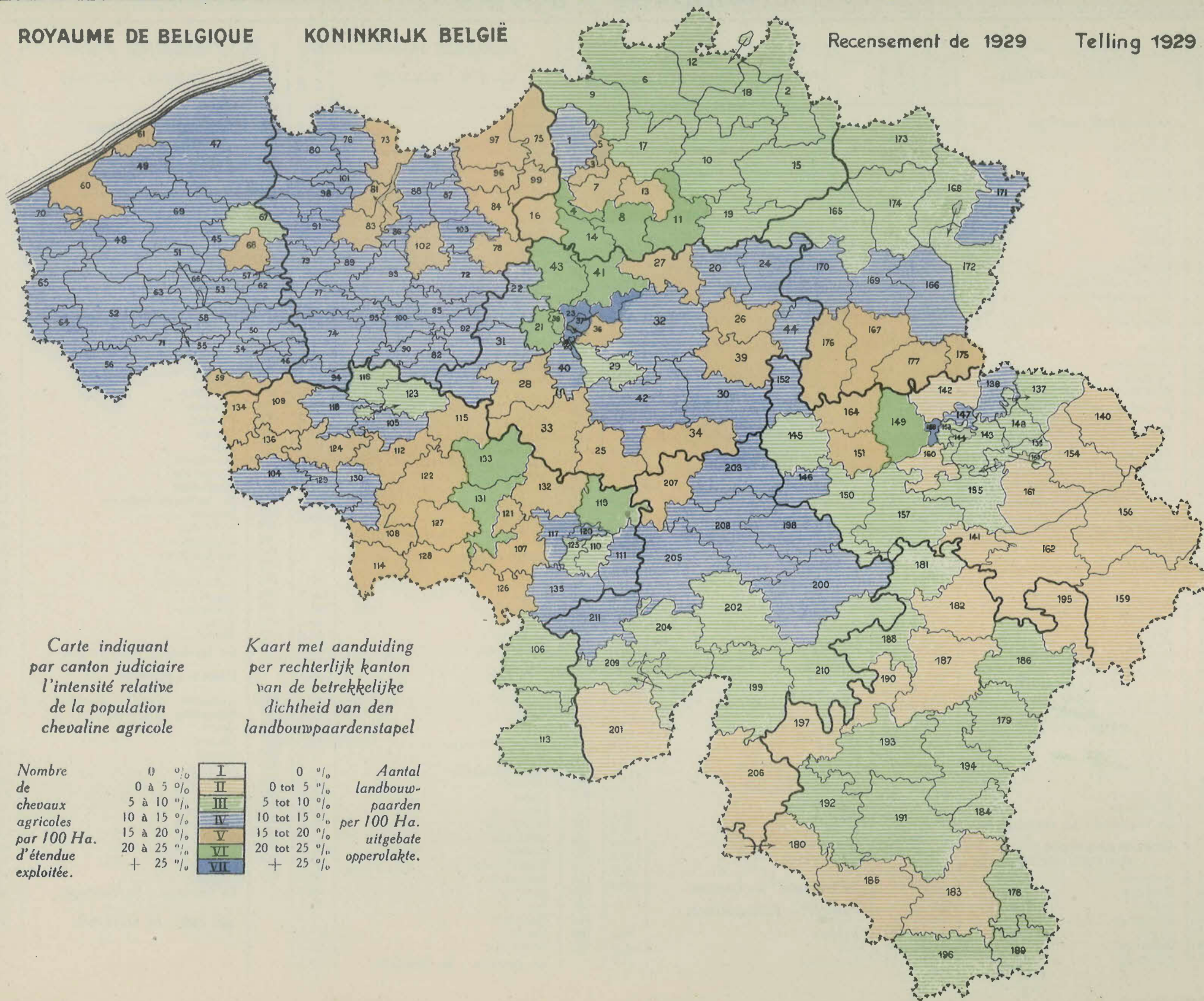
Proportion de la surface cultivée par 100 Ha. d'étendue exploitée.	0 à 0,01 ‰	I	0 tot 0,01 ‰	Verhouding der beteelde opperlakte per 100 Ha. uitgebate opperlakte.
	0,01 à 0,03 ‰	II	0,01 tot 0,03 ‰	
	0,03 à 0,05 ‰	III	0,03 tot 0,05 ‰	
	0,05 à 0,07 ‰	IV	0,05 tot 0,07 ‰	
	0,07 à 0,1 ‰	V	0,07 tot 0,1 ‰	
	0,1 à 1 ‰	VI	0,1 tot 1 ‰	
	+ 1 ‰	VII	+ 1 ‰	

ROYAUME DE BELGIQUE

KONINKRIJK BELGIË

Recensement de 1929

Telling 1929



Carte indiquant
par canton judiciaire
l'intensité relative
de la population
chevaline agricole

Kaart met aanduiding
per rechterlijk kanton
van de betrekkelijke
dichtheid van den
landbouwpaardenstapel

Nombre
de
chevaux
agricoles
par 100 Ha.
d'étendue
exploitée.

0 %
0 à 5 %
5 à 10 %
10 à 15 %
15 à 20 %
20 à 25 %
+ 25 %

I
II
III
IV
V
VI
VII

0 %
0 tot 5 %
5 tot 10 %
10 tot 15 %
15 tot 20 %
20 tot 25 %
+ 25 %

Aantal
landbouw-
paarden
per 100 Ha.
uitgebate
oppervlakte.

RUNDVEE - BOVINS

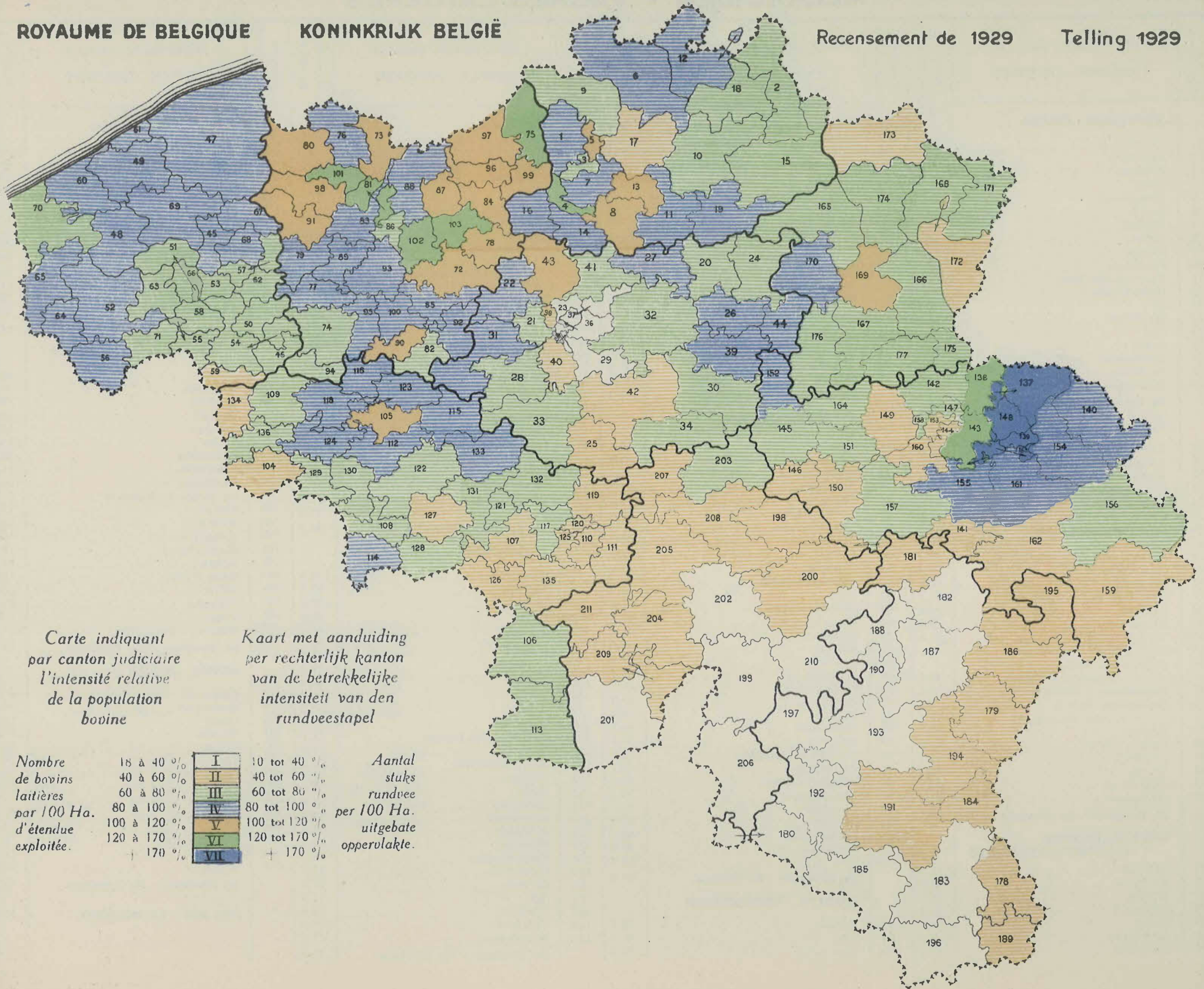
Volgnummer Numéro d'ordre	RECHTERLIJK KANTON CANTON JUDICIAIRE	Per 100 Ha. Par 100 Ha.	Volgnummer Numéro d'ordre	RECHTERLIJK KANTON CANTON JUDICIAIRE	Per 100 Ha. Par 100 Ha.	Volgnummer Numéro d'ordre	RECHTERLIJK KANTON CANTON JUDICIAIRE	Per 100 Ha. Par 100 Ha.	Volgnummer Numéro d'ordre	RECHTERLIJK KANTON CANTON JUDICIAIRE	Per 100 Ha. Par 100 Ha.
	ANTWERPEN - ANVERS		52	Ieper	81,3	107	Binche	58,7		LIMBURG - LIMBOURG	
1	Antwerpen	97,2	53	Izegem	63,0	108	Boussu	73,7	165	Beringen	75,6
2	Arendonk	66,4	54	Kortrijk	68,8	109	Celles	73,3	166	Bilzen	71,5
3	Berchem	72,7	55	Meenen	65,6	110	Charleroi	52,6	167	Borgloon	73,5
4	Boom	127,3	56	Meesen	88,4	111	Châtelet	53,0	168	Bree	76,5
5	Borgerhout	119,2	57	Meulebeke	73,3	112	Chièvres	90,4	169	Hasselt	119,6
6	Brecht	94,1	58	Moorsele	66,2	113	Chimay	63,7	170	Herk-de-Stad	89,7
7	Kontich	90,1	59	Moeskroen	59,9	114	Dour	80,0	171	Maaseik	74,8
8	Duffel	100,3	60	Nieuwpoort	86,0	115	Edingen - Enghien	86,0	172	Mechelen	50,8
9	Ekeren	61,5	61	Oostende	92,9	116	Flobecq	95,2	173	Neerpelt	56,3
10	Herentals	64,6	62	Oostrozebeke	74,7	117	Fontaine l'Evêque	66,0	174	Peer	73,1
11	Heist-op-den-Berg	99,1	63	Passchendale	75,9	118	Frasnes-lez-Buissenal	80,3	175	Zichen-Sussen-Bolder	71,8
12	Hoogstraeten	91,5	64	Popeninge	86,2	119	Gosselies	55,3	176	Sint-Truiden	72,5
13	Lier	103,4	65	Roesbrugge-Haringe	80,9	120	Jumet	59,1	177	Tongeren	67,4
14	Mechelen	86,1	66	Roeselare	68,5	121	La Louvière	68,5		De Provincie - La Province	73,9
15	Mol	76,8	67	Ruiselede	95,2	122	Lens	73,9		LUXEMBOURG - LUXEMBURG	
16	Puurs	97,7	68	Tielt	85,1	123	Lessines	91,5	178	Arlon	40,5
17	Zandhoven	57,9	69	Torhout	91,6	124	Leuze	91,6	179	Bastogne	55,3
18	Turnhout	74,0	70	Veurne	71,7	125	Marchienne-au-Pont	56,1	180	Bouillon	21,6
19	Westerloo	87,4	71	Wervik	79,4	126	Merbes-le-Château	55,0	181	Durbuy	47,7
	De Provincie - La Province	81,7		De Provincie - La Province	82,6	127	Mons	59,0	182	Erezée	34,5
	BRABANT			OOST-VLAANDEREN		128	Pâturages	62,2	183	Etalle	24,7
				FLANDRE ORIENTALE		129	Peruwelz	67,0	184	Fauvillers	48,2
20	Aarschot	79,3	72	Aalst	106,0	130	Quevaucamps	71,1	185	Florenville	24,2
21	Anderlecht	75,6	73	Assenede	101,5	131	Rœulx	74,5	186	Houffalize	52,5
22	Assche	98,1	74	Oudenaarde	79,5	132	Seneffe	70,9	187	La Roche-en-Ardenne	32,6
23	Bruxelles-Brussel	18,4	75	Beveren	120,7	133	Soignies	81,5	188	Marche	34,9
24	Diest	76,6	76	Kaprijke	89,1	134	Templeuve	58,8	189	Messancy	40,4
25	Genappe	48,8	77	Kruishoutem	81,5	135	Thuin	58,2	190	Nassogne	25,6
26	Glabbeek-Zuurbemde	89,5	78	Dendermonde	114,4	136	Tournai	65,7	191	Nefchâteau	47,4
27	Haacht	88,6	79	Deinze	89,1		La Provincie - De Provincie	71,3	192	Paliseul	39,6
28	Halle	76,7	80	Eekloo	101,1		LIEGE - LUIK		193	Saint-Hubert	30,8
29	Ixelles-Eisene	28,4	81	Evergem	130,8	137	Aubel	182,5	194	Sibret	52,0
30	Jodoigne	74,5	82	Geerardsbergen	79,4	138	Dalhem	136,7	195	Vielsalm	53,8
31	Sint-Kwintens Lennik	93,1	83	Gent	90,8	139	Dison	203,7	196	Virton	31,6
32	Leuven	61,2	84	Hamme	100,4	140	Eupen	94,2	197	Wellin	23,1
33	Nivelles	63,8	85	Herzele	92,1	141	Ferrières	57,0		La Provincie - De Provincie	37,4
34	Perwez	64,5	86	Ledeberg	77,6	142	Fexhe-Slins	76,5		NAMUR - NAMEN	
35	Saint-Gilles - Sint Gillis	402,3	87	Lokeren	108,6	143	Fléron	151,9	198	Andenne	53,5
36	St-Josse-ten-Noode		88	Loochristi	94,9	144	Grivegnée	55,5	199	Beauraing	33,0
	St-Joost-ten-Noode	31,0	89	Nazareth	92,4	145	Hannut	73,3	200	Ciney	47,4
37	Schaerbeek - Schaarbeek	32,1	90	Nederbrakel	109,4	146	Héron	54,2	201	Couvin	31,5
38	Molenbeek St-Jean		91	Nevele	116,4	147	Herstal	77,4	202	Dinant	37,4
	St-Jans Molenbeek	50,8	92	Ninove	96,6	148	Herse	221,1	203	Eghezée	61,4
39	Tienen	88,3	93	Oosterzele	89,6	149	Hollogne-aux-Pierres	57,0	204	Florennes	40,8
40	Uccle - Ukkel	41,0	94	Ronse	65,9	150	Huy	53,5	205	Fosse	51,6
41	Vilvoorde	57,4	95	Sint-Marie-Horebeke	92,2	151	Jehay-Bodegnée	63,3	206	Gedinne	26,8
42	Wavre	49,1	96	Sint-Niklaas	112,7	152	Landen	83,3	207	Gemblioux	57,1
43	Wolvertem	109,9	97	Sint-Gillis-Waas	117,6	153	Liège	44,5	208	Namur	43,5
44	Zoutleeuw	89,1	98	Zomergem	111,2	154	Limbouurg	94,8	209	Philippeville	40,5
	De Provincie - La Province	71,9	99	Temsche	102,8	155	Louveigné	84,6	210	Rochefort	34,0
	WEST-VLAANDEREN		100	Zottegem	94,0	156	Malmédy	62,2	211	Walcourt	54,7
	FLANDRE OCCIDENTALE		101	Waarschoot	153,1	157	Nandrin	61,1		La Provincie - De Provincie	42,2
45	Ardooie	87,8	102	Wetteren	123,6	158	Saint-Nicolas	60,5		HET RIJK - LE ROYAUME	68,3
46	Avelgem	69,8	103	Zele	126,7	159	Saint-Vith	50,0			
47	Brugge	92,0		De Provincie - La Province	100,8	160	Seraing	45,7			
48	Diksmuide	94,7		HAINAUT - HENEGOUWEN		161	Spa	83,2			
49	Gistel	84,4	104	Antoing	58,7	162	Stavelot	57,5			
50	Harelbeke	72,4	105	Ath	100,6	163	Verviers	173,3			
51	Hoogdele	77,2	106	Beaumont	73,7	164	Waremmé	63,5			
							La Provincie - De Provincie	79,1			

ROYAUME DE BELGIQUE

KONINKRIJK BELGIË

Recensement de 1929

Telling 1929



Carte indiquant
par canton judiciaire
l'intensité relative
de la population
bovine

Kaart met aanduiding
per rechterlijk kanton
van de betrekkelijke
intensiteit van den
rundveestapel

Nombre
de bovins
laitières
par 100 Ha.
d'étendue
exploitée.

18 à 40 ‰	I	10 tot 40 ‰
40 à 60 ‰	II	40 tot 60 ‰
60 à 80 ‰	III	60 tot 80 ‰
80 à 100 ‰	IV	80 tot 100 ‰
100 à 120 ‰	V	100 tot 120 ‰
120 à 170 ‰	VI	120 tot 170 ‰
+ 170 ‰	VII	+ 170 ‰

Aantal
stuk
rundvee
per 100 Ha.
uitgebate
opperlakte.

MELKKOEIEN - VACHES LAITIÈRES

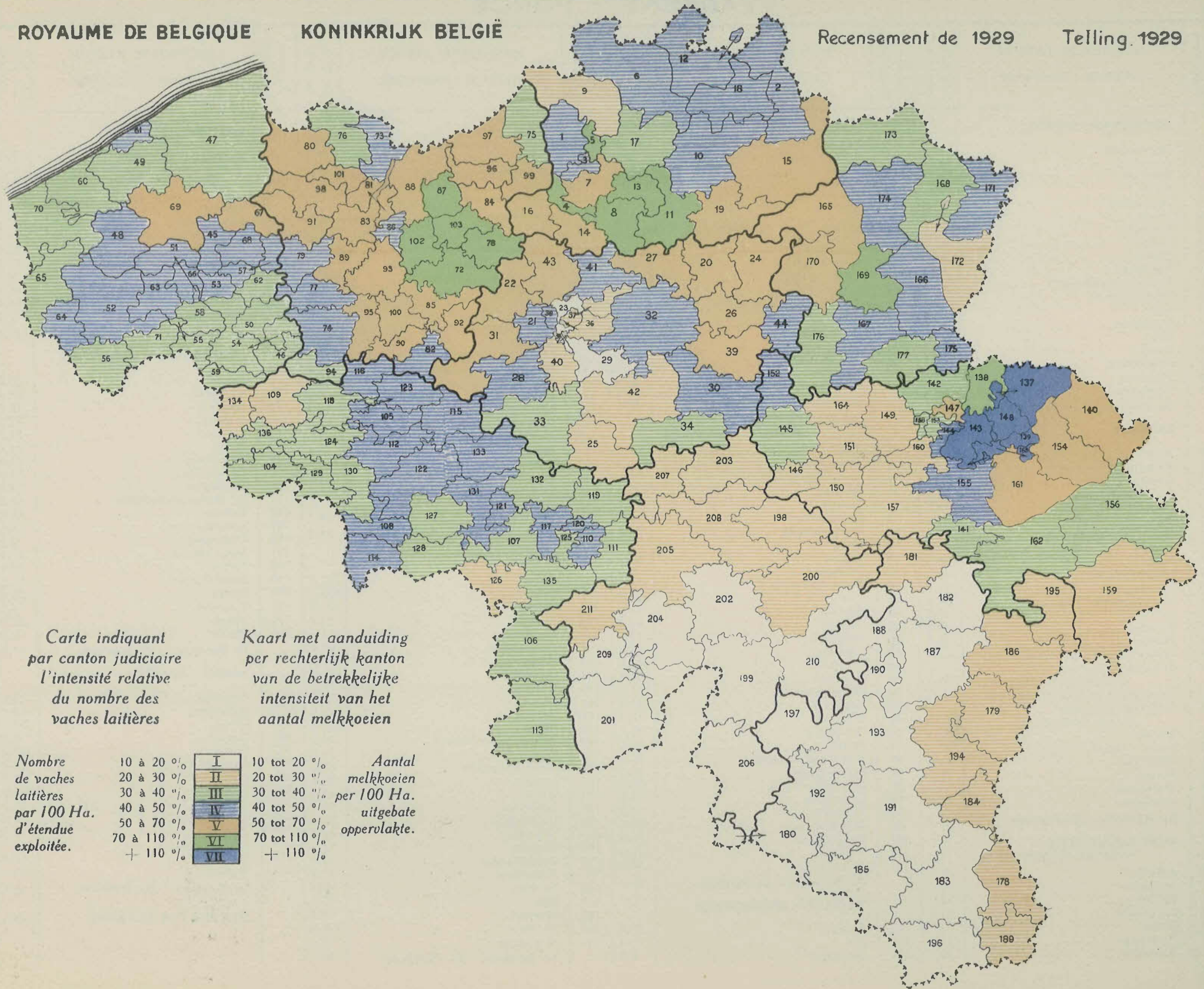
Volgnummer Numéro d'ordre	RECHTERLIJK KANTON CANTON JUDICIAIRE	Per 100 Ha. Par 100 Ha.	Volgnummer Numéro d'ordre	RECHTERLIJK KANTON CANTON JUDICIAIRE	Per 100 Ha. Par 100 Ha.	Volgnummer Numéro d'ordre	RECHTERLIJK KANTON CANTON JUDICIAIRE	Per 100 Ha. Par 100 Ha.	Volgnummer Numéro d'ordre	RECHTERLIJK KANTON CANTON JUDICIAIRE	Per 100 Ha. Par 100 Ha.
	ANTWERPEN - ANVERS									LIMBURG - LIMBOURG	
1	Antwerpen	47,0	52	Ieper	40,6	107	Binche	37,6			
2	Arendonk	43,9	53	Izegem	42,5	108	Boussu	49,0	165	Beringen	59,5
3	Berchem	41,2	54	Kortrijk	37,4	109	Celles	29,4	166	Bilzen	45,5
4	Boom	91,7	55	Meenen	36,4	110	Charleroi	42,2	167	Borgloon	40,7
5	Borgerhout	95,7	56	Meessen	37,9	111	Châtelet	33,7	168	Bree	39,9
6	Brecht	46,8	57	Meulebeke	43,6	112	Chièvres	42,2	169	Hasselt	70,8
7	Kontich	61,4	58	Moorsele	33,1	113	Chimay	30,4	170	Herk-de-Stad	57,4
8	Duffel	75,3	59	Moeskroen	33,9	114	Dour	45,1	171	Maaseik	40,6
9	Ekeren	23,9	60	Nieuwpoort	33,2	115	Edingen - Enghien	44,8	172	Mechelen	29,0
10	Herentals	47,4	61	Oostende	47,6	116	Flobecq	47,4	173	Neerpelt	39,6
11	Heist-op-den-Berg	76,1	62	Oostrozebeke	39,6	117	Fontaine l'Evêque	42,9	174	Peer	43,5
12	Hoogstraeten	44,7	63	Passendale	40,4	118	Frasnes-lez-Buissenaal	32,7	175	Zichen-Sussen-Bolder	41,9
13	Lier	73,5	64	Poperinge	43,1	119	Gosselies	30,7	176	Sint-Truiden	36,2
14	Mechelen	57,8	65	Roesbrugge-Haringe	39,6	120	Jumet	47,5	177	Tongerren	38,1
15	Mol	58,0	66	Roeselare	43,0	121	La Louvière	45,0		De Provincie - La Province	44,4
16	Puurs	65,0	67	Ruiselede	55,7	122	Lens	41,8		LUXEMBOURG - LUXEMBURG	
17	Zandhoven	38,9	68	Tielt	48,0	123	Lessines	48,9	178	Arlon	22,7
18	Turnhout	49,0	69	Torhout	50,8	124	Leuze	38,6	179	Bastogne	25,6
19	Westerloo	63,4	70	Veurne	31,0	125	Marchienne-au-Pont	26,5	180	Bouillon	10,8
	De Provincie - La Province	52,9	71	Wervik	37,6	126	Merbes-le-Château	37,4	181	Durbuy	24,0
				De Provincie - La Province	39,1	127	Mons	34,3	182	Erezée	18,7
				OOST-VLAANDEREN		128	Pâturages	38,3	183	Etalle	12,6
				FLANDRE ORIENTALE		129	Peruwelz	38,6	184	Fauvillers	20,7
						130	Quevaucamps	40,5	185	Florenville	11,7
20	Aarschot	59,5	72	Aalst	79,1	131	Rœulx	35,0	186	Houffalize	25,6
21	Anderlecht	44,0	73	Assenede	42,0	132	Seneffe	42,7	187	La Roche-en-Ardenne	15,4
22	Assche	68,9	74	Oudenaarde	41,4	133	Soignies	27,8	188	Marche	17,6
23	Bruxelles-Brussel	14,4	75	Beveren	31,9	134	Templeuve	34,8	189	Messancy	22,1
24	Diest	53,3	76	Kaprijke	37,6	135	Thuin	33,7	190	Nassogne	13,4
25	Genappe	24,0	77	Kruishoutem	46,8	136	Tournai	34,5	191	Neufchâteau	19,7
26	Glabbeek-Zuurbemde	63,3	78	Dendermonde	79,2		La Provincie - De Provincie		192	Paliseul	17,5
27	Haacht	59,0	79	Deinze	48,6				193	Saint-Hubert	10,5
28	Halle	41,5	80	Eekloo	50,8				194	Sibret	22,0
29	Ixelles-Elsene	19,1	81	Evergem	66,6	137	Aubel	110,5	195	Vielsalm	28,1
30	Jodoigne	40,5	82	Geerardsbergen	47,3	138	Dalhem	92,3	196	Virton	15,1
31	Sint Kwintens Lennik	57,7	83	Gent	54,9	139	Dison	148,6	197	Wellin	11,0
32	Leuven	42,6	84	Hamme	56,8	140	Eupen	54,6		La Provincie - De Provincie	17,9
33	Nivelles	32,5	85	Ierzele	55,5	141	Ferrières	31,0		NAMUR - NAMEN	
34	Perwez	31,6	86	Ledeberg	47,3	142	Fexhe-Slins	36,9	198	Andenne	27,5
35	Saint-Gilles - Sint Gillis	—	87	Lokeren	70,6	143	Fléron	113,1	199	Beauraing	14,2
36	St-Josse-ten-Noode	—	88	Loochristi	51,2	144	Grivegnée	43,1	200	Ciney	22,6
	St.Joost-ten-Noode	20,1	89	Nazareth	55,7	145	Hannut	36,9	201	Couvin	15,0
37	Schaerbeek - Schaarbeek	20,7	90	Nederbrakel	65,7	146	Héron	27,0	202	Dinant	16,7
38	Molenbeek St-Jean	—	91	Nevele	64,0	147	Herstal	53,7	203	Eghezée	26,8
	St.Jans Molenbeek	42,3	92	Ninove	58,9	148	Herve	155,1	204	Florennes	19,8
39	Tienen	52,2	93	Oosterzele	56,7	149	Hollogne-aux-Pierres	27,1	205	Fosse	29,0
40	Uccle - Ukkel	22,8	94	Ronse	37,8	150	Huy	27,8	206	Gedinne	11,7
41	Vilvoorde	41,3	95	Sint-Maria-Horebeke	52,2	151	Jehay-Bodegnée	29,0	207	Gembloux	27,0
42	Wavre	28,5	96	Sint-Niklaas	69,7	152	Landen	41,7	208	Namur	23,1
43	Wolvertem	69,1	97	Sint-Gillis-Waas	55,2	153	Liège	34,8	209	Philippeville	18,7
44	Zoutleeuw	44,4	98	Zomergem	55,7	154	Limbourg	56,8	210	Rocheftort	15,9
	De Provincie - La Province	43,8	99	Temsche	57,1	155	Louveigné	49,3	211	Walcourt	27,8
			100	Zottegem	53,9	156	Malmédy	34,6		La Provincie - De Provincie	20,3
			101	Waarschoot	64,3	157	Nandrin	28,1		HET RIJK - LE ROYAUME	37,4
			102	Wetteren	83,8	158	Saint-Nicolas	38,5			
			103	Zele	80,2	159	Saint-Vith	25,2			
45	Ardoois	49,4		De Provincie - La Provincie	55,5	160	Seraing	27,6			
46	Avelgem	32,8				161	Spa	51,3			
47	Brugge	34,3		HAINAUT - HENEGOUWEN		162	Stavelot	32,6			
48	Diksmuide	42,3				163	Verviers	123,2			
49	Gistel	34,0	104	Antoing	33,2	164	Waremmé	27,8			
50	Harelbeke	39,4	105	Ath	47,3						
51	Hooglede	41,8	106	Beaumont	38,0						

ROYAUME DE BELGIQUE

KONINKRIJK BELGIË

Recensement de 1929

Telling 1929



Carte indiquant
par canton judiciaire
l'intensité relative
du nombre des
vaches laitières
par 100 Ha.
d'étendue
exploitée.

Kaart met aanduiding
per rechterlijk kanton
van de betrekkelijke
intensiteit van het
aantal melkkoeien
per 100 Ha.
uitgebate
oppervlakte.

Nombre
de vaches
laitières
par 100 Ha.
d'étendue
exploitée.

10 à 20 ‰	I
20 à 30 ‰	II
30 à 40 ‰	III
40 à 50 ‰	IV
50 à 70 ‰	V
70 à 110 ‰	VI
+ 110 ‰	VII

10 tot 20 ‰
20 tot 30 ‰
30 tot 40 ‰
40 tot 50 ‰
50 tot 70 ‰
70 tot 110 ‰
+ 110 ‰

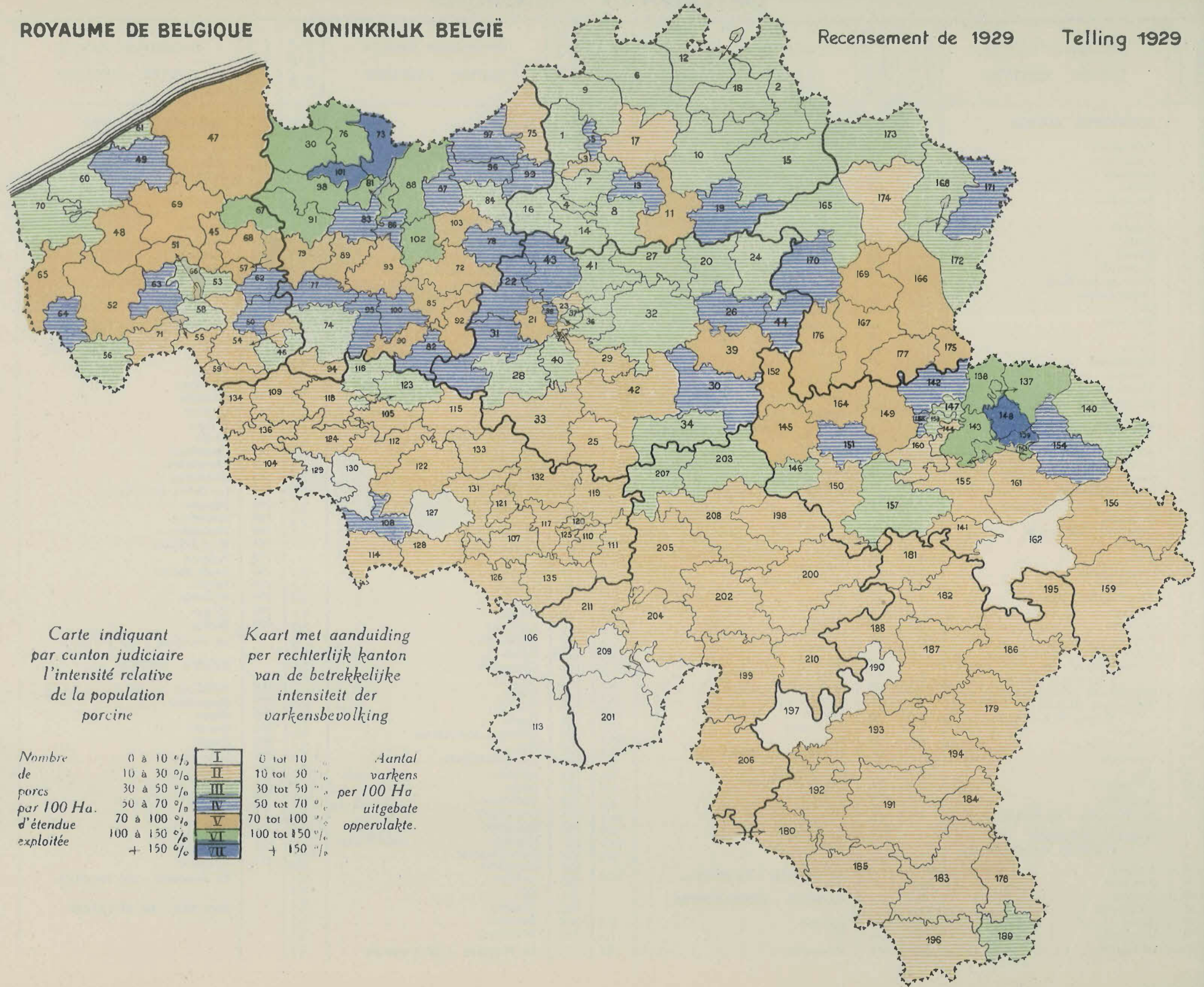
Aantal
melkkoeien
per 100 Ha.
uitgebate
oppervlakte.

ROYAUME DE BELGIQUE

KONINKRIJK BELGIË

Recensement de 1929

Telling 1929



Carte indiquant
par canton judiciaire
l'intensité relative
de la population
porcine

Kaart met aanduiding
per rechterlijk kanton
van de betrekkelijke
intensiteit der
varkensbevolking

Nombre
de
porcs
par 100 Ha.
d'étendue
exploitée

0 à 10 %
10 à 30 %
30 à 50 %
50 à 70 %
70 à 100 %
100 à 150 %
+ 150 %

I
II
III
IV
V
VI
VII

0 tot 10
10 tot 30
30 tot 50
50 tot 70
70 tot 100
100 tot 150
+ 150

Aantal
varkens
per 100 Ha
uitgebate
opperlakte.

GEITENRAS - CAPRINS

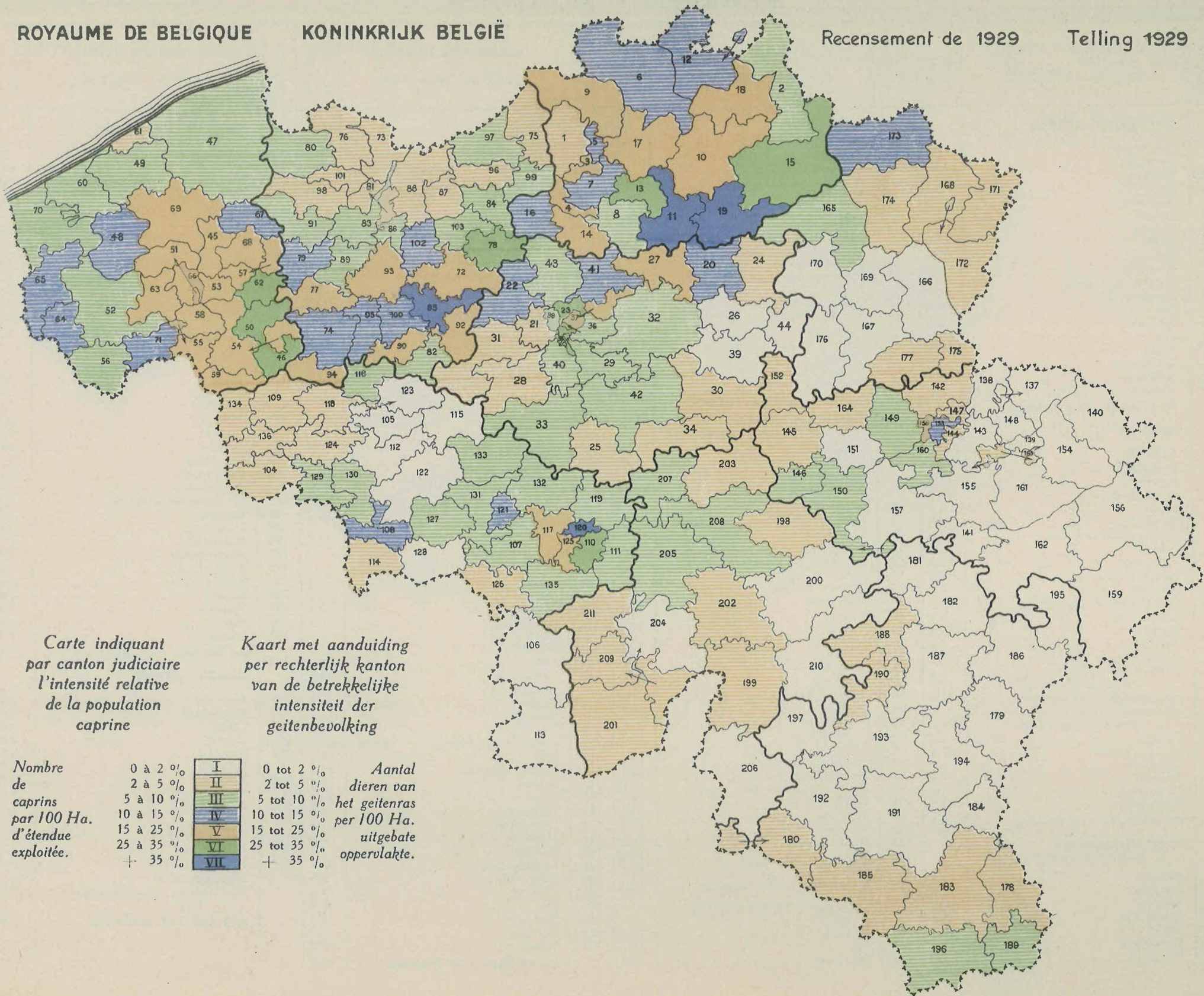
Volgnummer Numéro d'ordre	RECHTERLIJK KANTON CANTON JUDICIAIRE	Per 100 Ha. Par 100 Ha.	Volgnummer Numéro d'ordre	RECHTERLIJK KANTON CANTON JUDICIAIRE	Per 100 Ha. Par 100 Ha.	Volgnummer Numéro d'ordre	RECHTERLIJK KANTON CANTON JUDICIAIRE	Per 100 Ha. Par 100 Ha.	Volgnummer Numéro d'ordre	RECHTERLIJK KANTON CANTON JUDICIAIRE	Per 100 Ha. Par 100 Ha.
	ANTWERPEN - ANVERS										
1	Antwerpen	4,3	52	Ieper	9,4	107	Binche	9,7		LIMBURG - LIMBOURG	
2	Arendonk	9,1	53	Izegem	21,3	108	Boussu	10,9		Beringen	7,0
3	Berchem	16,5	54	Kortrijk	21,0	109	Celles	3,1	165	Bilzen	1,9
4	Boom	16,8	55	Meenen	18,6	110	Charleroi	34,7	166	Borgloon	1,6
5	Borgerhout	13,5	56	Meesen	6,6	111	Châtelet	7,9	167	Bree	2,7
6	Brecht	13,0	57	Meulebeke	19,9	112	Chièvres	1,9	168	Hasselt	1,9
7	Kortich	12,7	58	Moorsele	24,4	113	Chimay	0,9	169	Herk-de-Stad	1,1
8	Duffel	9,9	59	Moeskroen	23,7	114	Dour	3,3	170	Maaseik	4,1
9	Ekeren	17,3	60	Nieuwpoort	6,1	115	Edingen - Enghien	1,8	171	Mechelen	4,7
10	Herentals	24,6	61	Oostende	4,7	116	Flobecq	6,5	172	Neerpelt	12,4
11	Heist-op-den-Berg	35,4	62	Oostrozebeke	28,9	117	Fontaine l'Evêque	16,3	173	Peer	2,6
12	Hoogstraeten	13,1	63	Passchendale	21,6	118	Frasnes-lez-Buissenal	2,2	174	Zichen-Sussen-Bolder	3,5
13	Lier	29,3	64	Poperinge	11,8	119	Gosselies	8,3	175	Sint-Truiden	0,9
14	Mechelen	16,8	65	Roesbrugge-Haringe	10,6	120	Jumet	41,2	176	Tongeren	2,1
15	Mol	25,3	66	Roeselare	24,1	121	La Louvière	14,9	177	De Provincie - La Province	3,6
16	Puurs	14,9	67	Ruiselede	10,1	122	Lens	1,6		LUXEMBOURG - LUXEMBURG	
17	Zandhoven	17,7	68	Tielt	19,2	123	Lessines	1,9		Arlon	3,2
18	Turnhout	17,0	69	Torhout	22,0	124	Leuze	2,7	178	Bastogne	0,7
19	Westerloo	40,4	70	Veurne	6,0	125	Marchienne-au-Pont	24,2	179	Bouillon	2,3
	De Provincie - La Province	19,4	71	Wervik	12,5	126	Merbes-le-Château	3,5	180	Durbuy	1,1
	BRABANT			De Provincie - La Province	13,5	127	Mons	6,9	181	Erezée	0,7
20	Aarschot	10,1	72	OOST-VLAANDEREN		128	Pâturages	1,7	182	Etalle	2,6
21	Anderlecht	4,6	73	FLANDRE ORIENTALE		129	Peruwelz	6,4	183	Fauvillers	1,6
22	Assche	14,3	74	Aalst	24,0	130	Quevaucamps	5,9	184	Florenville	2,4
23	Bruxelles-Brussel	31,0	75	Assenede	3,8	131	Rœulx	5,0	185	Houffalize	0,5
24	Diest	2,9	76	Oudenaarde	12,0	132	Senefte	7,5	186	La Roche-en-Ardenne	1,3
25	Genappe	4,3	77	Beveren	3,0	133	Soignies	6,4	187	Marche	3,7
26	Glabbeek-Zuurbemde	0,8	78	Kaprijke	3,2	134	Templeuve	3,2	188	Messancy	7,7
27	Haacht	16,7	79	Kruishoutem	23,5	135	Thuin	5,2	189	Nassogne	3,0
28	Halle	4,4	80	Dendermonde	29,9	136	Tournai	2,1	190	Neufchâteau	1,3
29	Ixelles-Elsene	5,0	81	Deinze	13,2		La Provincie - De Provincie	4,7	191	Paliseul	1,8
30	Jodoigne	2,6	82	Eekloo	7,7		LIEGE - LUK		192	Saint-Hubert	1,0
31	Sint Kwintens Lennik	3,1	83	Evergem	3,4	137	Aubel	0,2	193	Sibret	0,4
32	Leuven	6,9	84	Geerardsbergen	9,2	138	Dalhem	1,3	194	Vielsalm	0,7
33	Nivelles	5,5	85	Gent	6,0	139	Dison	0,8	195	Virton	8,4
34	Perwez	2,8	86	Hamme	7,0	140	Eupen	0,1	196	Wellin	1,0
35	Saint-Gilles - Sint Gillis	57,5	87	Herzele	36,7	141	Ferrières	1,0	197	La Provincie - De Provincie	2,1
36	St-Josse-ten-Noode		88	Ledeberg	7,0	142	Fexhe-Slins	2,0		NAMUR - NAMEN	
	St.Joost-ten-Noode	8,7	89	Lokeren	3,8	143	Fléron	1,9		Andenne	3,0
37	Schaerbeek - Schaarbeek	15,9	90	Loochristi	2,2	144	Grivegnée	4,6	198	Beauraing	2,7
38	Molenbeek St-Jean		91	Nazareth	7,8	145	Hannut	2,3	199	Ciney	1,1
	St.Jans Molenbeek	7,9	92	Nederbrakel	16,5	146	Héron	6,2	200	Couvin	2,1
39	Tienen	1,8	93	Nevele	6,3	147	Herstal	4,2	201	Dinant	2,3
40	Uccle - Ukkel	5,6	94	Ninove	17,8	148	Herve	0,7	202	Eghezée	3,1
41	Vilvoorde	14,9	95	Oosterzele	15,5	149	Hollogne-aux-Pierres	6,6	203	Florennes	1,8
42	Wavre	5,1	96	Ronse	18,4	150	Huy	5,1	204	Fosse	6,3
43	Wolvertem	5,5	97	Sint-Maria-Horebeke	12,4	151	Jehay-Bodegnée	1,9	205	Gedinne	1,6
44	Zoutleeuw	0,6	98	Sint-Niklaas	2,5	152	Landen	4,3	206	Gembloux	7,5
	De Provincie - La Provincie	5,7	99	Sint-Gillis-Waas	9,0	153	Liège	11,3	207	Namur	6,8
	WEST-VLAANDEREN		100	Zomergem	4,4	154	Limbourg	0,2	208	Philippeville	2,3
	FLANDRE OCCIDENTALE		101	Temsche	9,5	155	Louveigné	1,3	209	Rochefort	1,2
45	Ardoie	21,7	102	Zottegem	10,7	156	Malmédy	0,2	210	Walcourt	3,0
46	Avelgem	27,4	103	Waarschoot	4,9	157	Nandrin	1,1	211	La Provincie - De Provincie	3,0
47	Brugge	6,4		Wetteren	13,1	158	Saint-Nicolas	24,1		HET RIJK - LE ROYAUME	6,4
48	Diksmuide	14,9		Zele	9,9	159	Saint-Vith	0,2			
49	Gistel	6,3	104	De Provincie - La Provincie	11,3	160	Seraing	5,4			
50	Harelbeke	25,2	105	HAINAUT - HENEGOUWEN		161	Spa	0,8			
51	Hooglede	20,1	106	Antoing	2,2	162	Stavelot	0,4			
				Ath	1,4	163	Verviers	2,7			
				Beaumont	0,7	164	Waremme	3,3			
							La Provincie - De Provincie	1,7			

ROYAUME DE BELGIQUE

KONINKRIJK BELGIË

Recensement de 1929

Telling 1929



Carte indiquant
par canton judiciaire
l'intensité relative
de la population
caprine

Kaart met aanduiding
per rechterlijk kanton
van de betrekkelijke
intensiteit der
geitenbevolking

Nombre
de
caprins
par 100 Ha.
d'étendue
exploitée.

0 à 2 %
2 à 5 %
5 à 10 %
10 à 15 %
15 à 25 %
25 à 35 %
+ 35 %

I
II
III
IV
V
VI
VII

0 tot 2 %
2 tot 5 %
5 tot 10 %
10 tot 15 %
15 tot 25 %
25 tot 35 %
+ 35 %

Aantal
dieren van
het geitenras
per 100 Ha.
uitgebate
oppervlakte.

SCHAPEN - MOUTONS

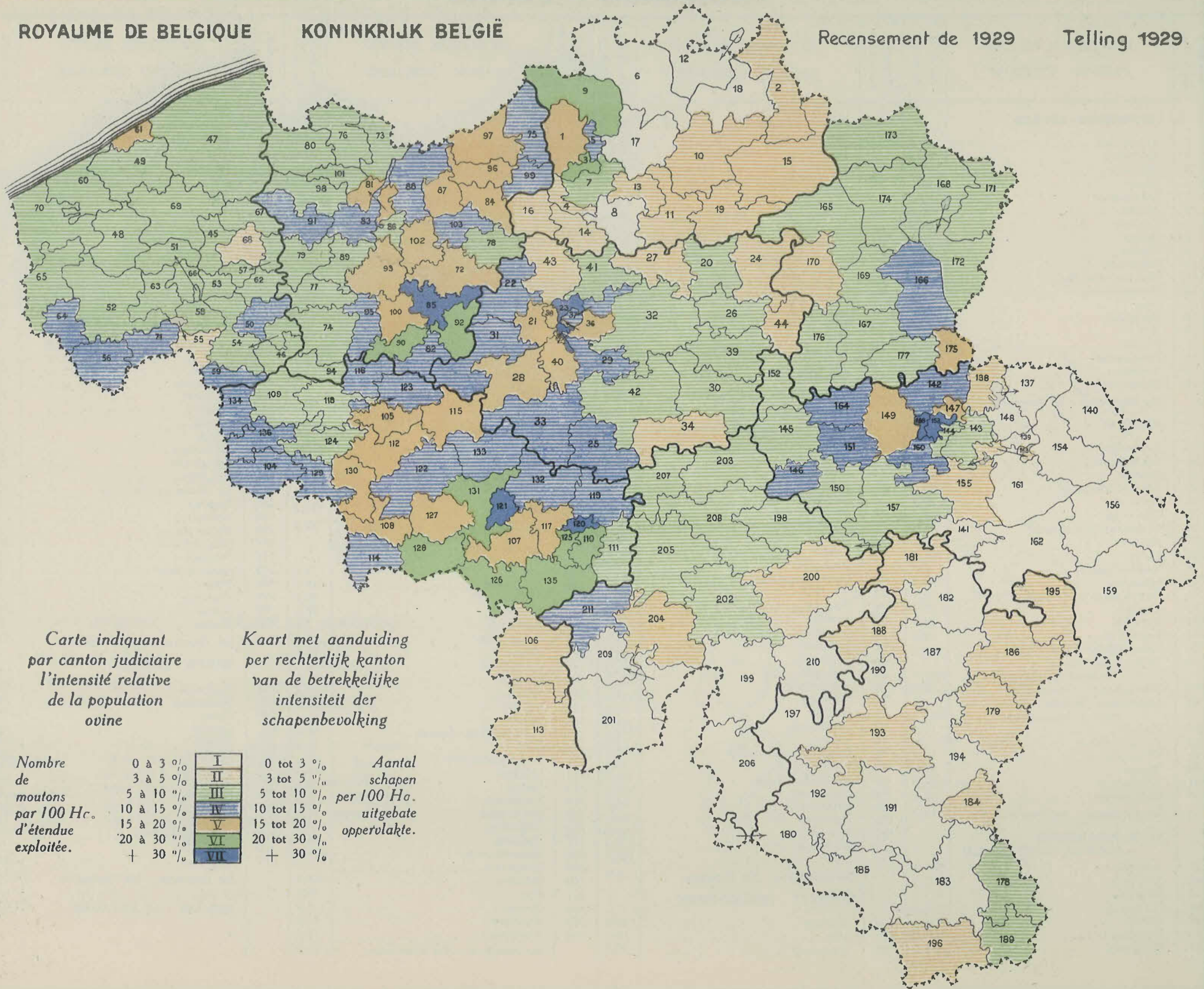
Volnummer Numéro d'ordre	RECHTERLIJK KANTON CANTON JUDICIAIRE	Per 100 Ha. Par 100 Ha.	Volnummer Numéro d'ordre	RECHTERLIJK KANTON CANTON JUDICIAIRE	Per 100 Ha. Par 100 Ha.	Volnummer Numéro d'ordre	RECHTERLIJK KANTON CANTON JUDICIAIRE	Per 100 Ha. Par 100 Ha.	Volnummer Numéro d'ordre	RECHTERLIJK KANTON CANTON JUDICIAIRE	Per 100 Ha. Par 100 Ha.
	ANTWERPEN - ANVERS										
1	Antwerpen	17,1	52	Ieper	9,5	107	Binche	16,5		LIMBURG - LIMBOURG	
2	Arendonk	3,5	53	Izegem	9,2	108	Boussu	18,3	165	Beringen	5,3
3	Berchem	26,3	54	Kortrijk	9,2	109	Celles	8,0	166	Bilzen	10,4
4	Boom	4,2	55	Meenen	4,3	110	Charleroi	29,4	167	Borgloon	5,7
5	Borgerhout	13,7	56	Meesen	12,3	111	Châtelet	9,6	168	Bree	6,2
6	Brecht	2,4	57	Meulebeke	8,8	112	Chièvres	16,4	169	Hasselt	7,7
7	Kontich	7,8	58	Moorsele	8,5	113	Chimay	3,6	170	Herk-de-Stad	4,5
8	Duffel	2,7	59	Moeskroen	10,4	114	Dour	13,6	171	Maaseik	6,7
9	Ekeren	23,5	60	Nieuwpoort	9,5	115	Edingen - Enghien	17,7	172	Mechelen	7,6
10	Herentals	3,7	61	Oostende	18,0	116	Flobecq	11,0	173	Neerpelt	6,6
11	Heist-op-den-Berg	3,2	62	Oostrozebeke	7,5	117	Fontaine l'Évêque	15,9	174	Peer	6,5
12	Hoogstraeten	2,2	63	Passchendale	5,7	118	Frasnes-lez-Buissenal	6,7	175	Zichen-Sussen-Bolder	16,9
13	Lier	3,2	64	Poperinge	12,4	119	Gosselies	12,1	176	Sint-Truiden	5,5
14	Mechelen	4,0	65	Roesbrugge-Haringe	5,1	120	Jumet	39,9	177	Tongeren	8,1
15	Mol	3,4	66	Roeselare	8,2	121	La Louvière	30,8		De Provincie - La Province	7,0
16	Puurs	3,9	67	Ruiselede	7,5	122	Lens	13,9		LUXEMBOURG - LUXEMBURG	
17	Zandhoven	2,3	68	Tielt	3,2	123	Lessines	12,5			
18	Turnhout	1,8	69	Torhout	8,4	124	Leuze	9,5	178	Arlon	5,6
19	Westerloo	4,2	70	Veurne	8,6	125	Marchienne-au-Pont	21,8	179	Bastogne	3,5
	De Provincie - La Province	5,1	71	Wervik	11,0	126	Merbes-le-Château	20,4	180	Bouillon	1,9
				De Provincie - La Province	9,1	127	Mons	17,7	181	Durbuy	3,4
	BRABANT			OOST-VLAANDEREN		128	Pâturages	21,4	182	Erezée	1,3
				FLANDRE ORIENTALE		129	Peruwelz	10,2	183	Etalle	1,4
20	Aarschot	6,6	72	Aalst	16,7	130	Quevaucamps	16,4	184	Fauvillers	3,2
21	Anderlecht	18,1	73	Assenede	9,6	131	Rœulx	24,3	185	Florenville	2,6
22	Assche	11,6	74	Oudenaarde	8,6	132	Seneffe	12,4	186	Houffalize	3,1
23	Bruxelles-Brussel	35,0	75	Beveren	13,8	133	Soignies	14,8	187	La Roche-en-Ardenne	2,3
24	Diest	4,7	76	Kaprijke	7,2	134	Templeuve	11,3	188	Marche	4,3
25	Genappe	13,5	77	Kruishoutem	7,6	135	Thuin	21,5	189	Messancy	9,0
26	Glabbek-Zuurbemde	5,9	78	Dendermonde	8,0	136	Tournai	10,4	190	Nassogne	2,5
27	Haacht	4,9	79	Deinze	7,7		La Provincie - De Provincie	13,3	191	Nœufchâteau	2,0
28	Halle	18,7	80	Eekloo	7,1		LIEGE - LUIK		192	Paliseul	1,6
29	Ixelles-Elsene	11,9	81	Evergem	16,7	137	Aubel	2,1	193	Saint-Hubert	3,1
30	Jodoigne	6,9	82	Geerardsbergen	13,7	138	Dalhem	4,1	194	Sibret	2,6
31	Sint Kwintens Lennik	11,5	83	Gent	11,5	139	Dison	2,1	195	Vielsalm	4,0
32	Leuven	6,0	84	Hamme	15,3	140	Eupen	1,2	196	Virton	3,6
33	Nivelles	13,4	85	Herzele	31,0	141	Ferrières	2,5	197	Wellin	1,4
34	Perwez	4,4	86	Ledeberg	9,7	142	Fexhe-Slins	12,3		La Provincie - De Provincie	2,8
35	Saint-Gilles - Sint Gillis	—	87	Lokeren	19,7	143	Fléron	6,5		NAMUR - NAMEN	
36	St-Josse-ten-Noode	15,0	88	Loochristi	11,9	144	Grivegnée	5,5	198	Andenne	6,0
	St-Joost-ten-Noode	15,0	89	Nazareth	9,1	145	Hannut	7,2	199	Beauraing	2,0
37	Schaerbeek - Schaarbeek	13,3	90	Nederbrakel	21,2	146	Héron	13,4	200	Ciney	4,0
38	Molenbeek St-Jean	15,6	91	Nevele	11,1	147	Herstal	15,3	201	Couvin	2,6
	St.Jans Molenbeek	15,6	92	Ninove	23,7	148	Herve	1,3	202	Dinant	5,9
39	Tienen	8,0	93	Oosterzele	17,8	149	Hollogne-aux-Pierres	15,5	203	Eghezée	5,9
40	Uccle - Ukkel	17,8	94	Onse	9,3	150	Huy	9,4	204	Florennes	4,0
41	Vilvoorde	6,1	95	Sint-Maria-Horebeke	13,0	151	Jehay-Bodegnée	13,9	205	Fosse	7,8
42	Wavre	7,6	96	Sint-Niklaas	16,5	152	Londen	9,2	206	Gedinne	1,8
43	Wolvertem	4,6	97	Sint-Gillis-Waas	17,0	153	Liège	32,2	207	Gembloux	6,7
44	Zoutleeuw	3,2	98	Zomergem	9,5	154	Limbourg	0,9	208	Namur	9,6
	De Provincie - La Province	8,9	99	Temsche	12,8	155	Louveigné	4,8	209	Philippeville	2,5
			100	Zottegem	17,9	156	Malmédy	2,1	210	Rochefort	2,4
	WEST-VLAANDEREN		101	Waarschoot	8,8	157	Nandrin	7,1	211	Walcourt	13,1
	FLANDRE OCCIDENTALE		102	Wetteren	16,5	158	Saint-Nicolas	40,7		La Provincie - De Provincie	5,0
45	Ardoois	7,8	103	Zele	13,7	159	Saint-Vith	1,4			
46	Avelgem	7,6		De Provincie - La Provincie	13,3	160	Seraing	13,4		HET RIJK - LE ROYAUME	7,6
47	Brugge	9,6		HAINAUT - HENEGOUWEN		161	Spa	2,4			
48	Diksmuide	8,1	104	Antoing	12,6	162	Stavelot	2,4			
49	Gistel	8,3	105	Ath	15,3	163	Verviers	3,3			
50	Harelbeke	11,4	106	Beaumont	3,6	164	Waremmé	12,0			
51	Hoogdele	7,6					La Provincie - De Provincie	5,6			

ROYAUME DE BELGIQUE

KONINKRIJK BELGIË

Recensement de 1929

Telling 1929



Carte indiquant
par canton judiciaire
l'intensité relative
de la population
ovine

Kaart met aanduiding
per rechterlijk kanton
van de betrekkelijke
intensiteit der
schapenbevolking

Nombre
de
moutons
par 100 Hc.
d'étendue
exploitée.

0 à 3 ‰	I
3 à 5 ‰	II
5 à 10 ‰	III
10 à 15 ‰	IV
15 à 20 ‰	V
20 à 30 ‰	VI
+ 30 ‰	VII

Aantal
schapen
per 100 Ha.
uitgebate
opperolakte.

KONIJNEN - LAPINS

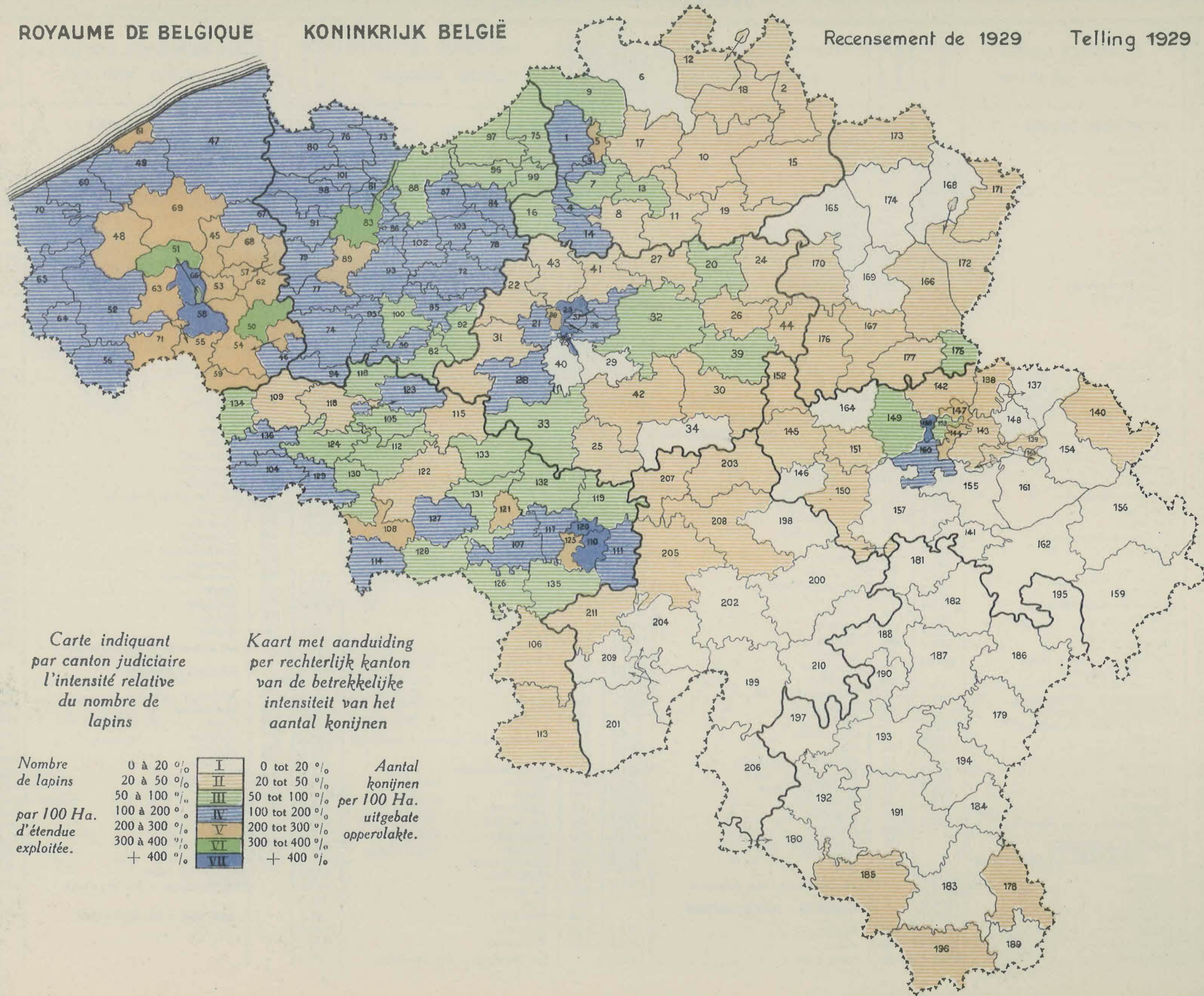
Volgnummer Numéro d'ordre	RECHTERLIJK KANTON CANTON JUDICIAIRE	Per 100 Ha. Par 100 Ha.	Volgnummer Numéro d'ordre	RECHTERLIJK KANTON CANTON JUDICIAIRE	Per 100 Ha. Par 100 Ha.	Volgnummer Numéro d'ordre	RECHTERLIJK KANTON CANTON JUDICIAIRE	Per 100 Ha. Par 100 Ha.	Volgnummer Numéro d'ordre	RECHTERLIJK KANTON CANTON JUDICIAIRE	Per 100 Ha. Par 100 Ha.
	ANTWERPEN - ANVERS									LIMBURG - LIMBOURG	
1	Antwerpen	141,0	52	Ieper	164,9	107	Binche	102,6			
2	Arendonk	25,8	53	Izegem	234,3	108	Boussu	261,5	165	Beringen	15,9
3	Berchem	173,0	54	Kortrijk	202,0	109	Celles	49,8	166	Bilzen	31,4
4	Boom	194,0	55	Meenen	250,6	110	Charleroi	505,1	167	Borgloon	34,4
5	Borgerhout	229,0	56	Meessen	149,9	111	Châtelet	120,1	168	Bree	14,7
6	Brecht	16,0	57	Meulebeke	224,0	112	Chièvres	56,8	169	Hasselt	8,6
7	Kontich	68,5	58	Moorsele	417,4	113	Chimay	24,6	170	Herk-de-Stad	38,4
8	Duffel	45,4	59	Moeskroen	208,4	114	Dour	109,3	171	Maaseik	22,1
9	Ekeren	69,8	60	Nieuwpoort	122,0	115	Edingen - Enghien	47,2	172	Mechelen	27,0
10	Herentals	21,7	61	Oostende	242,7	116	Flobecq	68,9	173	Neerpelt	22,0
11	Heist-op-den-Berg	26,2	62	Oostrozebeke	207,8	117	Fontaine l'Evêque	169,4	174	Peer	9,0
12	Hoogstraeten	21,5	63	Passchendale	241,7	118	Frasnes-lez-Buissenal	38,0	175	Zichen-Sussen-Bolder	54,5
13	Lier	67,9	64	Poperinge	195,4	119	Gosselies	69,6	176	Sint-Truiden	25,4
14	Mechelen	126,6	65	Roesbrugge-Haringe	186,3	120	Jumet	508,5	177	Tongeren	47,3
15	Mol	24,4	66	Roeselare	442,2	121	La Louvière	297,9		De Provincie - La Province	30,4
16	Puurs	63,6	67	Ruiselede	194,7	122	Lens	35,3		LUXEMBOURG - LUXEMBURG	
17	Zandhoven	27,4	68	Tielt	220,6	123	Lessines	117,7	178	Arlon	22,0
18	Turnhout	24,5	69	Torhout	273,3	124	Leuze	56,2	179	Bastogne	5,5
19	Westerloo	30,3	70	Veurne	141,2	125	Marchienne-au-Pont	290,5	180	Bouillon	15,8
	De Provincie - La Province	41,0	71	Wervik	202,3	126	Merbes-le-Château	58,0	181	Durbuy	4,5
				De Provincie - La Province	197,2	127	Mons	171,0	182	Erezée	1,8
	BRABANT			OOST-VLAANDEREN		128	Pâturages	68,1	183	Etalle	11,2
				FLANDRE ORIENTALE		129	Peruwelz	116,7	184	Fauvillers	9,1
20	Aarschot	81,2	72	Aalst	124,2	130	Quevaucamps	96,6	185	Florenville	22,4
21	Anderlecht	125,3	73	Assenede	151,2	131	Rœulx	65,7	186	Houffalize	4,2
22	Assche	49,3	74	Oudenaarde	162,9	132	Senefte	59,8	187	La Roche-en-Ardenne	2,6
23	Bruxelles-Brussel	505,0	75	Beveren	50,1	133	Soignies	89,9	188	Marche	8,9
24	Diest	29,3	76	Kaprijke	135,6	134	Templeuve	86,4	189	Messancy	4,8
25	Genappe	25,0	77	Kruishoutem	180,1	135	Thuin	54,1	190	Nassogne	4,6
26	Glabbek-Zuurbemde	42,9	78	Dendermonde	125,6	136	Tournai	141,2	191	Neuchâteau	10,3
27	Haacht	28,4	79	Deinze	183,0		La Provincie - De Provincie	82,7	192	Paliseul	6,7
28	Halle	101,4	80	Eekloo	198,5		LIEGE - LUIK		193	Saint-Hubert	5,9
29	Ixelles-Elsene	8,3	81	Evergem	177,6	137	Aubel	9,1	194	Sibret	6,0
30	Jodoigne	34,2	82	Geerardsbergen	92,2	138	Dalhem	29,7	195	Vielsalm	4,3
31	Sint Kwintens Lennik	28,5	83	Gent	312,3	139	Dison	49,2	196	Virton	41,8
32	Leuven	57,5	84	Hamme	118,6	140	Eupen	37,9	197	Wellin	6,0
33	Nivelles	65,4	85	Herzele	118,1	141	Ferrières	2,6		La Provincie - De Provincie	11,3
34	Perwez	16,1	86	Ledeberg	186,7	142	Fexhe-Slins	41,1		NAMUR - NAMEN	
35	Saint-Gilles - Sint Gillis	1034,4	87	Lokeren	103,7	143	Fléron	48,1	198	Andenne	13,0
36	St-Josse-ten-Noode		88	Loochristi	65,1	144	Grivegnée	221,3	199	Beauraing	10,2
	St-Joost-ten-Noode	181,7	89	Nazareth	219,2	145	Hannut	26,2	200	Ciney	4,0
37	Schaerbeek - Schaarbeek	130,9	90	Nederbrakel	130,6	146	Héron	18,4	201	Couvin	12,8
38	Molenbeek St-Jean		91	Nevele	145,1	147	Herstal	215,6	202	Dinant	7,3
	St-Jans Molenbeek	245,5	92	Ninove	71,0	148	Herve	14,1	203	Eghezée	20,4
39	Tienen	71,4	93	Oosterzele	185,1	149	Hollogne-aux-Pierres	61,6	204	Florennes	8,5
40	Uccle - Ukkel	12,8	94	Ronse	134,2	150	Huy	30,5	205	Fosse	25,4
41	Vilvoorde	48,4	95	Sint-Maria-Horebeke	108,5	151	Jehay-Bodegnée	20,1	206	Gedinne	9,6
42	Wavre	33,6	96	Sint-Niklaas	50,6	152	Landen	35,4	207	Gembloux	28,4
43	Wolvertem	25,5	97	Sint-Gillis-Waas	85,5	153	Liège	70,1	208	Namur	33,6
44	Zoutleeuw	46,5	98	Zomergem	139,2	154	Limbourg	6,0	209	Philippeville	11,9
	De Provincie - La Province	53,9	99	Temsche	70,1	155	Louveigné	11,9	210	Rochefort	5,3
			100	Zottegem	77,7	156	Malmédy	2,1	211	Walcourt	23,6
	WEST-VLAANDEREN		101	Waarschoot	190,8	157	Nandrin	8,3		La Provincie - De Provincie	14,4
	FLANDRE OCCIDENTALE		102	Wetteren	129,4	158	Saint-Nicolas	597,8		HET RIJK - LE ROYAUME	62,4
45	Ardoote	201,3	103	Zele	108,7	159	Saint-Vith	1,0			
46	Avelgem	162,3		De Provincie - La Province	132,0	160	Seraing	124,8			
47	Brugge	141,3		HAINAUT - HENEGOUWEN		161	Spa	10,6			
48	Diksmuide	222,9				162	Stavelot	4,9			
49	Gistel	154,0	104	Antoing	122,7	163	Verviers	34,3			
50	Harelbeke	303,9	105	Ath	76,4	164	Waremmé	19,5			
51	Hooglede	329,2	106	Beaumont	20,4		La Provincie - De Provincie	21,7			

ROYAUME DE BELGIQUE

KONINKRIJK BELGIË

Recensement de 1929

Telling 1929



Carte indiquant
par canton judiciaire
l'intensité relative
du nombre de
lapins

Kaart met aanduiding
per rechterlijk kanton
van de betrekkelijke
intensiteit van het
aantal konijnen

Nombre
de lapins
par 100 Ha.
d'étendue
exploitée.

0 à 20 %
20 à 50 %
50 à 100 %
100 à 200 %
200 à 300 %
300 à 400 %
+ 400 %

I
II
III
IV
V
VI
VII

0 tot 20 %
20 tot 50 %
50 tot 100 %
100 tot 200 %
200 tot 300 %
300 tot 400 %
+ 400 %

Aantal
konijnen
per 100 Ha.
uitgebate
oppervlakte.

HENNEN - POULES

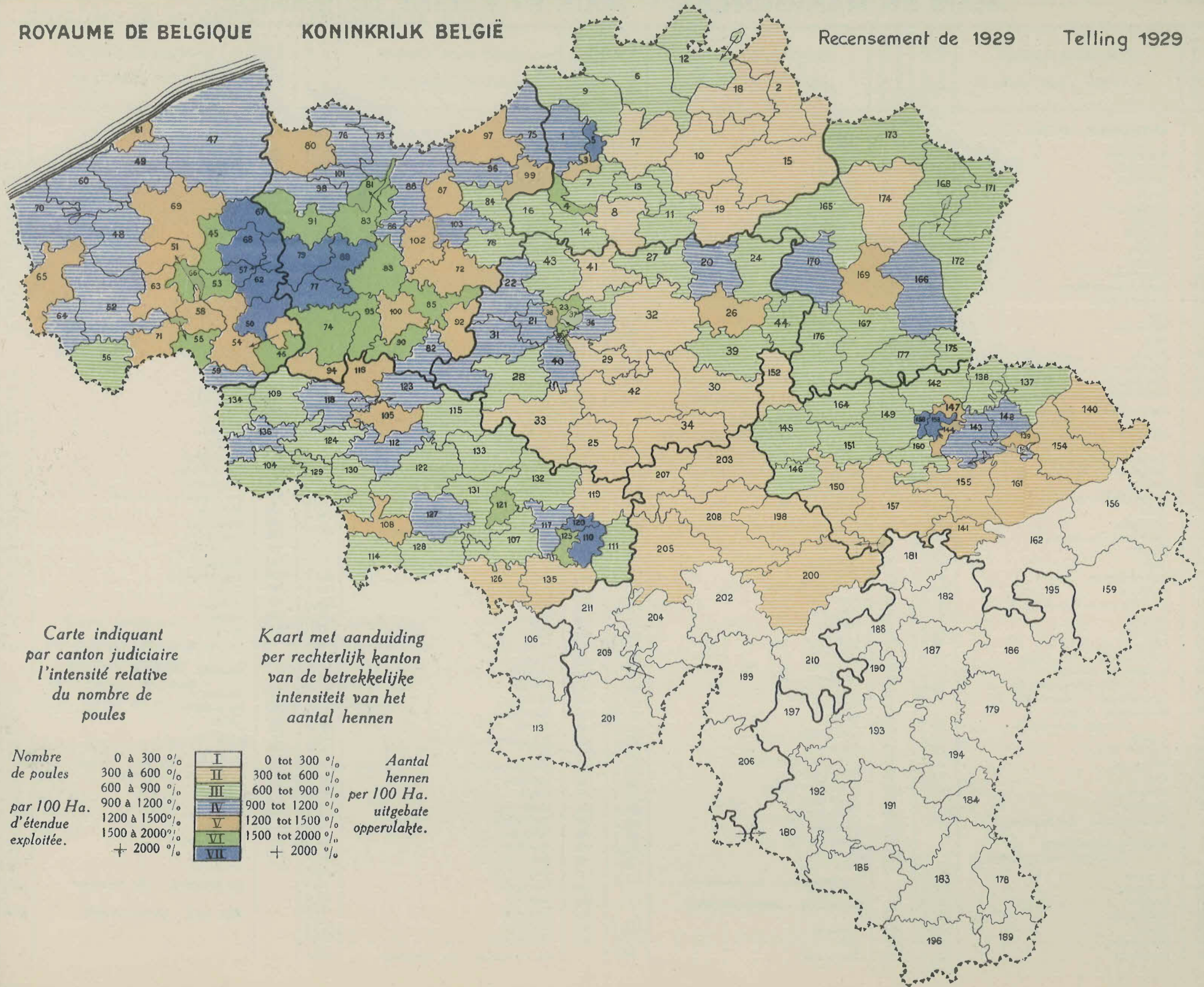
Volgnummer Numéro d'ordre	RECHTERLIJK KANTON CANTON JUDICIAIRE	Per 100 Ha. Par 100 Ha.	Volgnummer Numéro d'ordre	RECHTERLIJK KANTON CANTON JUDICIAIRE	Per 100 Ha. Par 100 Ha.	Volgnummer Numéro d'ordre	RECHTERLIJK KANTON CANTON JUDICIAIRE	Per 100 Ha. Par 100 Ha.	Volgnummer Numéro d'ordre	RECHTERLIJK KANTON CANTON JUDICIAIRE	Per 100 Ha. Par 100 Ha.
	ANTWERPEN - ANVERS		52	Leper	1130,3	107	Binche	764,4		LIMBURG - LIMBOURG	
1	Antwerpen	1145,0	53	Izegem	1577,0	108	Boussu	1354,8		Beringen	722,8
2	Arendonk	409,9	54	Kortrijk	1452,8	109	Celles	697,7	165	Bilzen	1103,7
3	Berchem	1483,0	55	Meenen	1515,1	110	Charleroi	2929,1	166	Borgloon	852,6
4	Boom	1598,0	56	Meesen	737,6	111	Châtelet	647,1	167	Bree	720,2
5	Borgerhout	2414,0	57	Meulebeke	2281,3	112	Chièvres	939,2	168	Hasselt	1405,8
6	Brecht	631,0	58	Moorsele	1241,0	113	Chimay	219,5	169	Herk-de-Stad	957,1
7	Kontich	699,5	59	Moeskroen	1144,2	114	Dour	693,0	170	Maaseik	83,1
8	Duffel	418,3	60	Nieuwpoort	1054,8	115	Edingen - Enghien	743,5	171	Mechelen	609,8
9	Ekeren	720,2	61	Oostende	1319,4	116	Flobecq	1384,7	172	Neerpelt	607,9
10	Herentals	388,7	62	Oostrozebeke	2320,0	117	Fontaine l'Évêque	1124,8	173	Peer	584,0
11	Heist-op-den-Berg	673,1	63	Passchendale	1346,0	118	Frasnes-lez-Buissenal	992,7	174	Zichen-Sussen-Bolder	803,0
12	Hoogstraeten	793,3	64	Poperinge	1074,7	119	Gosselies	584,1	175	Sint-Truiden	645,1
13	Lier	602,4	65	Roesbrugge-Haringe	1387,0	120	Jumet	3268,5	176	Tongeren	713,5
14	Mechelen	610,4	66	Roeselare	1800,1	121	La Louvière	1514,8	177	De Provincie - La Province	798,0
15	Mol	576,1	67	Ruiselede	2152,7	122	Lens	853,9		LUXEMBOURG - LUXEMBURG	
16	Puurs	652,5	68	Tielt	2235,5	123	Lessines	1164,8		Arlon	280,2
17	Zandhoven	526,7	69	Torhout	1365,1	124	Leuze	827,7	178	Bastogne	238,3
18	Turnhout	549,4	70	Veurne	1001,5	125	Marchienne-au-Pont	1719,5	179	Bouillon	115,9
19	Westerloo	483,1	71	Wervik	1359,2	126	Merbes-le-Château	387,1	180	Durbuy	290,5
	De Provincie - La Province	609,6		De Provincie - La Province	1281,0	127	Mons	908,6	181	Erezée	227,4
	BRABANT			OOST-VLAANDEREN		128	Pâturages	620,6	182	Etalle	150,2
				FLANDRE ORIENTALE		129	Peruwelz	836,7	183	Fauvillers	206,2
20	Aarschot	937,3	72	Aalst	1222,0	130	Quevaucamps	830,5	184	Florenville	153,8
21	Anderlecht	985,7	73	Assenede	1049,0	131	Rœulx	646,6	185	Houffalize	200,4
22	Assche	910,7	74	Oudenaarde	1726,0	132	Seneffe	714,8	186	La Roche-en-Ardenne	176,2
23	Bruxelles-Brussel	1747,3	75	Beveren	1006,3	133	Soignies	703,2	187	Marche	262,6
24	Diest	811,9	76	Kaprijke	1091,6	134	Templeuve	708,5	188	Messancy	296,0
25	Genappe	378,6	77	Kaprijke	1091,6	135	Thuin	391,9	189	Nassogne	162,8
26	Glabbeek-Zuurbemde	1389,2	78	Kruishoutem	3934,9	136	Tournai	949,7	190	Neufchâteau	203,9
27	Haacht	666,1	79	Dendermonde	835,1		La Provincie - De Provincie	747,3	191	Paliseul	151,8
28	Halle	739,7	80	Deinze	2850,6		LIEGE - LUIK		192	Saint-Hubert	130,4
29	Ixelles-Elsene	497,1	81	Eekloo	1409,5	137	Aubel	727,4	193	Sibret	232,5
30	Jodoigne	589,1	82	Evergem	1754,1	138	Dalhem	478,2	194	Vielsalm	230,1
31	Sint Kwintens Lennik	972,2	83	Geerardsbergen	1090,6	139	Dison	1258,7	195	Virton	239,8
32	Leuven	569,4	84	Gent	1773,6	140	Eupen	356,6	196	Wellin	136,5
33	Nivelles	548,4	85	Hamme	812,7	141	Ferrières	327,6	197	La Provincie - De Provincie	195,8
34	Perwez	499,4	86	Herzele	1664,8	142	Fexhe-Slins	734,3		NAMUR - NAMEN	
35	Saint-Gilles - Sint Gillis	32011,5	87	Ledeberg	1063,1	143	Fléron	1161,9	198	Andenne	430,4
36	St-Josse-ten-Noode		88	Lokeren	1283,0	144	Grivegnée	1685,3	199	Beauraing	166,2
	St-Joost-ten-Noode	969,4	89	Lochristi	1141,6	145	Hannut	711,0	200	Ciney	340,6
37	Schaerbeek - Schaarbeek	700,4	90	Nazareth	2964,5	146	Héron	619,8	201	Couvin	126,5
38	Molenbeek St-Jean		91	Nederbrakel	1752,5	147	Herstal	1406,0	202	Dinant	225,2
	St-Jans Molenbeek	1367,4	92	Nevele	1851,5	148	Herve	988,1	203	Eghezée	596,4
39	Tienen	664,2	93	Ninove	1253,7	149	Hollogne-aux-Pierres	899,4	204	Florennes	182,8
40	Uccle - Ukkel	958,1	94	Oosterzele	1610,0	150	Huy	567,2	205	Fosse	157,3
41	Vilvoorde	505,1	95	Ronse	1302,5	151	Jehay-Bodegnée	814,4	206	Gedinne	548,3
42	Wavre	581,1	96	Sint-Maria-Horebeke	1837,2	152	Landen	599,9	207	Gembloux	493,7
43	Wolvertem	693,0	97	Sint-Niklaas	1081,8	153	Liège	4651,6	208	Namur	162,2
44	Zoutleeuw	713,5	98	Sint-Gillis-Waas	1309,1	154	Limbourg	318,6	209	Philippeville	189,0
	De Provincie - La Province	699,6	99	Zomergem	1080,8	155	Louveigné	401,0	210	Rochefort	285,3
	WEST-VLAANDEREN		100	Temsche	1408,1	156	Malmédy	197,2	211	Walcourt	293,6
	FLANDRE OCCIDENTALE		101	Zottegem	1435,6	157	Nandrin	338,2		La Provincie - De Provincie	
45	Ardoonie	1574,7	102	Waarschoot	1159,4	158	Saint-Nicolas	2874,3		HET RIJK - LE ROYAUME	691,1
46	Avelgem	1733,7	103	Wetteren	1453,6	159	Saint-Vith	144,0			
47	Brugge	955,7		Zele	900,9	160	Seraing	844,0			
48	Diksmuide	1125,3		De Provincie - La Provincie	1517,4	161	Spa	384,7			
49	Gistel	913,5	104	HAINAUT - HENEGOUWEN		162	Stavelot	248,1			
50	Harelbeke	2078,3	105	Antoing	774,2	163	Verviers	1040,6			
51	Hooglede	1207,6	106	Ath	1239,8	164	Waremme	630,7			
				Beaumont	230,6		La Provincie - De Provincie	505,4			

ROYAUME DE BELGIQUE

KONINKRIJK BELGIË

Recensement de 1929

Telling 1929



Carte indiquant par canton judiciaire l'intensité relative du nombre de poules

Kaart met aanduiding per rechterlijk kanton van de betrekkelijke intensiteit van het aantal hennen

Nombre de poules par 100 Ha. d'étendue exploitée.

0 à 300 ‰
300 à 600 ‰
600 à 900 ‰
900 à 1200 ‰
1200 à 1500 ‰
1500 à 2000 ‰
+ 2000 ‰

I
II
III
IV
V
VI
VII

0 tot 300 ‰
300 tot 600 ‰
600 tot 900 ‰
900 tot 1200 ‰
1200 tot 1500 ‰
1500 tot 2000 ‰
+ 2000 ‰

Aantal hennen per 100 Ha. uitgebate oppervlakte.

MAIS EN MANIOKMEEL - MAIS ET FARINE DE MANIOC

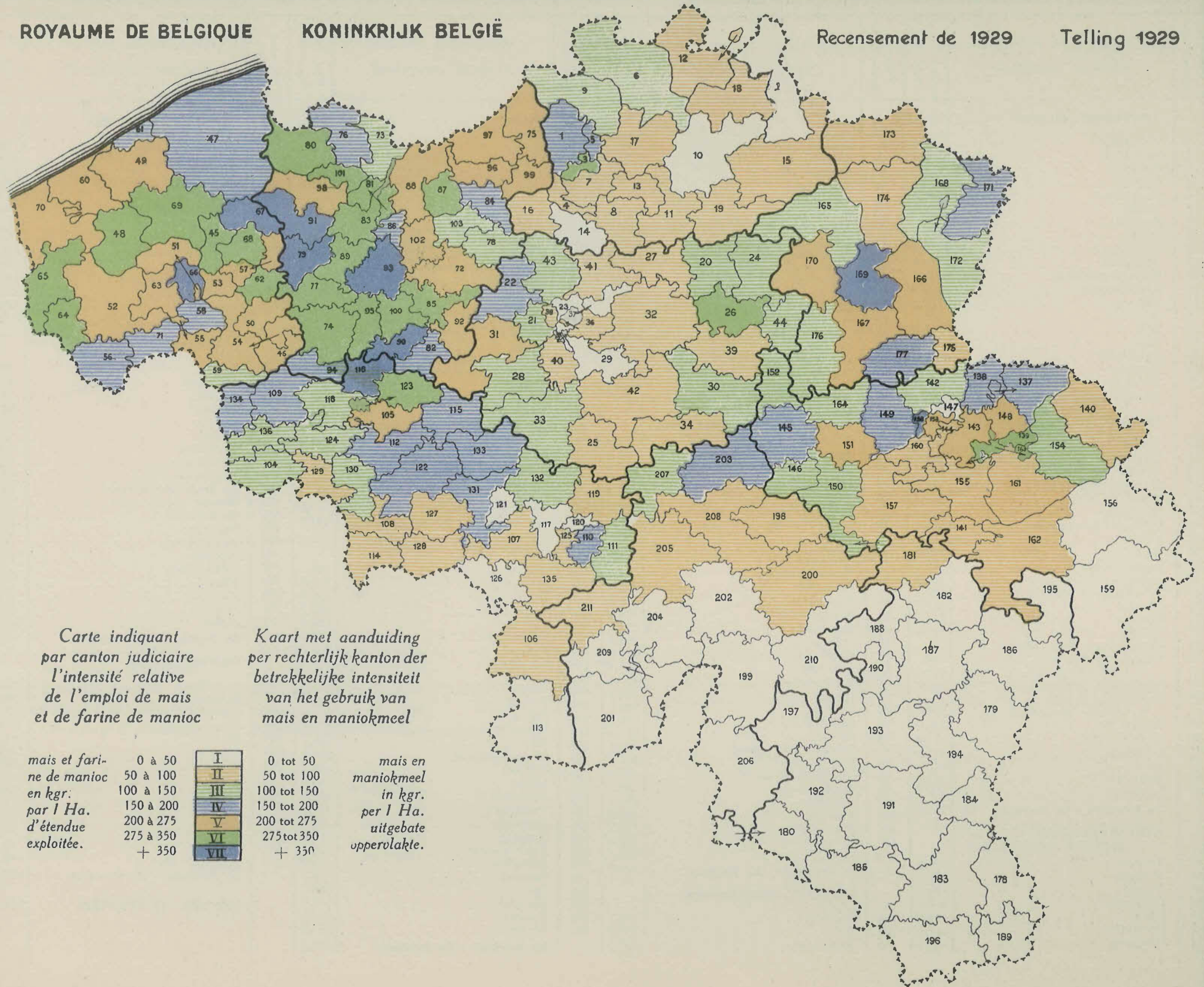
Volgnummer Numéro d'ordre	RECHTERLIJK KANTON CANTON JUDICIAIRE		Volgnummer Numéro d'ordre	RECHTERLIJK KANTON CANTON JUDICIAIRE		Volgnummer Numéro d'ordre	RECHTERLIJK KANTON CANTON JUDICIAIRE		Volgnummer Numéro d'ordre	RECHTERLIJK KANTON CANTON JUDICIAIRE	
	Per 1	Ha.		Per 1	Ha.		Per 1	Ha.		Per 1	Ha.
	ANTWERPEN - ANVERS									LIMBURG - LIMBOURG	
1	Antwerpen	180,6	52	Ieper	266,1	107	Binche	84,3			
2	Arendonk	47,5	53	Izegem	241,9	108	Boussu	92,7	165	Beringen	131,2
3	Berchem	284,0	54	Kortrijk	200,0	109	Celles	164,1	166	Bilzen	205,6
4	Boom	89,0	55	Meenen	209,7	110	Charleroi	163,3	167	Borgloon	208,2
5	Borgerhout	197,7	56	Meesen	156,5	111	Châtelet	197,3	168	Bree	143,6
6	Brecht	139,5	57	Meulebeke	274,9	112	Chièvres	173,9	169	Hasselt	412,9
7	Kontich	60,8	58	Moorsele	188,0	113	Chimay	45,7	170	Herk-de-Stad	208,1
8	Duffel	74,8	59	Moeskroen	136,2	114	Dour	62,4	171	Maaseik	150,5
9	Ekeren	145,1	60	Nieuwpoort	215,5	115	Edingen - Enghien	190,4	172	Mechelen	106,0
10	Herentals	33,0	61	Oostende	189,0	116	Flobecq	358,4	173	Neerpelt	79,2
11	Heist-op-den-Berg	93,1	62	Oostrozebeke	295,2	117	Fontaine l'Evêque	46,0	174	Peer	92,7
12	Hoogstraeten	87,0	63	Passchendale	261,6	118	Frasnes-lez-Buissenal	131,6	175	Zichen-Sussen-Bolder	97,3
13	Lier	90,9	64	Poperinge	277,2	119	Gosselies	80,7	176	Sint-Truiden	136,3
14	Mechelen	32,0	65	Roesbrugge-Haringe	316,7	120	Jumet	10,5	177	Tongeren	170,7
15	Mol	59,0	66	Roeselare	416,3	121	La Louvière	38,6			
16	Puurs	88,0	67	Ruiselede	427,6	122	Lens	161,5			
17	Zandhoven	63,0	68	Tielt	294,1	123	Lessines	303,4			
18	Turnhout	55,8	69	Torhout	344,3	124	Leuze	120,4			
19	Westerloo	55,6	70	Veurne	220,8	125	Marchienne-au-Pont	92,7	178	Arlon	31,2
	De Provincie - La Province	81,2	71	Wervik	173,3	126	Merbes-le-Château	47,5	179	Bastogne	19,4
				De Provincie - La Province	243,4	127	Mons	70,0	180	Bouillon	8,1
				OOST-VLAANDEREN		128	Pâturages	88,2	181	Durbuy	53,6
				FLANDRE ORIENTALE		129	Peruwelz	74,2	182	Erezée	42,8
20	Aarschot	131,0	72	Aalst	211,7	130	Quevaucamps	133,8	183	Etalle	7,8
21	Anderlecht	134,5	73	Assenede	120,2	131	Rœulx	153,2	184	Fauvillers	15,8
22	Assche	179,9	74	Oudenaarde	313,3	132	Seneffe	112,3	185	Florenville	13,2
23	Bruxelles-Brussel	9,3	75	Beveren	231,3	133	Soignies	192,4	186	Houffalize	30,6
24	Diest	136,3	76	Kaprijke	190,3	134	Templeuve	168,1	187	La Roche-en-Ardenne	19,4
25	Genappe	54,7	77	Kruishoutem	331,8	135	Thuin	70,6	188	Marche	31,9
26	Glabbeek-Zuurbemde	280,4	78	Dendermonde	146,7	136	Tournai	137,6	189	Messancy	24,6
27	Haacht	52,5	79	Deinze	399,3		La Province - De Provincie	123,8	190	Nassogne	15,5
28	Halle	133,5	80	Eekloo	290,7				191	Neufchâteau	16,9
29	Ixelles-Elsene	42,7	81	Evergem	287,9		LIEGE - LUIK		192	Paliseul	22,1
30	Jodoigne	105,4	82	Geerardsbergen	199,5	137	Aubel	167,8	193	Saint-Hubert	14,1
31	Sint Kwintens Lennik	231,4	83	Gent	282,7	138	Dalhem	150,5	194	Sibret	18,2
32	Leuven	53,1	84	Hamme	177,1	139	Dison	295,4	195	Vielsalm	37,8
33	Nivelles	101,0	85	Herzele	281,4	140	Eupen	85,2	196	Virton	14,1
34	Perwez	98,9	86	Ledeberg	190,9	141	Ferrières	59,1	197	Wellin	16,9
35	Saint-Gilles - Sint Gillis	47,4	87	Lokeren	277,9	142	Fexhe-Slins	114,6			
36	St-Josse-ten-Noode	94,6	88	Loochristi	216,3	143	Fléron	243,8			
	St-Joost-ten-Noode	26,8	89	Nazareth	319,7	144	Grivegnée	93,9			
37	Schaerbeek - Schaarbeek	86,9	90	Nederbrakel	387,4	145	Hannut	161,4	198	Andenne	82,6
38	Molenbeek St-Jean	70,2	91	Nevele	423,6	146	Héron	137,7	199	Beauraing	18,3
	St.Jans Molenbeek	76,9	92	Ninove	270,3	147	Herstal	41,3	200	Ciney	64,2
39	Tienen	70,2	93	Oosterzele	380,6	148	Herve	247,8	201	Couvin	16,5
40	Uccle - Ukkel	76,9	94	Ronse	194,9	149	Hollogne-aux-Pierres	172,1	202	Dinant	32,5
41	Vilvoorde	51,3	95	Sint-Maria-Horebeke	329,8	150	Huy	114,4	203	Eghezée	153,2
42	Wavre	73,3	96	Sint-Niklaas	213,1	151	Jehay-Bodegnée	216,1	204	Florennes	26,9
43	Wolvertem	121,0	97	Sint-Gillis-Waas	268,4	152	Landen	101,0	205	Fosse	74,7
44	Zoutleeuw	143,5	98	Zomergem	247,3	153	Liège	268,5	206	Gedinne	15,1
	De Provincie - La Province	109,7	99	Temsche	204,4	154	Limbourg	102,8	207	Gembloux	104,4
			100	Zottegem	342,3	155	Louveigné	96,1	208	Namur	80,2
			101	Waarschoot	291,7	156	Malmédy	24,9	209	Philippeville	23,0
			102	Weiteren	243,0	157	Nandrin	68,9	210	Rochefort	31,2
			103	Zele	110,9	158	Saint-Nicolas	375,5	211	Walcourt	52,6
45	Ardoie	321,6		De Provincie - La Province	267,4	159	Saint-Vith	10,9			
46	Avelgem	212,9				160	Seraing	66,7			
47	Brugge	193,6		HAINAUT - HENEGOUWEN		161	Spa	87,4			
48	Diksmuide	280,4				162	Stavelot	51,9			
49	Gistel	210,8	104	Antoing	113,3	163	Verviers	279,2			
50	Harelbeke	216,9	105	Ath	247,1	164	Waremmes	129,5			
51	Hooglede	221,2	106	Beaumont	56,7		La Provincie - De Provincie	101,1			
											HET RIJK - LE ROYAUME 120,3

ROYAUME DE BELGIQUE

KONINKRIJK BELGIË

Recensement de 1929

Telling 1929



Carte indiquant par canton judiciaire l'intensité relative de l'emploi de maïs et de farine de manioc

Kaart met aanduiding per rechterlijk kanton der betrekkelijke intensiteit van het gebruik van maïs en maniökmeel

maïs et farine de manioc en kgr. par 1 Ha. d'étendue exploitée.

0 à 50
50 à 100
100 à 150
150 à 200
200 à 275
275 à 350
+ 350

I
II
III
IV
V
VI
VII

0 tot 50
50 tot 100
100 tot 150
150 tot 200
200 tot 275
275 tot 350
+ 350

maïs en maniökmeel in kgr. per 1 Ha. uitgebakte oppervlakte.

EIWITHOUDENDE KRACHTVOEDERS - ALIMENTS CONCENTRÉS A BASE D'ALBUMINE

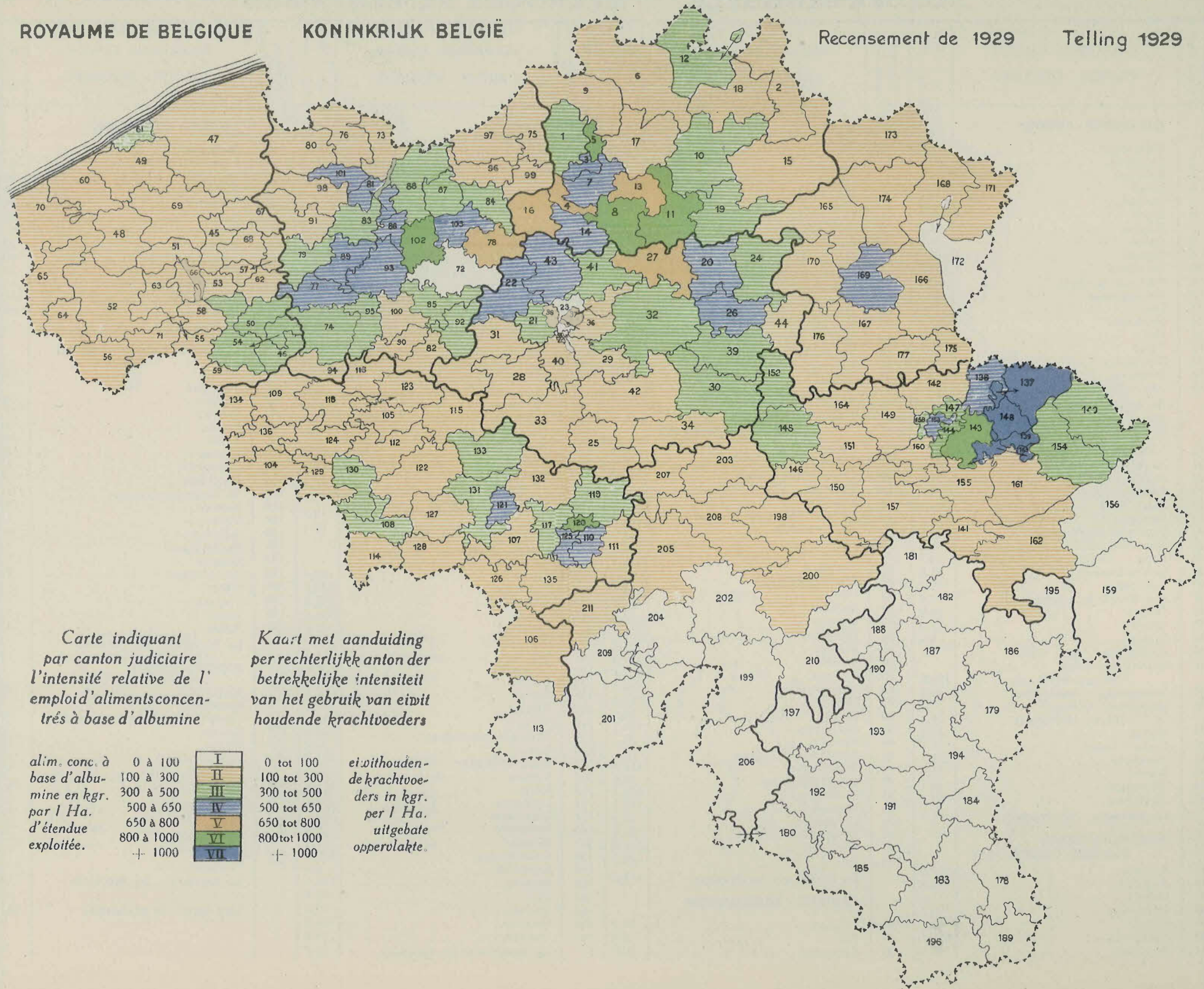
Volgnummer Numéro d'ordre	RECHTERLIJK KANTON CANTON JUDICIAIRE		Volgnummer Numéro d'ordre	RECHTERLIJK KANTON CANTON JUDICIAIRE		Volgnummer Numéro d'ordre	RECHTERLIJK KANTON CANTON JUDICIAIRE		Volgnummer Numéro d'ordre	RECHTERLIJK KANTON CANTON JUDICIAIRE		Volgnummer Numéro d'ordre	RECHTERLIJK KANTON CANTON JUDICIAIRE	
	Per 1	Ha.		Per 1	Ha.		Per 1	Ha.		Per 1	Ha.		Per 1	Ha.
	ANTWERPEN - ANVERS		52	Ieper	186,2	107	Binche	296,5		LIMBURG - LIMBOURG				
1	Antwerpen	386,7	53	Izegem	214,7	108	Boussu	427,3	165	Beringen	190,7			
2	Arendonk	174,4	54	Kortrijk	328,2	109	Celles	160,6	166	Bilzen	165,0			
3	Berchem	562,6	55	Meenen	191,2	110	Charleroi	549,3	167	Borgloon	236,9			
4	Boom	676,1	56	Meesen	164,0	111	Châtelet	295,5	168	Bree	108,8			
5	Borgerhout	996,4	57	Meulebeke	155,4	112	Chièvres	180,0	169	Hasselt	554,0			
6	Brecht	285,4	58	Moorsele	185,2	113	Chimay	89,0	170	Herk-de-Stad	290,4			
7	Kontich	553,9	59	Moeskroen	251,0	114	Dour	142,9	171	Maaseik	132,6			
8	Duffel	968,4	60	Nieuwpoort	167,2	115	Edingen - Enghien	220,6	172	Mechelen	66,4			
9	Ekeren	179,9	61	Oostende	326,3	116	Flobecq	129,9	173	Neerpelt	128,4			
10	Herentals	324,6	62	Oostrozebeke	216,9	117	Fontaine l'Evêque	440,5	174	Peer	100,8			
11	Heist-op-den-Berg	928,2	63	Passchendale	184,9	118	Frasnes-lez-Buissenal	136,7	175	Zichen-Sussen-Bolder	112,4			
12	Hoogstraeten	329,0	64	Poperinge	172,9	119	Gosselies	320,2	176	Sint-Truiden	156,2			
13	Lier	712,0	65	Roesbrugge-Haringe	161,0	120	Jumet	940,9	177	Tongeren	140,4			
14	Mechelen	525,0	66	Roeselare	173,9	121	La Louvière	509,5		De Provincie - La Province	179,6			
15	Mol	262,0	67	Ruislede	284,0	122	Lens	277,2		LUXEMBOURG - LUXEMBURG				
16	Puurs	741,0	68	Tielt	228,4	123	Lessines	190,6	178	Arlon	39,4			
17	Zandhoven	292,0	69	Torhout	219,1	124	Leuze	180,1	179	Bastogne	41,0			
18	Turnhout	277,0	70	Veurne	129,2	125	Marchienne-au-Pont	502,4	180	Bouillon	11,4			
19	Westerloo	367,9	71	Wervik	146,3	126	Merbes-le-Château	149,7	181	Durbuy	84,1			
	De Provincie - La Province	405,1		De Provincie - La Province	198,5	127	Mons	250,7	182	Erezée	45,9			
	BRABANT			OOST-VLAANDEREN		128	Pâturages	206,5	183	Etalle	12,7			
				FLANDRE ORIENTALE		129	Peruwelz	213,3	184	Fauvillers	21,9			
20	Aarschot	530,4	72	Aalst	77,4	130	Quevaucamps	307,7	185	Florenville	18,2			
21	Anderlecht	313,5	73	Assenede	258,6	131	Rœulx	343,4	186	Houffalize	42,5			
22	Assche	545,3	74	Oudenaarde	341,0	132	Seneffe	284,8	187	La Roche-en-Ardenne	15,3			
23	Bruxelles-Brussel	37,1	75	Beveren	173,9	133	Soignies	357,8	188	Marche	36,2			
24	Diest	332,1	76	Kaprijke	236,3	134	Templeuve	168,6	189	Messancy	44,7			
25	Genappe	159,5	77	Kruishoutem	525,9	135	Thuin	294,9	190	Nassogne	12,9			
26	Glabbeek-Zuurbemde	622,5	78	Dendermonde	760,0	136	Tournai	159,9	191	Neufchâteau	14,4			
27	Haacht	684,7	79	Deinze	346,9		La Provincie - De Provincie	237,4	192	Paliseul	10,2			
28	Halle	190,3	80	Fekloo	255,2		LIEGE - LUIK		193	Saint-Hubert	7,3			
29	Ixelles-Elsene	129,9	81	Evergem	556,0	137	Aubel	1099,1	194	Sibret	19,0			
30	Jodoigne	363,0	82	Geerardsbergen	189,3	138	Dalhem	535,3	195	Vielsalm	75,4			
31	Sint Kwintens Lennik	272,8	83	Gent	379,0	139	Dison	1221,5	196	Virton	28,9			
32	Leuven	311,5	84	Hamme	378,0	140	Eupen	490,7	197	Wellin	6,5			
33	Nivelles	250,8	85	Herzèle	318,1	141	Ferrières	102,0		La Provincie - De Provincie	26,1			
34	Perwez	229,9	86	Ledeberg	553,0	142	Fexhe-Slins	218,6		NAMUR - NAMEN				
35	Saint-Gilles - Sint Gillis	—	87	Lokeren	493,6	143	Fléron	937,7	198	Andenne	188,4			
36	St-Josse-ten-Noode	—	88	Loochristi	315,6	144	Grivegnée	394,8	199	Beauraing	20,4			
	St-Joost-ten-Noode	158,2	89	Nazareth	521,4	145	Hannut	375,8	200	Ciney	113,7			
37	Schaerbeek - Schaarbeek	188,9	90	Nederbrakel	211,1	146	Héron	253,6	201	Couvin	25,0			
38	Molenbeek St-Jean	—	91	Nevele	298,2	147	Herstal	352,3	202	Dinant	94,5			
	St-Jans Molenbeek	273,1	92	Ninove	340,9	148	Herve	1209,5	203	Eghezée	221,2			
39	Tienen	356,4	93	Oosterzele	589,3	149	Hollogne-aux-Pierres	270,5	204	Florennes	78,8			
40	Uccle - Ukkel	111,0	94	Ronse	231,7	150	Huy	228,7	205	Fosse	8,6			
41	Vilvoorde	341,8	95	Sint-Maria-Horebeke	300,1	151	Jehay-Bodegnée	279,7	206	Gedinne	8,6			
42	Wavre	243,4	96	Sint-Niklaas	285,8	152	Landen	330,7	207	Gembloux	253,6			
43	Wolvertem	642,9	97	Sint-Gillis-Waas	280,6	153	Liège	518,7	208	Namur	197,4			
44	Zoutleeuw	207,8	98	Zomergem	220,2	154	Limbourg	429,7	209	Philippeville	51,1			
	De Provincie - La Provincie	332,0	99	Temsche	179,2	155	Louveigné	235,5	210	Rochefort	39,1			
	WEST-VLAANDEREN		100	Zottegem	263,8	156	Malmédy	46,8	211	Walcourt	140,2			
	FLANDRE OCCIDENTALE		101	Waarschoot	519,9	157	Nandrin	148,5		La Provincie - De Provincie	110,2			
45	Ardoeie	224,6	102	Wetteren	978,6	158	Saint-Nicolas	438,5		HET RIJK - LE ROYAUME	224,2			
46	Avelgem	335,3	103	Zele	503,4	159	Saint-Vith	22,3						
47	Brugge	168,4		De Provincie - La Provincie	382,2	160	Seraing	142,7						
48	Diksmuide	214,3		HAINAUT - HENEGOUWEN		161	Spa	263,7						
49	Gistel	164,8	104	Antoing	152,7	162	Stavelot	130,9						
50	Harelbeke	372,6	105	Ath	235,2	163	Verviers	1057,1						
51	Hooglede	182,3	106	Beaumont	224,3	164	Wareme	203,0						
							La Provincie - De Provincie	299,9						

ROYAUME DE BELGIQUE

KONINKRIJK BELGIË

Recensement de 1929

Telling 1929



Carte indiquant par canton judiciaire l'intensité relative de l'emploi d'aliments concentrés à base d'albumine

Kaart met aanduiding per rechterlijk anton der betrekkelijke intensiteit van het gebruik van eiwit houdende krachtvoerders

alim. conc. à base d'albumine en kgr. par 1 Ha. d'étendue exploitée.

I	0 à 100
II	100 à 300
III	300 à 500
IV	500 à 650
V	650 à 800
VI	800 à 1000
VII	+ 1000

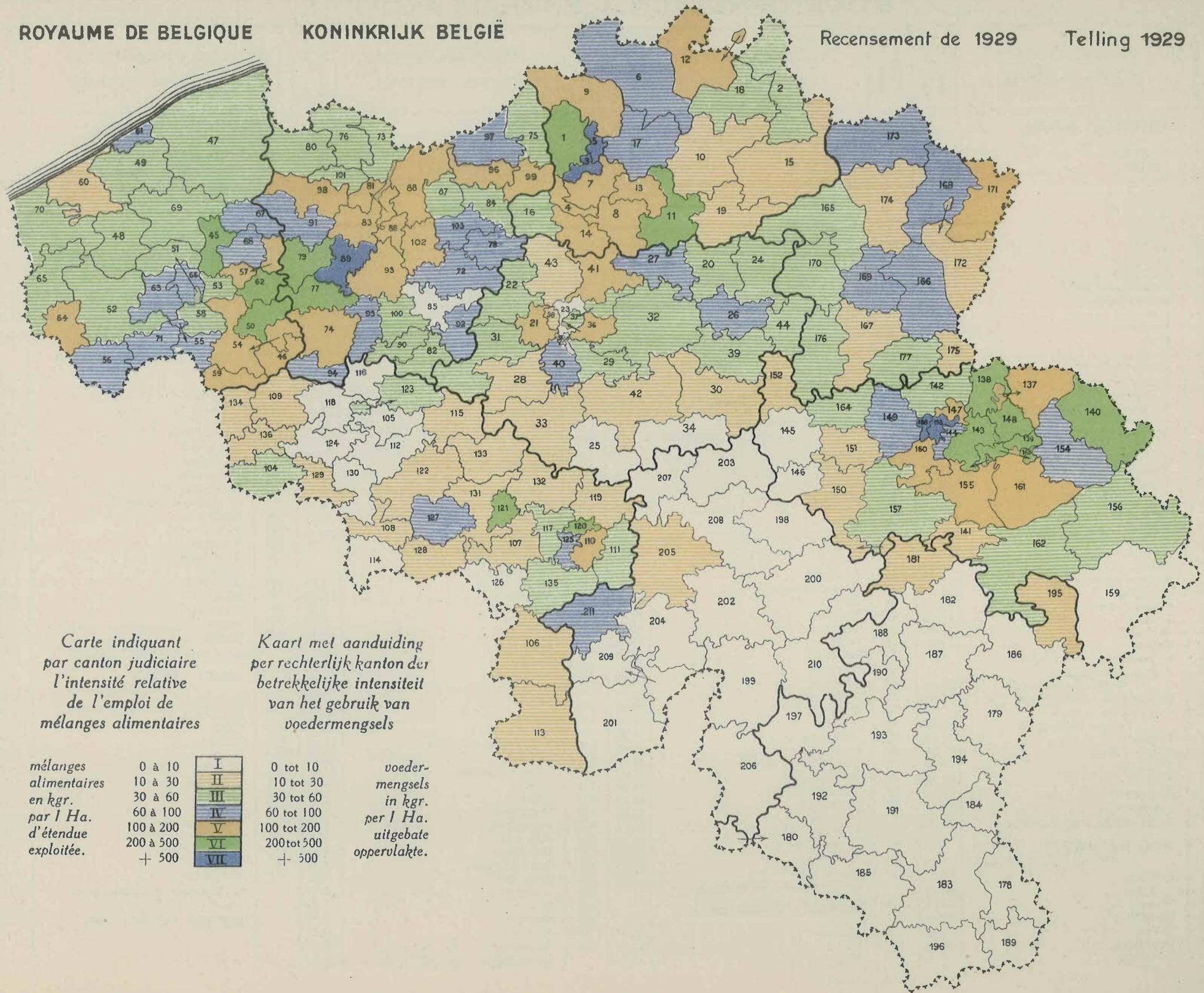
eiwithoudende krachtvoerders in kgr. per 1 Ha. uitgebate oppervlakte.

ROYAUME DE BELGIQUE

KONINKRIJK BELGIË

Recensement de 1929

Telling 1929



Carte indiquant
par canton judiciaire
l'intensité relative
de l'emploi de
mélanges alimentaires

Kaart met aanduiding
per rechterlijk kanton der
betrekkelijke intensiteit
van het gebruik van
voedermengsels

mélanges
alimentaires
en kgr.
par 1 Ha.
d'étendue
exploitée.

0 à 10
10 à 30
30 à 60
60 à 100
100 à 200
200 à 500
+ 500

I
II
III
IV
V
VI
VII

0 tot 10
10 tot 30
30 tot 60
60 tot 100
100 tot 200
200 tot 500
+ 500

voeder-
mengsels
in kgr.
per 1 Ha.
uitgebate
oppervlakte.

STIKSTOFMESTEN - ENGRAIS AZOTÉS

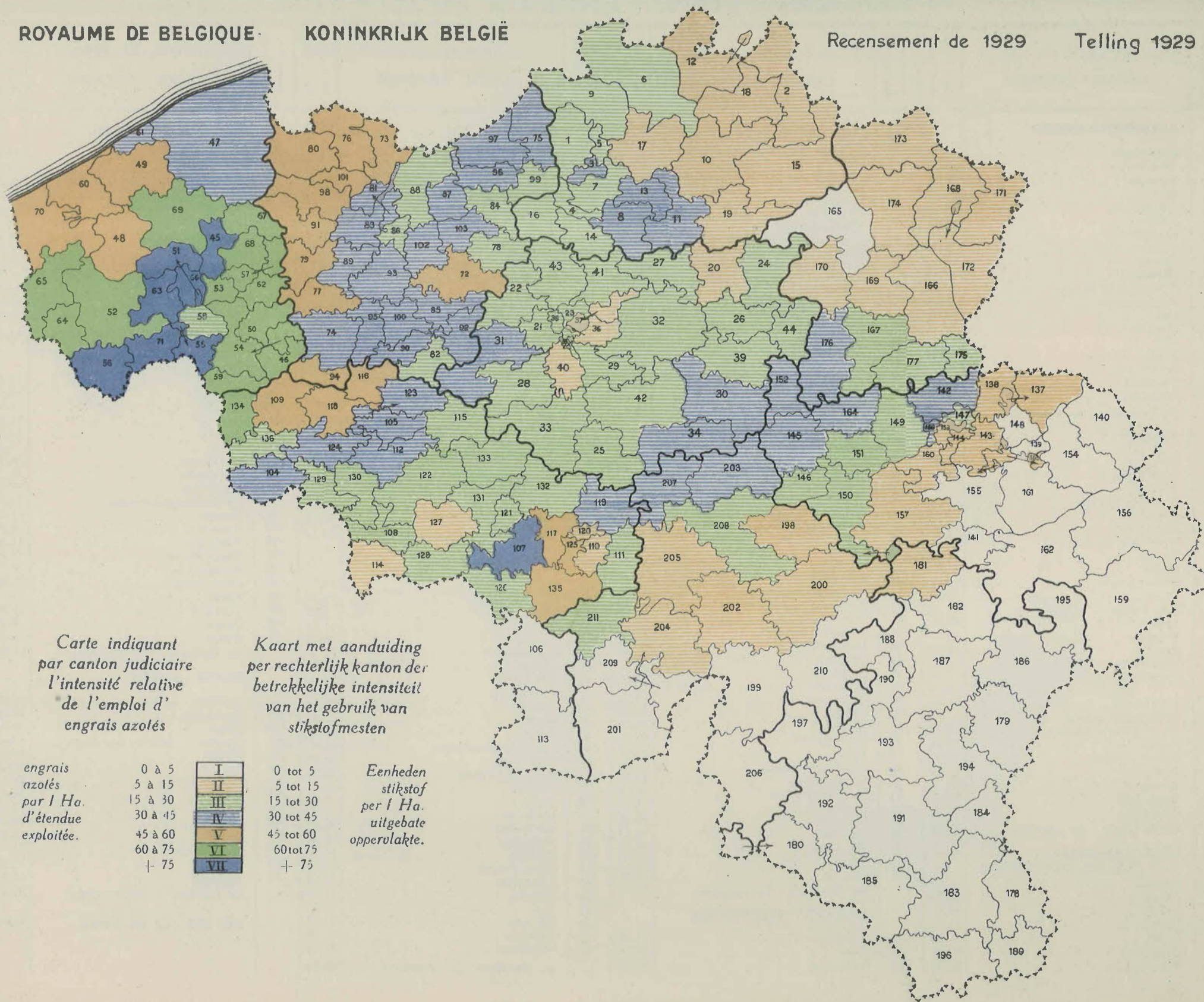
Volgnummer Numéro d'ordre	RECHTERLIJK KANTON CANTON JUDICIAIRE		Volgnummer Numéro d'ordre	RECHTERLIJK KANTON CANTON JUDICIAIRE		Volgnummer Numéro d'ordre	RECHTERLIJK KANTON CANTON JUDICIAIRE		Volgnummer Numéro d'ordre	RECHTERLIJK KANTON CANTON JUDICIAIRE		
	Per 1	Ha.		Per 1	Ha.		Per 1	Ha.		Per 1	Ha.	
ANTWERPEN - ANVERS												
1	Antwerpen	19,48	52	Ieper	67,76	107	Binche	75,84	LIMBURG - LIMBOURG			
2	Arendonk	8,68	53	Izegem	63,37	108	Boussu	12,68	165	Beringen	4,87	
3	Berchem	37,77	54	Kortrijk	65,06	109	Celles	56,65	166	Bilzen	12,06	
4	Boom	27,98	55	Meenen	78,86	110	Charleroi	8,35	167	Borgloon	22,94	
5	Borgerhout	22,25	56	Meesen	75,41	111	Châtelet	16,09	168	Bree	7,52	
6	Brecht	15,62	57	Meulebeke	70,74	112	Chièvres	33,29	169	Hasselt	11,55	
7	Kontich	27,50	58	Moorsele	27,19	113	Chimay	2,01	170	Herk-de-Stad	11,72	
8	Duffel	36,67	59	Moeskroen	68,05	114	Dour	13,27	171	Maseik	7,74	
9	Ekeren	18,48	60	Nieuwpoort	48,35	115	Edingen - Enghien	27,90	172	Mechelen	8,22	
10	Herentals	10,78	61	Oostende	42,42	116	Flobecq	47,70	173	Neerpelt	5,17	
11	Heist-op-den-Berg	42,84	62	Oostrozebeke	66,79	117	Fontaine l'Evêque	46,92	174	Peer	5,77	
12	Hoogstraeten	13,44	63	Passchendale	84,95	118	Frasnes-lez-Buissenal	50,42	175	Zichen-Sussen-Bolder	25,23	
13	Lier	37,07	64	Poperinge	72,80	119	Gosselies	37,44	176	Sint-Truiden	33,47	
14	Mechelen	25,89	65	Roesbrugge-Haringe	67,34	120	Jumet	10,75	177	Tongeren	27,76	
15	Mol	5,10	66	Roeselare	80,66	121	La Louvière	16,64	De Provincie - La Province			
16	Puurs	20,76	67	Ruiselede	61,85	122	Lens	22,69	LUXEMBOURG - LUXEMBURG			
17	Zandhoven	14,61	68	Tielt	60,67	123	Lessines	39,76				
18	Turnhout	9,44	69	Torhout	67,97	124	Leuze	44,54				
19	Westerloo	14,02	70	Veurne	53,46	125	Marchienne-au-Pont	52,76	178	Arlon	4,28	
	De Provincie - La Province	16,18	71	Wervik	98,40	126	Merbes-le-Château	20,75	179	Bastogne	4,04	
BRABANT												
20	Aarschot	14,13		De Provincie - La Province	61,62	127	Mons	12,21	180	Bouillon	1,94	
21	Anderlecht	25,64		OOST-VLAANDEREN		128	Pâturages	21,15	181	Durbuy	7,82	
22	Assche	29,58		FLANDRE ORIENTALE		129	Peruwelz	28,76	182	Erezée	1,84	
23	Bruxelles-Brussel	21,20	72	Aalst	47,38	130	Quevaucamps	25,19	183	Etalle	1,58	
24	Diest	16,30	73	Assenede	54,93	131	Rœulx	25,52	184	Fauvillers	3,23	
25	Genappe	25,86	74	Oudenaarde	40,80	132	Seneffe	18,80	185	Florenville	1,93	
26	Glabbeek-Zuurbemde	22,08	75	Beveren	33,52	133	Soignies	20,20	186	Houffalize	3,47	
27	Haacht	20,63	76	Kaprijke	45,71	134	Templeuve	61,12	187	La Roche-en-Ardenne	3,05	
28	Halle	15,18	77	Kruishoutem	51,10	135	Thuin	56,94	188	Marche	4,73	
29	Ixelles-Elsene	17,89	78	Dendermonde	28,79	136	Tournai	20,32	189	Messancy	3,66	
30	Jodoigne	33,34	79	Deinze	48,64	La Provincie - De Provincie						
31	Sint Kwintens Lennik	30,03	80	Eekloo	57,40							
32	Leuven	18,76	81	Evergem	44,55	LIEGE - LUIK						
33	Nivelles	17,87	82	Geerardsbergen	25,91	137	Aubel	5,24	192	Neufchâteau	1,71	
34	Perwez	41,52	83	Gent	37,84	138	Dalhem	11,65	193	Paliseul	1,93	
35	Saint-Gilles - Sint Gillis	—	84	Hamme	25,29	139	Dison	2,21	194	Saint-Hubert	3,80	
36	St-Josse-ten-Noode	12,93	85	Herzele	32,04	140	Eupen	4,82	195	Sibret	2,64	
	St-Joost-ten-Noode	13,80	86	Ledeberg	21,76	141	Ferrières	4,54	196	Vielsalm	2,77	
37	Schaerbeek - Schaarbeek	13,80	87	Lokeren	31,15	142	Fexhe-Slins	36,68	197	Virton	1,28	
38	Molenbeek St-Jean	20,05	88	Loochristi	29,97	143	Fléron	7,80	La Provincie - De Provincie			
	St-Jans Molenbeek	25,97	89	Nazareth	44,40	144	Grivegnée	5,60				
39	Tienen	11,45	90	Nederbrakel	37,94	145	Hannut	35,24	NAMUR - NAMEN			
40	Uccle - Ukkel	19,86	91	Nevele	59,65	146	Héron	27,98	198	Andenne	14,20	
41	Vilvoorde	17,30	92	Ninove	32,38	147	Herstal	19,02	199	Beauraing	4,47	
42	Wavre	23,80	93	Oosterzele	37,20	148	Herve	4,75	200	Ciney	12,67	
43	Wolvertem	22,37	94	Ronse	50,30	149	Hollogne-aux-Pierres	27,83	201	Couvin	1,85	
44	Zoutleeuw	22,10	95	Sint-Maria-Horebeke	36,35	150	Huy	15,89	202	Dinant	9,43	
	De Provincie - La Provincie	22,10	96	Sint-Niklaas	31,62	151	Jehay-Bodegnée	25,40	203	Eghezée	34,06	
	WEST-VLAANDEREN		97	Sint-Gillis-Waas	36,67	152	Landen	41,68	204	Florennes	7,46	
	FLANDRE OCCIDENTALE		98	Zomergem	53,84	153	Liège	8,75	205	Fosse	14,03	
45	Ardoie	77,61	99	Temsche	28,86	154	Limbourg	2,55	206	Gedinne	2,35	
46	Avelgem	67,83	100	Zottegem	32,14	155	Louveigné	4,90	207	Gembloux	35,67	
47	Brugge	39,63	101	Waarschoot	56,46	156	Malmédy	2,06	208	Namur	15,82	
48	Diksmuide	58,64	102	Wetteren	38,09	157	Nandrin	13,05	209	Philippeville	4,26	
49	Gistel	48,36	103	Zele	31,21	158	Saint-Nicolas	32,10	210	Rocheftort	4,37	
50	Harelbeke	66,86		De Provincie - La Provincie	39,68	159	Saint-Vith	3,01	211	Walcourt	18,18	
51	Hooglede	78,45	104	HAINAUT - HENEGOUWEN		160	Seraing	6,10	La Provincie - De Provincie			
			105	Antoing	30,31	161	Spa	1,53				
			106	Ath	31,14	162	Stavelot	1,33	HET RIJK - LE ROYAUME			
				Beaumont	4,57	163	Verviers	6,99				
						164	Waremmé	40,45				
							La Provincie - De Provincie	11,93				

ROYAUME DE BELGIQUE

KONINKRIJK BELGIË

Recensement de 1929

Telling 1929



Carte indiquant
par canton judiciaire
l'intensité relative
de l'emploi d'
engrais azotés

Kaart met aanduiding
per rechterlijk kanton der
betrekkelijke intensiteit
van het gebruik van
stikstofmesten

engrais
azotés
par 1 Ha.
d'étendue
exploitée.

0 à 5
5 à 15
15 à 30
30 à 45
45 à 60
60 à 75
+ 75

I
II
III
IV
V
VI
VII

0 tot 5
5 tot 15
15 tot 30
30 tot 45
45 tot 60
60 tot 75
+ 75

Eenheden
stikstof
per 1 Ha.
uitgebate
oppervlakte.

PHOSPHORMESTEN - ENGRAIS PHOSPHATÉS

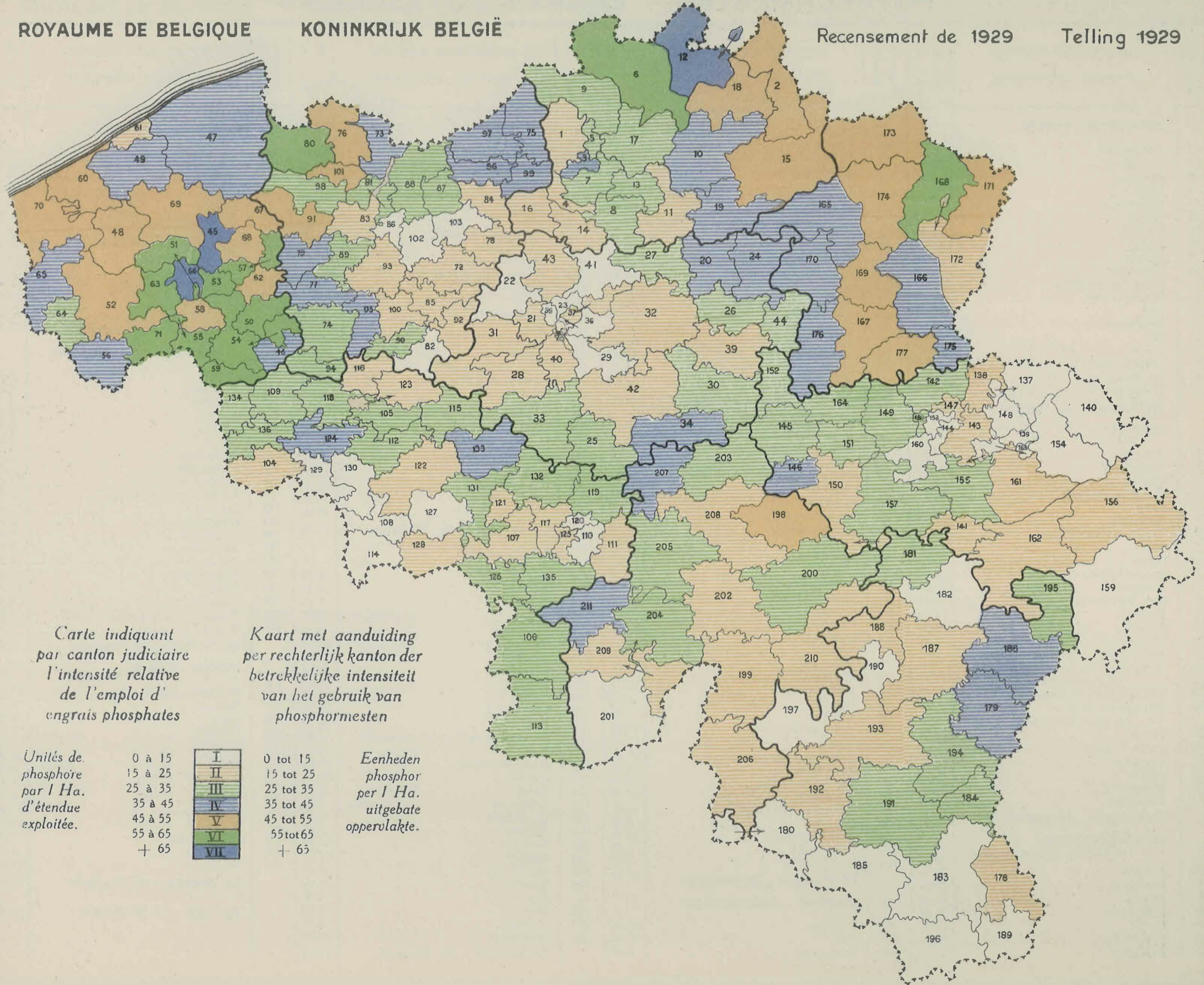
Volgnummer Numéro d'ordre	RECHTERLIJK KANTON CANTON JUDICIAIRE		Volgnummer Numéro d'ordre	RECHTERLIJK KANTON CANTON JUDICIAIRE		Volgnummer Numéro d'ordre	RECHTERLIJK KANTON CANTON JUDICIAIRE		Volgnummer Numéro d'ordre	RECHTERLIJK KANTON CANTON JUDICIAIRE	
	Per 1 Par 1	Ha. Ha.		Per 1 Par 1	Ha. Ha.		Per 1 Par 1	Ha. Ha.		Per 1 Par 1	Ha. Ha.
ANTWERPEN - ANVERS											
1	Antwerpen	23,76	52	Ieper	47,47	107	Binche	22,40		LIMBURG - LIMBOURG	
2	Arendonk	45,14	53	Izegem	64,90	108	Boussu	8,98	165	Beringen	37,11
3	Berchem	40,19	54	Kortrijk	62,90	109	Celles	33,64	166	Bilzen	38,70
4	Boom	22,79	55	Meenen	61,27	110	Charleroi	11,47	167	Borgloon	50,07
5	Borgerhout	25,47	56	Meesen	39,86	111	Châtelet	24,11	168	Bree	61,07
6	Brecht	63,73	57	Meulebeke	63,09	112	Chièvres	31,84	169	Hasselt	51,88
7	Kontich	33,17	58	Moorsele	51,23	113	Chimay	29,55	170	Herk-de-Stad	44,73
8	Duffel	27,49	59	Moeskroen	56,00	114	Dour	11,13	171	Maaseik	46,95
9	Ekeren	31,79	60	Nieuwpoort	45,59	115	Edingen - Enghien	26,76	172	Mechelen	22,07
10	Herentals	39,00	61	Oostende	16,98	116	Flobeq	24,75	173	Neerpelt	47,29
11	Heist-op-den-Berg	17,93	62	Oostrozebeke	54,01	117	Fontaine l'Evêque	22,95	174	Peer	45,73
12	Hoogstraeten	67,39	63	Passchendaele	62,81	118	Frasnes-lez-Buissenaal	30,35	175	Zichen-Sussen-Bolder	44,38
13	Lier	32,35	64	Poperinge	33,67	119	Gosselies	28,50	176	Sint-Truiden	35,04
14	Mechelen	16,62	65	Roesbrugge-Haringe	42,03	120	Jumet	13,52	177	Tongeren	46,32
15	Mol	47,16	66	Roeselare	66,10	121	La Louvière	19,43		De Provincie - La Province	43,39
16	Puurs	18,20	67	Ruisselede	50,53	122	Lens	20,57		LUXEMBOURG - LUXEMBURG	
17	Zandhoven	29,39	68	Tielt	51,71	123	Lessines	24,68	178	Arlon	15,12
18	Turnhout	52,71	69	Torhout	53,95	124	Leuze	36,06	179	Bastogne	42,59
19	Westerlo	39,65	70	Veurne	50,06	125	Marchienne-au-Pont	16,93	180	Bouillon	11,17
	De Provincie - La Province	41,56	71	Wervik	58,94	126	Merbes-le-Château	26,16	181	Durbuy	25,06
				De Provincie - La Province		127	Mons	6,17	182	Erezée	14,83
				OOST-VLAANDEREN		128	Pâturages	18,81	183	Etalle	9,20
				FLANDRE ORIENTALE		129	Peruwelz	12,89	184	Fauvillers	26,27
20	Aarschot	35,87	72	Aalst	15,39	130	Quevaucamps	13,53	185	Florenville	10,29
21	Anderlecht	16,97	73	Assenede	42,67	131	Rœulx	29,17	186	Houffalize	35,11
22	Assche	14,43	74	Oudenaarde	33,66	132	Seneffe	29,14	187	La Roche-en-Ardenne	21,83
23	Bruxelles-Brussel	6,57	75	Beveren	36,30	133	Soignies	37,50	188	Marche	19,21
24	Diest	38,81	76	Kaprijke	47,84	134	Templeuve	29,98	189	Messancy	6,88
25	Genappe	30,59	77	Kruishoutem	36,28	135	Thuin	26,77	190	Nassogne	13,21
26	Glabbeek-Zuurbemde	32,34	78	Dendermonde	16,21	136	Tournai	28,53	191	Neufchâteau	31,72
27	Haacht	26,02	79	Deinze	38,79		La Provincie - De Provincie	25,46	192	Paliseul	24,72
28	Halle	17,14	80	Eekloo	55,66		LIEGE - LUIK		193	Saint-Hubert	20,05
29	Ixelles-Elsene	13,71	81	Evergem	33,23	137	Aubel	13,15	194	Sibret	32,15
30	Jodoigne	34,47	82	Geerardsbergen	11,44	138	Dalhem	22,56	195	Vielsalm	30,78
31	Sint Kwintens Lennik	21,42	83	Gent	23,10	139	Dison	3,88	196	Virton	8,84
32	Leuven	18,87	84	Hamme	22,51	140	Eupen	3,33	197	Wellin	12,67
33	Nivelles	33,21	85	Herzele	15,38	141	Ferrières	18,40		La Provincie - De Provincie	21,03
34	Perwez	36,19	86	Ledeberg	7,44	142	Fexhe-Slins	31,11		NAMUR - NAMEN	
35	Saint-Gilles - Sint Gillis	—	87	Lokeren	33,60	143	Fléron	16,85	198	Andenne	54,07
36	St-Josse-ten-Noode	—	88	Loochristi	25,36	144	Grivegnée	7,50	199	Beauraing	19,84
	St-Joost-ten-Noode	8,74	89	Nazareth	32,09	145	Hannut	26,96	200	Ciney	30,01
37	Schaerbeek - Schaarbeek	15,84	90	Nederbrakel	31,00	146	Héron	35,58	201	Couvin	13,49
38	Molenbeek St-Jean	—	91	Nevele	52,44	147	Herstal	21,34	202	Dinant	24,52
	St-Jans Molenbeek	3,75	92	Ninove	18,65	148	Herve	14,46	203	Eghezée	26,49
39	Tienen	23,11	93	Oosterzele	20,27	149	Hollogne-aux-Pierres	30,41	204	Florennes	27,41
40	Uccle - Ukkel	20,02	94	Ronse	27,69	150	Huy	24,49	205	Fosse	34,43
41	Vilvoorde	14,39	95	Sint-Maria-Horebeke	39,80	151	Jehay-Bodegnée	26,53	206	Gedinne	15,16
42	Wavre	24,40	96	Sint-Niklaas	43,51	152	Landen	28,21	207	Gembloux	40,38
43	Wolvertem	20,43	97	Sint-Gillis-Waas	36,08	153	Liège	5,73	208	Namur	24,66
44	Zoutleeuw	30,75	98	Zomergem	33,52	154	Limbourg	8,60	209	Philippeville	23,79
	De Provincie - La Province	25,97	99	Temsche	39,56	155	Louveigné	25,67	210	Rochefort	20,69
			100	Zottegem	19,13	156	Malmédy	17,41	211	Walcourt	41,04
			101	Waarschoot	48,19	157	Nandrin	31,98		La Provincie - De Provincie	25,80
			102	Wetteren	13,51	158	Saint-Nicolas	32,36		HÉT RIJK - LE ROYAUME	30,09
			103	Zele	13,64	159	Saint-Vith	12,93			
45	Ardoie	66,52		De Provincie - La Provincie	31,51	160	Seraing	12,98			
46	Avelgem	43,87		HAINAUT - HENEGOUWEN		161	Spa	18,81			
47	Brugge	44,68				162	Stavelot	24,99			
48	Diksmuide	52,61				163	Verviers	11,39			
49	Gistel	36,84	104	Antoing	17,26	164	Waremmé	32,13			
50	Harelbeke	63,66	105	Ath	27,59			20,90			
51	Hooglede	62,38	106	Beaumont	31,54						

ROYAUME DE BELGIQUE

KONINKRIJK BELGIË

Recensement de 1929

Telling 1929



Carte indiquant
par canton judiciaire
l'intensité relative
de l'emploi d'
engrais phosphates

Kaart met aanduiding
per rechterlijk kanton der
betrekkelijke intensiteit
van het gebruik van
phosphormestten

Unités de
phosphore
par 1 Ha.
d'étendue
exploitée.

0 à 15
15 à 25
25 à 35
35 à 45
45 à 55
55 à 65
+ 65

I
II
III
IV
V
VI
VII

0 tot 15
15 tot 25
25 tot 35
35 tot 45
45 tot 55
55 tot 65
+ 65

Eenheden
phosphor
per 1 Ha.
uitgebate
oppervlakte.

POTASCHMESTEN - ENGRAIS POTASSIQUES

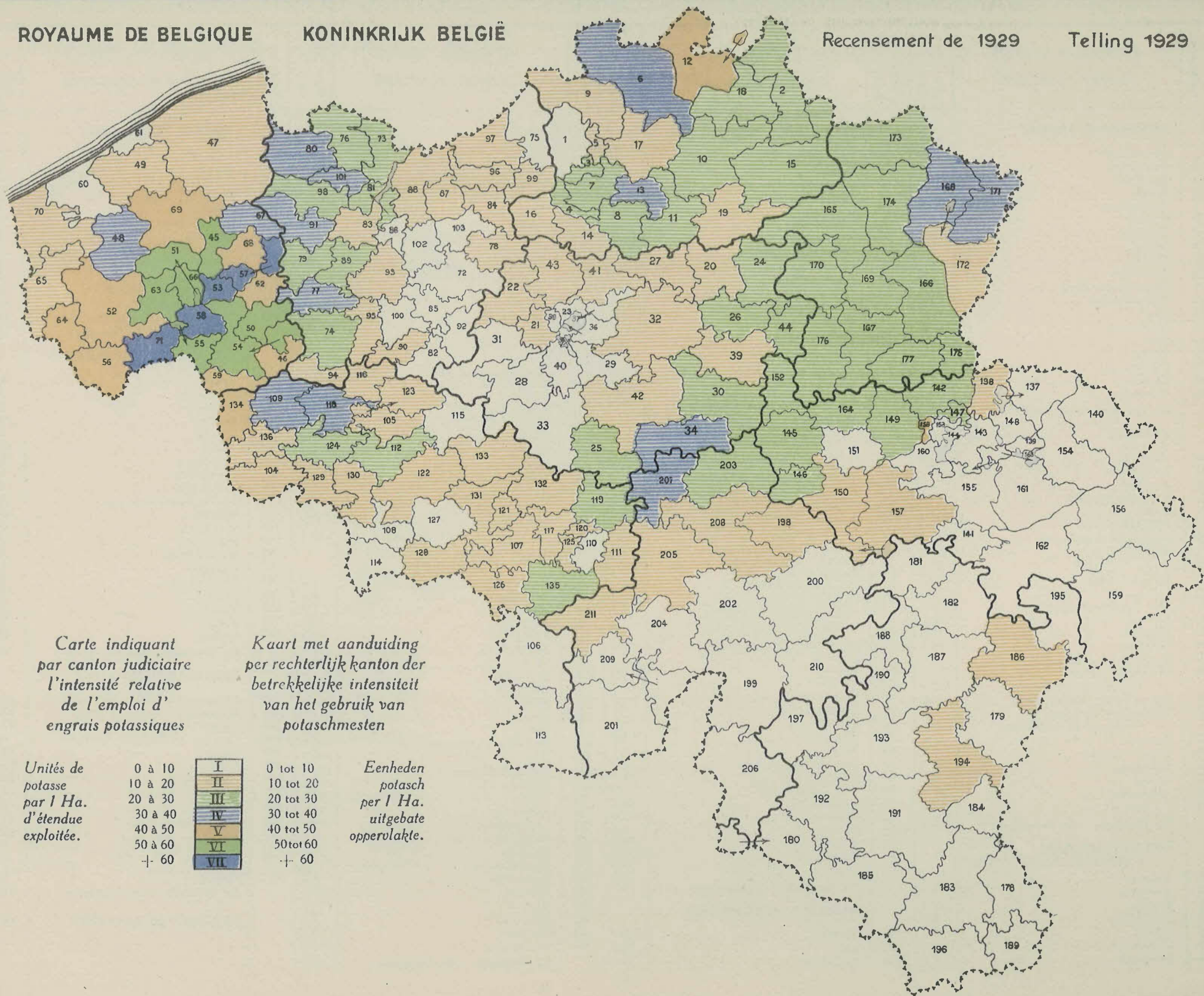
Volgnummer Numéro d'ordre	RECHTERLIJK KANTON CANTON JUDICIAIRE		Volgnummer Numéro d'ordre	RECHTERLIJK KANTON CANTON JUDICIAIRE		Volgnummer Numéro d'ordre	RECHTERLIJK KANTON CANTON JUDICIAIRE		Volgnummer Numéro d'ordre	RECHTERLIJK KANTON CANTON JUDICIAIRE	
	Per 1	Per 1		Per 1	Per 1		Per 1	Per 1			
	ANTWERPEN - ANVERS									LIMBURG - LIMBOURG	
1	Antwerpen	6,20	52	Ieper	42,58	107	Binche	10,24			
2	Arendonk	26,49	53	Izegem	61,11	108	Boussu	8,42	165	Beringen	20,53
3	Berchem	22,31	54	Kortrijk	54,23	109	Celles	33,95	166	Bilzen	21,60
4	Boom	21,06	55	Meenen	58,46	110	Charleroi	6,68	167	Borgloon	25,20
5	Borgerhout	11,91	56	Meesen	42,84	111	Châtelet	11,73	168	Bree	37,15
6	Brecht	31,53	57	Meulebeke	60,15	112	Chièvres	25,84	169	Hasselt	29,40
7	Kontich	28,38	58	Moorsele	63,10	113	Chimay	3,75	170	Herk-de-Stad	24,08
8	Duffel	27,10	59	Moeskroen	45,25	114	Dour	6,81	171	Maaseik	38,33
9	Ekeren	12,61	60	Nieuwpoort	5,64	115	Edingen - Enghien	8,28	172	Mechelen	14,60
10	Herentals	21,58	61	Oostende	2,17	116	Flobecq	14,52	173	Neerpelt	28,87
11	Heist-op-den-Berg	28,48	62	Oostrozebeke	46,71	117	Fontaine l'Evêque	15,48	174	Peer	26,32
12	Hoogstraeten	42,40	63	Passchendale	56,19	118	Frasnes-lez-Buissenal	33,48	175	Zichen-Sussen-Bolder	21,05
13	Lier	30,60	64	Poperinge	46,96	119	Gosselies	23,00	176	Sint-Truiden	23,16
14	Mechelen	16,13	65	Roesbrugge-Haringe	12,63	120	Jumet	10,96	177	Tongeren	25,51
15	Mol	22,30	66	Roeselare	58,07	121	La Louvière	13,38			
16	Puurs	18,31	67	Ruiselede	33,16	122	Lens	13,15			
17	Zandhoven	19,62	68	Tielt	43,42	123	Lessines	10,79			
18	Turnhout	27,62	69	Torhout	40,29	124	Leuze	22,24			
19	Westerloo	17,59	70	Veurne	19,11	125	Marchienne-au-Pont	10,26	178	Arlon	1,46
	De Provincie - La Province	24,77	71	Wervik	67,63	126	Merbes-le-Château	14,62	179	Bastogne	9,96
				De Provincie - La Province	36,72	127	Mons	5,11	180	Bouillon	3,47
				OOST-VLAANDEREN		128	Pâturages	12,57	181	Durbuy	5,52
				FLANDRE ORIENTALE		129	Peruwelz	12,62	182	Erezée	3,67
20	Aarschot	13,66	72	Aalst	8,07	130	Quevaucamps	13,34	183	Etalle	2,06
21	Anderlecht	10,72	73	Assenede	25,18	131	Rœulx	12,96	184	Fauvillers	7,02
22	Assche	10,06	74	Oudenaarde	29,98	132	Seneffe	16,58	185	Florenville	3,62
23	Bruxelles-Brussel	3,70	75	Beveren	4,96	133	Soignies	12,69	186	Houffalize	11,02
24	Diest	20,30	76	Kaprijke	20,53	134	Templeuve	42,74	187	La Roche-en-Ardenne	5,02
25	Genappe	24,28	77	Kruishoutem	37,95	135	Thuin	29,75	188	Marche	3,00
26	Glabbeek-Zuurbemde	20,41	78	Dendermonde	10,97	136	Tournai	19,08	189	Messancy	0,96
27	Haacht	15,57	79	Deinze	27,18		La Provincie - De Provincie	15,24	190	Nassogne	1,82
28	Halle	8,19	80	Eekloo	35,28			191	Neufchâteau	8,39	
29	Ixelles-Elsene	8,74	81	Evergem	21,38		LIEGE - LUIK		192	Paliseul	4,82
30	Jodoigne	26,21	82	Geerardsbergen	8,12	137	Aubel	7,82	193	Saint-Hubert	6,60
31	Sint Kwintens Lennik	8,10	83	Gent	16,26	138	Dalhem	15,23	194	Sibret	11,75
32	Leuven	11,55	84	Hamme	10,39	139	Dison	1,75	195	Vielsalm	9,20
33	Nivelles	6,57	85	Herzele	7,15	140	Eupen	2,73	196	Virton	0,30
34	Perwez	34,53	86	Ledeberg	3,52	141	Ferrières	6,43	197	Wellin	2,46
35	Saint-Gilles - Sint Gillis	—	87	Lokeren	17,70	142	Fexhe-Slins	20,79		La Provincie - De Provincie	9,63
36	St-Josse-ten-Noode	—	88	Loochristi	13,92	143	Fléron	9,08			
	St-Joost-ten-Noode	4,70	89	Nazareth	23,06	144	Grivegnée	6,92		NAMUR - NAMEN	
37	Schaerbeek - Schaarbeek	9,06	90	Nederbrakel	17,18	145	Hannut	23,02	198	Andenne	13,16
38	Molenbeek St-Jean	—	91	Nevele	32,92	146	Héron	22,27	199	Beauraing	2,29
	St-Jans Molenbeek	2,65	92	Ninove	7,30	147	Herstal	23,66	200	Ciney	9,88
39	Tienen	16,51	93	Oosterzele	11,64	148	Herve	8,10	201	Couvin	1,68
40	Uccle - Ukkel	7,82	94	Ronse	12,30	149	Hollogne-aux-Pierres	22,68	202	Dinant	7,59
41	Vilvoorde	13,20	95	Sint-Maria-Horebeke	19,28	150	Huy	12,26	203	Eghezée	29,43
42	Wavre	16,92	96	Sint-Niklaas	18,70	151	Jehay-Bodegnée	6,86	204	Florennes	5,09
43	Wolvertem	16,67	97	Sint-Gillis-Waas	13,20	152	Landen	29,74	205	Fosse	13,33
44	Zoutleeuw	20,69	98	Zomergem	24,29	153	Liège	4,28	206	Gedinne	4,94
	De Provincie - La Province	16,41	99	Temsche	11,41	154	Limbourg	3,66	207	Gembloux	39,85
			100	Zottegem	9,24	155	Louveigné	7,02	208	Namur	13,94
			101	Waarschoot	35,46	156	Malmédy	7,71	209	Philippeville	3,56
			102	Wetteren	6,06	157	Nandrin	14,48	210	Rochefort	2,57
			103	Zele	7,65	158	Saint-Nicolas	41,13	211	Walcourt	16,87
45	Ardoois	50,16		De Provincie - La Provincie	17,98	159	Saint-Vith	4,89		La Provincie - De Provincie	10,17
46	Avelgem	47,44				160	Seraing	5,92			
47	Brugge	16,48		HAINAUT - HENEGOUWEN		161	Spa	4,41		HET RIJK - LE ROYAUME	16,83
48	Diksmuide	35,52				162	Stavelot	9,88			
49	Gistel	10,62	104	Antoing	17,37	163	Verviers	4,48			
50	Harelbeke	59,18	105	Ath	18,90	164	Waremme	24,79			
51	Hooglede	51,37	106	Beaumont	6,63		La Provincie - De Provincie	11,54			

ROYAUME DE BELGIQUE

KONINKRIJK BELGIË

Recensement de 1929

Telling 1929



*Carte indiquant
par canton judiciaire
l'intensité relative
de l'emploi d'
engrais potassiques*

*Kaart met aanduiding
per rechterlijk kanton der
betrekkelijke intensiteit
van het gebruik van
potaschmesten*

*Unités de
potasse
par 1 Ha.
d'étendue
exploitée.*

0 à 10
10 à 20
20 à 30
30 à 40
40 à 50
50 à 60
+ 60

I
II
III
IV
V
VI
VII

0 tot 10
10 tot 20
20 tot 30
30 tot 40
40 tot 50
50 tot 60
+ 60

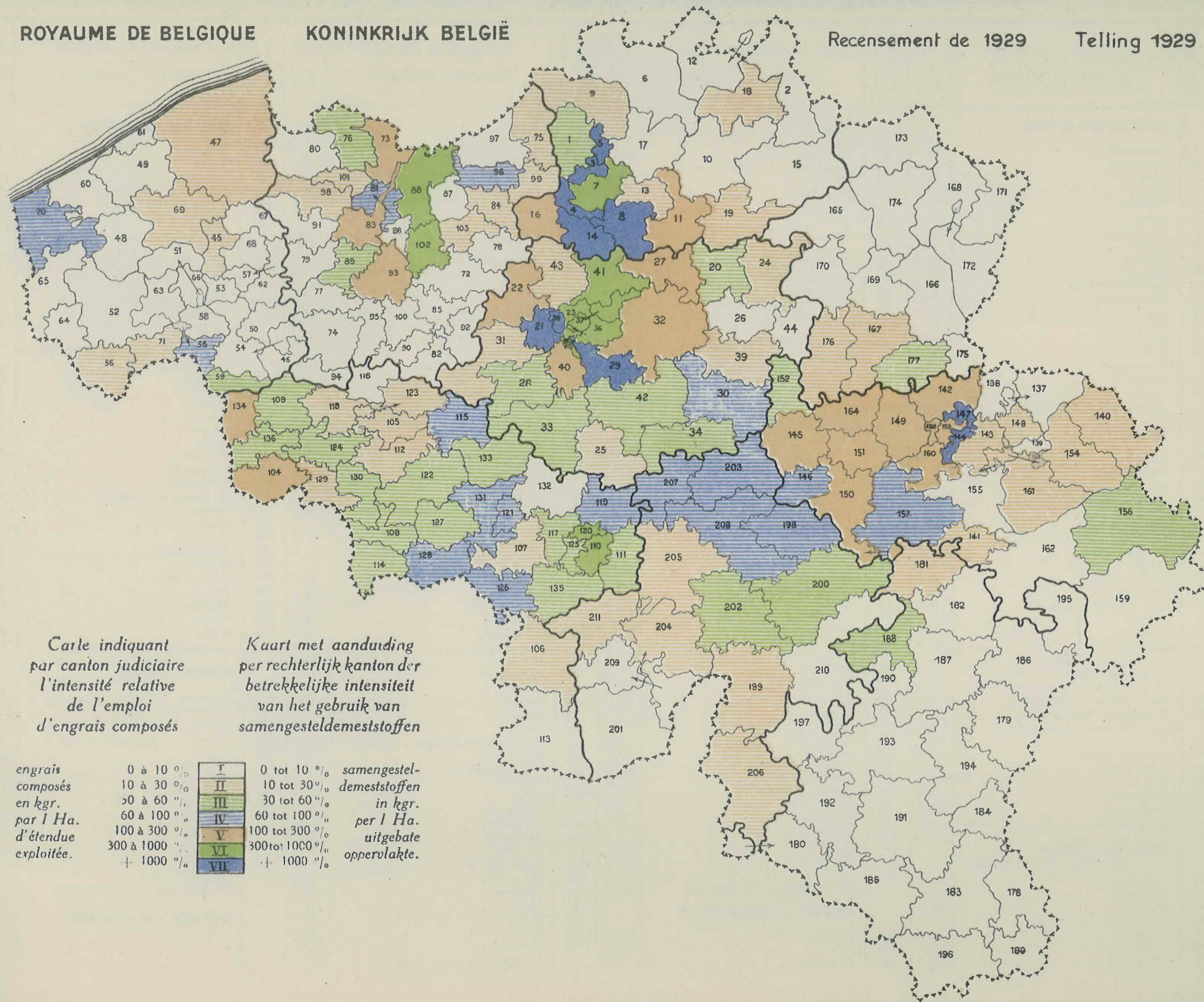
*Eenheden
potasch
per 1 Ha.
uitgebate
opperlakte.*

ROYAUME DE BELGIQUE

KONINKRIJK BELGIË

Recensement de 1929

Telling 1929



Carte indiquant
par canton judiciaire
l'intensité relative
de l'emploi
d'engrais composés

Kaart met aanduiding
per rechterlijk kanton der
betrekkelijke intensiteit
van het gebruik van
samengestelde meststoffen

engrais
composés
en kgr.
par 1 Ha.
d'étendue
exploitée.

0 à 10 ‰
10 à 30 ‰
50 à 60 ‰
60 à 100 ‰
100 à 300 ‰
300 à 1000 ‰
+ 1000 ‰

I
II
III
IV
V
VI
VII

0 tot 10 ‰
10 tot 30 ‰
30 tot 60 ‰
60 tot 100 ‰
100 tot 300 ‰
300 tot 1000 ‰
+ 1000 ‰

samengestel-
demeststoffen
in kgr.
per 1 Ha.
uitgebate
opperlakte.

VERBETERINGSMIDDELEN - AMENDEMENTS

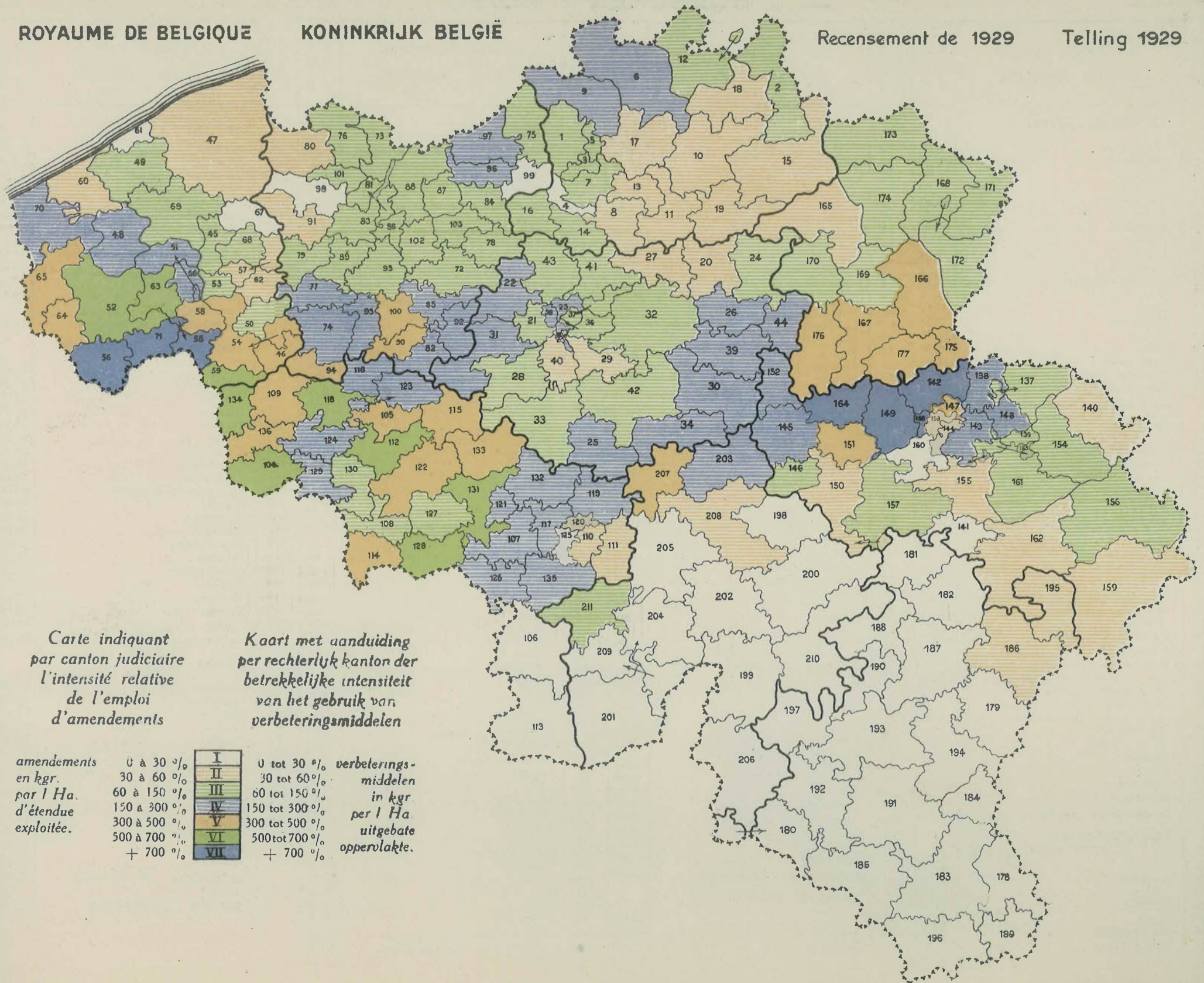
Volgnummer Numéro d'ordre	RECHTERLIJK KANTON CANTON JUDICIAIRE	Ha. Par 1	Ha. Par 1	Volgnummer Numéro d'ordre	RECHTERLIJK KANTON CANTON JUDICIAIRE	Ha. Par 1	Ha. Par 1	Volgnummer Numéro d'ordre	RECHTERLIJK KANTON CANTON JUDICIAIRE	Ha. Par 1	Ha. Par 1	Volgnummer Numéro d'ordre	RECHTERLIJK KANTON CANTON JUDICIAIRE	Ha. Par 1	Ha. Par 1
	ANTWERPEN - ANVERS												LIMBURG - LIMBOURG		
1	Antwerpen	62,1		52	Ieper	597,2		107	Binche	202,7					
2	Arendonk	77,5		53	Izegem	107,9		108	Boussu	92,9		165	Beringen	34,0	
3	Berchem	70,2		54	Kortrijk	321,6		109	Celles	493,9		166	Bilzen	330,8	
4	Boom	10,9		55	Meenen	789,5		110	Charleroi	41,1		167	Borgloon	337,8	
5	Borgerhout	114,1		56	Meesen	1534,2		111	Châtelet	48,3		168	Bree	86,0	
6	Brecht	258,9		57	Meulebeke	43,3		112	Chièvres	610,4		169	Hasselt	72,2	
7	Kontich	119,0		58	Moorsele	317,4		113	Chimay	21,6		170	Herk-de-Stad	94,1	
8	Duffel	55,7		59	Moeskroen	682,4		114	Dour	373,1		171	Maaseik	114,2	
9	Ekeren	257,3		60	Nieuwpoort	43,0		115	Edingen - Enghien	366,1		172	Mechelen	86,2	
10	Herentals	30,3		61	Oostende	—		116	Flobecq	203,2		173	Næerpelt	109,0	
11	Heist-op-den-Berg	38,4		62	Oostrozebeke	49,1		117	Fontaine l'Evêque	254,1		174	Peer	117,7	
12	Hoogstraeten	109,9		63	Passchendale	563,1		118	Frasnes-lez-Buissenal	598,8		175	Zichen-Sussen-Bolder	330,0	
13	Lier	43,5		64	Poperinge	455,2		119	Gosselies	172,2		176	Sint-Truiden	324,6	
14	Mechelen	104,6		65	Roesbrugge-Haringe	409,5		120	Jumet	47,3		177	Tongeren	450,6	
15	Mol	49,3		66	Roeselare	278,8		121	La Louvière	280,3			De Provincie - La Province	190,4	
16	Puurs	61,9		67	Ruislede	24,6		122	Lens	327,6			LUXEMBOURG - LUXEMBURG		
17	Zandhoven	38,4		68	Tielt	70,5		123	Lessines	230,7		178	Arlon	16,2	
18	Turnhout	42,2		69	Torhout	88,6		124	Leuze	238,0		179	Bastogne	21,9	
19	Westerloo	32,5		70	Veurne	182,5		125	Marchienne-au-Pont	14,8		180	Bouillon	25,6	
	De Provincie - La Province	92,8		71	Wervik	977,4		126	Merbes-le-Château	287,5		181	Durbuy	18,4	
	BRABANT				De Provincie - La Province	302,5		127	Mons	98,2		182	Erezée	25,7	
20	Aarschot	55,3			OOST-VLAANDEREN			128	Pâturages	643,7		183	Etalle	5,3	
21	Anderlecht	115,4			FLANDRE ORIENTALE			129	Peruwelz	162,4		184	Fauvillers	23,0	
22	Assche	175,4		72	Aalst	110,4		130	Quevaucamps	132,3		185	Florenville	4,4	
23	Bruxelles-Brussel	220,6		73	Assenede	64,3		131	Rœulx	598,3		186	Houffalize	37,2	
24	Diest	76,7		74	Oudenaarde	270,3		132	Seneffe	161,7		187	La Roche-en-Ardenne	13,0	
25	Genappe	174,6		75	Beveren	130,1		133	Soignies	307,8		188	Marche	4,0	
26	Glabbeek-Zuurbemde	231,7		76	Kaprijke	61,2		134	Templeuve	596,2		189	Messancy	3,4	
27	Haacht	39,3		77	Kruishoutem	187,7		135	Thuin	275,4		190	Nassogne	7,1	
28	Halle	148,7		78	Dendermonde	98,8		136	Tournai	375,2		191	Neufchâteau	19,0	
29	Ixelles-Elsene	42,7		79	Deinze	116,8			La Provincie - De Provincie	280,0		192	Paliseul	24,7	
30	Jodoigne	171,0		80	Eekloo	54,7			LIEGE - LUIK			193	Saint-Hubert	8,2	
31	Sint Kwintens Lennik	196,9		81	Evergem	111,3		137	Aubel	97,4		194	Sibret	15,9	
32	Leuven	123,1		82	Geerardsbergen	186,2		138	Dalhem	258,4		195	Vielsalm	42,8	
33	Nivelles	98,7		83	Gent	79,1		139	Dison	80,8		196	Virton	8,6	
34	Perwez	261,4		84	Hamme	97,6		140	Eupen	35,6		197	Wellin	10,0	
35	Saint-Gilles - Sint Gillis	—		85	Herzele	176,8		141	Ferrières	1051,9			La Provincie - De Provincie	16,2	
36	St-Josse-ten-Noode	—		86	Ledeberg	80,3		142	Fexhe-Slins	173,5			NAMUR - NAMEN		
	St-Joost-ten-Noode	126,0		87	Lokeren	127,8		143	Fléron	38,6		198	Andenne	16,7	
37	Schaerbeek - Schaarbeek	124,0		88	Loochristi	64,2		144	Grivegnée	179,6		199	Beaurang	5,8	
38	Molenbeek St-Jean	—		89	Nazareth	149,4		145	Hannut	179,6		200	Ciney	6,6	
	St-Jans Molenbeek	153,4		90	Nederbrakel	414,0		146	Héron	89,0		201	Couvin	4,1	
39	Tienen	271,8		91	Nevele	44,9		147	Herstal	425,0		202	Dinant	11,8	
40	Uccle - Ukkel	40,6		92	Ninove	178,3		148	Herve	240,2		203	Eghezée	200,7	
41	Vilvoorde	96,7		93	Oosterzele	135,6		149	Hollogne-aux-Pierres	901,1		204	Florennes	5,6	
42	Wavre	136,9		94	Ronse	319,0		150	Huy	49,6		205	Fosse	24,5	
43	Wolvertem	138,6		95	Sint-Maria-Horebeke	233,6		151	Jehay-Bodegnée	336,5		206	Gedinne	5,0	
44	Zoutleeuw	260,9		96	Sint-Niklaas	158,7		152	Landen	222,0		207	Gembloux	477,8	
	De Provincie - La Provincie	149,8		97	Sint-Gillis-Waas	151,3		153	Liège	42,5		208	Namur	33,5	
	WEST-VLAANDEREN			98	Zomergem	17,8		154	Limbourg	67,1		209	Philippeville	7,1	
	FLANDRE OCCIDENTALE			99	Temsche	13,3		155	Louveigné	42,0		210	Rochefort	19,1	
45	Ardoie	114,1		100	Zottegem	313,1		156	Malmédy	98,8		211	Walcourt	136,2	
46	Avelgem	438,3		101	Waarschoot	87,5		157	Nandrin	80,3			La Provincie - De Provincie	51,3	
47	Brugge	38,8		102	Wotteren	93,0		158	Saint-Nicolas	1673,6			HET RIJK - LE ROYAUME	151,8	
48	Diksmuide	170,9		103	Zels	90,1		159	Saint-Vincent	58,6					
49	Gistel	66,9			De Provincie - La Provincie	137,8		160	Seraing	20,4					
50	Harelbeke	133,1			HAINAUT - HENEGOUWEN			161	Spa	64,7					
51	Hooglede	244,8		104	Antoing	530,2		162	Stavelot	47,7					
				105	Ath	337,8		163	Verviers	129,7					
				106	Beaumont	19,6		164	Waremmé	759,3					
									La Provincie - De Provincie	182,5					

ROYAUME DE BELGIQUE

KONINKRIJK BELGIË

Recensement de 1929

Telling 1929



BOSSCHEN - BOIS

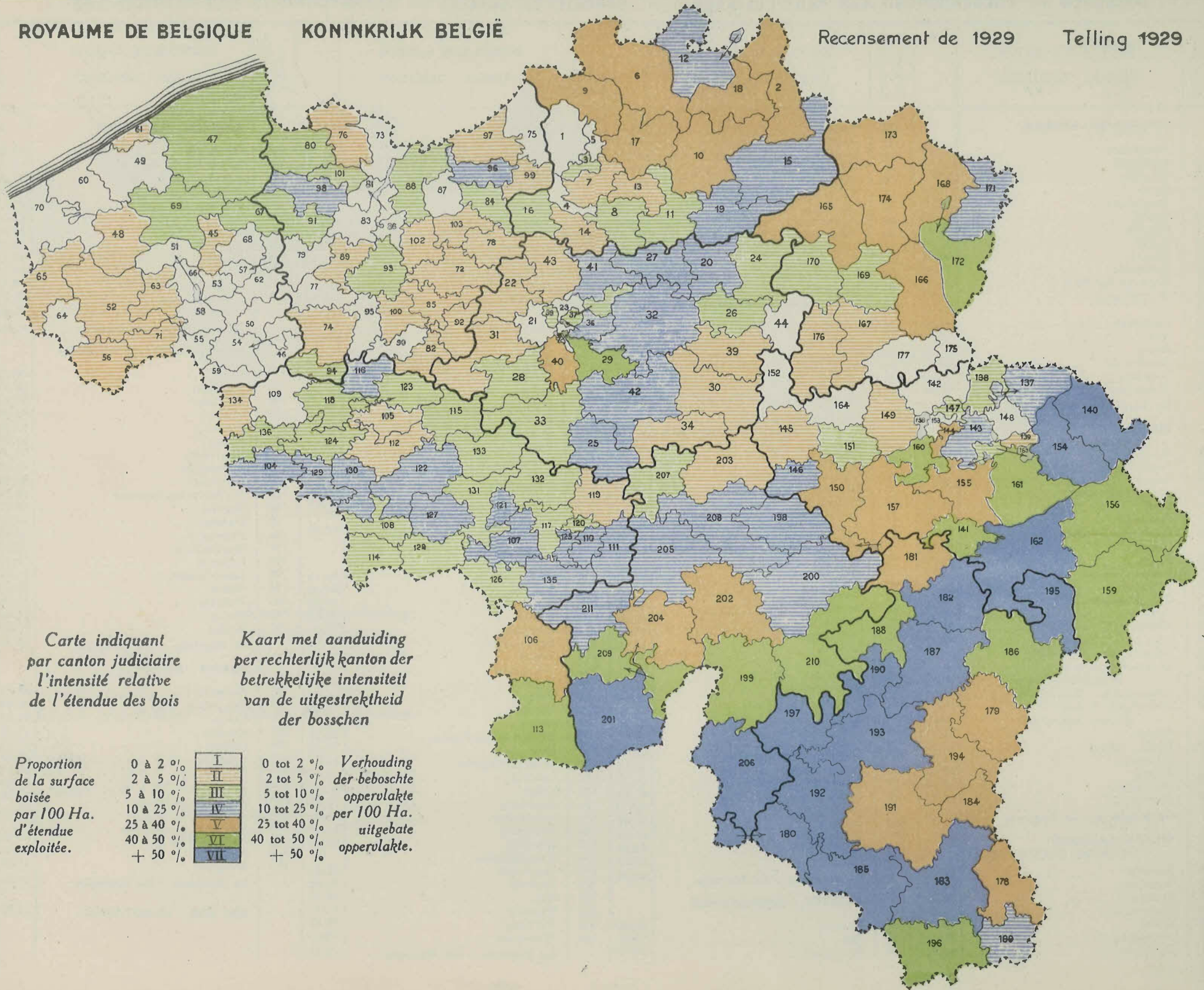
Volgnummer Numero d'ordre	RECHTERLIJK KANTON CANTON JUDICIAIRE	Per 100 Ha. Par 100 Ha.	Volgnummer Numero d'ordre	RECHTERLIJK KANTON CANTON JUDICIAIRE	Per 100 Ha. Par 100 Ha.	Volgnummer Numero d'ordre	RECHTERLIJK KANTON CANTON JUDICIAIRE	Per 100 Ha. Par 100 Ha.	Volgnummer Numero d'ordre	RECHTERLIJK KANTON CANTON JUDICIAIRE	Per 100 Ha. Par 100 Ha.
	ANTWERPEN - ANVERS									LIMBURG - LIMBOURG	
1	Antwerpen	0,51	52	Ieper	2,05	107	Binche	18,12		Beringen	31,10
2	Arendonk	35,86	53	Izegem	0,66	108	Boussu	5,74	165	Bilzen	25,69
3	Berchem	6,39	54	Kortrijk	0,84	109	Celles	1,99	166	Borgloon	3,08
4	Boom	1,79	55	Meenen	0,50	110	Charleroi	22,27	167	Bree	28,97
5	Borgerhout	0,82	56	Meesen	2,73	111	Châtelet	24,11	168	Hasselt	9,53
6	Brecht	25,62	57	Meulebeke	0,35	112	Chièvres	3,92	169	Herk-de-Stad	7,88
7	Kontich	3,98	58	Moorsele	1,10	113	Chimay	44,77	170	Maaseik	19,87
8	Duffel	7,75	59	Moeskroen	0,41	114	Dour	7,54	171	Mechelen	43,43
9	Ekeren	25,58	60	Nieuwpoort	0,13	115	Edingen - Enghien	8,03	172	Neerpelt	38,54
10	Herentals	26,90	61	Oostende	2,90	116	Flobecq	10,90	173	Peer	35,67
11	Heist-op-den-Berg	6,90	62	Oostrozebeke	0,89	117	Fontaine l'Evêque	9,29	174	Zichen-Sussen-Bolder	1,67
12	Hoogstraeten	18,05	63	Passchendale	3,24	118	Frasnes-lez-Buissenaal	7,48	175	Sint-Truiden	3,49
13	Lier	4,11	64	Poperinge	1,43	119	Gosselies	3,08	176	Tongeren	1,87
14	Mechelen	2,15	65	Roesbrugge-Haringe	2,48	120	La Louvière	11,25	177	De Provincie - La Province	19,83
15	Mol	23,33	66	Roeselare	0,65	121	Lens	12,39		LUXEMBOURG - LUXEMBURG	
16	Puurs	6,80	67	Ruiselede	9,31	122	Lessines	6,43		Arlon	32,54
17	Zandhoven	28,32	68	Tielt	0,22	123	Leuze	5,47	178	Bastogne	27,66
18	Turnhout	29,23	69	Torhout	6,46	124	Marchienne-au-Pont	24,46	179	Bouillon	67,94
19	Westerloo	19,75	70	Veurne	0,90	125	Merbes-le-Château	9,83	180	Durbuy	34,70
	De Provincie - La Province	20,13	71	Wervik	2,01	126	Mens	18,43	181	Erezée	55,18
	BRABANT			De Provincie - La Province	2,79	127	Pâturages	8,81	182	Etalle	54,84
				OOST-VLAANDEREN		128	Peruwelz	11,48	183	Fauvillers	28,72
				FLANDRE ORIENTALE		129	Quevaucamps	18,07	184	Florenville	60,73
20	Aarschot	14,83	72	Aalst	4,00	130	Rœulx	8,34	185	Houffalize	44,76
21	Anderlecht	1,66	73	Assenede	1,06	131	Seneffe	5,07	186	La Roche-en-Ardenne	60,03
22	Assche	3,42	74	Oudenaarde	4,57	132	Soignies	5,75	187	Marche	40,01
23	Bruxelles-Brussel	1,55	75	Beveren	0,14	133	Templeuve	2,62	188	Messancy	20,98
24	Diest	8,74	76	Kaprijke	2,83	134	Thuin	22,24	189	Nassogne	58,05
25	Genappe	11,30	77	Kruishoutem	1,42	135	Tournai	5,42	190	Neufchâteau	38,43
26	Glabbeek-Zuurbemde	8,30	78	Dendermonde	3,82	136	La Provincie - De Provincie	14,35	191	Paliseul	51,25
27	Haacht	18,48	79	Deinze	1,94		LIEGE - LUIK		192	Saint-Hubert	60,17
28	Halle	7,59	80	Eekloo	7,30		Aubel	10,68	193	Sibret	30,71
29	Ixelles-Elsene	40,99	81	Evergem	0,54	137	Dalhem	5,47	194	Vielsalm	50,61
30	Jodoigne	2,44	82	Geerardsbergen	4,93	138	Dison	4,20	195	Virton	42,19
31	Sint Kwintens Lennik	2,41	83	Gent	1,41	139	Eupen	51,17	196	Wellin	64,34
32	Leuven	19,45	84	Hamme	6,30	140	Ferrières	47,59	197	La Provincie - De Provincie	47,78
33	Nivelles	7,09	85	Herzele	3,27	141	Fexhe-Slins	0,91		NAMUR - NAMEN	
34	Perwez	2,62	86	Ledeberg	1,87	142	Fléron	11,48	198	Andenne	19,90
35	Saint-Gilles - Sint Gillis	—	87	Lokeren	0,86	143	Grivegnée	38,57	199	Beauraing	42,94
36	St-Josse-ten-Noode	—	88	Lochristi	6,85	144	Hannut	2,55	200	Ciney	23,18
	St-Joost-ten-Noode	11,63	89	Nazareth	3,56	145	Héron	13,80	201	Couvin	62,24
37	Schaerbeek - Schaarbeek	6,93	90	Nederbrakel	1,89	146	Herstal	6,67	202	Dinant	29,50
38	Molenbeek St-Jean	—	91	Nevele	7,71	147	Herve	0,47	203	Eghezée	4,48
	St-Jans Molenbeek	7,86	92	Ninove	2,04	148	Hollogne-aux-Pierres	2,00	204	Florennes	36,32
39	Tienen	2,69	93	Oosterzele	6,42	149	Huy	27,10	205	Fosse	23,11
40	Uccle - Ukkel	25,98	94	Ronse	8,42	150	Jehay-Bodegnée	5,42	206	Gedinne	60,66
41	Vilvoorde	11,71	95	Sint-Maria-Horebeke	1,97	151	London	0,51	207	Gembloux	5,71
42	Wavre	20,96	96	Sint-Niklaas	10,42	152	Liège	0,59	208	Namur	24,73
43	Wolvertem	4,76	97	Sint-Gillis-Waas	4,58	153	Limbourg	50,74	209	Philippeville	45,38
44	Zoutleeuw	1,28	98	Zomergem	10,16	154	Louveigné	39,16	210	Rochefort	42,39
	De Provincie - La Province	10,10	99	Temsche	2,46	155	Malmédy	44,86	211	Walcourt	19,82
	WEST-VLAANDEREN		100	Zottegem	3,26	156	Nandrin	27,99		La Provincie - De Provincie	33,68
	FLANDRE OCCIDENTALE		101	Wanschoot	8,70	157	Saint-Nicolas	—		HET RIJK - LE ROYAUME	22,10
45	Ardoie	2,04	102	Wetteren	2,92	158	Saint-Vith	40,73			
46	Avelgem	1,38	103	Zele	2,63	159	Seraing	46,42			
47	Brugge	6,43		De Provincie - La Provincie	4,24	160	Spa	48,41			
48	Diksmuide	2,58		HAINAUT - HENEGOUWEN		161	Stavelot	54,99			
49	Gistel	0,27	104	Antoing	14,69	162	Verviers	9,70			
50	Harelbeke	0,46	105	Ath	3,46	163	Waremmé	0,63			
51	Hooglede	1,29	106	Beaumont	33,56	164	La Provincie - De Provincie	29,46			

ROYAUME DE BELGIQUE

KONINKRIJK BELGIË

Recensement de 1929

Telling 1929



Carte indiquant
par canton judiciaire
l'intensité relative
de l'étendue des bois

Kaart met aanduiding
per rechterlijk kanton der
betrekkelijke intensiteit
van de uitgestrektheid
der bosschen

Proportion
de la surface
boisée
par 100 Ha.
d'étendue
exploitée.

0 à 2 %	I
2 à 5 %	II
5 à 10 %	III
10 à 25 %	IV
25 à 40 %	V
40 à 50 %	VI
+ 50 %	VII

0 tot 2 %
2 tot 5 %
5 tot 10 %
10 tot 25 %
25 tot 40 %
40 tot 50 %
+ 50 %

Verhouding
der beboschte
oppervlakte
per 100 Ha.
uitgebate
oppervlakte.

BOSSCHEN o/o TOEBEHOOREND AAN PARTICULIEREN — PROPRIÉTÉS BOISÉES o/o APPARTENANT A DES PARTICULIERS

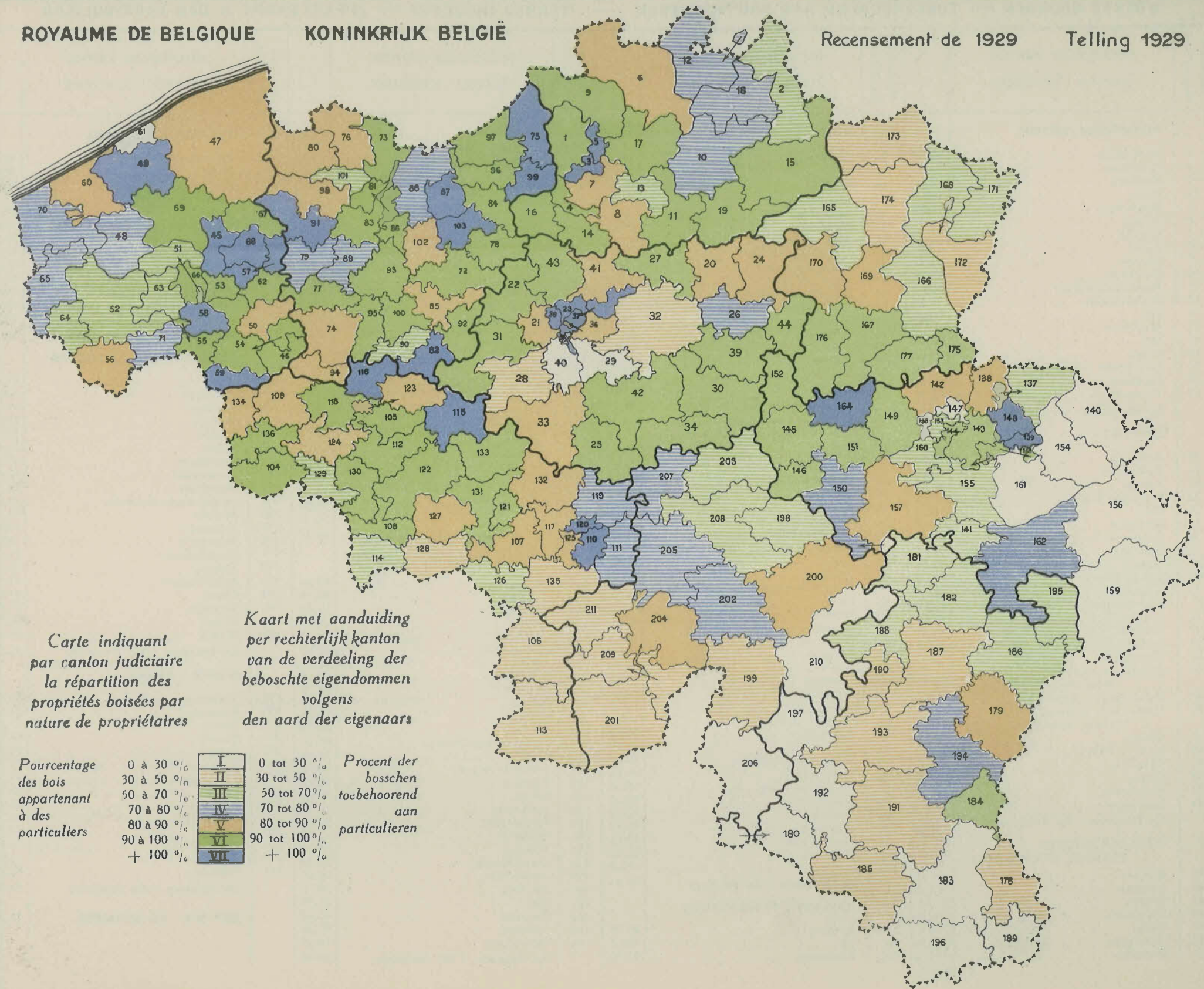
Volgnummer Numéro d'ordre	RECHTERLIJK KANTON CANTON JUDICIAIRE		Volgnummer Numéro d'ordre	RECHTERLIJK KANTON CANTON JUDICIAIRE		Volgnummer Numéro d'ordre	RECHTERLIJK KANTON CANTON JUDICIAIRE		Volgnummer Numéro d'ordre	RECHTERLIJK KANTON CANTON JUDICIAIRE	
	ANTWERPEN - ANVERS									LIMBURG - LIMBOURG	
1	Antwerpen	95,29	52	Ieper	68,91	107	Binche	88,80			
2	Arendonk	57,63	53	Izegem	99,18	108	Boussu	98,97	165	Beringen	69,56
3	Berchem	100,0	54	Kortrijk	99,78	109	Celles	87,02	166	Bilren	63,76
4	Boom	99,89	55	Meenen	93,42	110	Charleroi	100,0	167	Borgloon	99,39
5	Borgerhout	100,0	56	Meesen	81,69	111	Châtelet	71,13	168	Bree	54,36
6	Brecht	87,02	57	Meulebeke	100,0	112	Chièvres	98,06	169	Hasselt	84,37
7	Kontich	83,97	58	Moorsele	100,0	113	Chimay	37,33	170	Herk-de-Stad	81,86
8	Duffel	83,50	59	Moeskroen	100,0	114	Dour	62,80	171	Maaseik	64,82
9	Ekeren	90,49	60	Nieuwpoort	87,85	115	Edingen - Enghien	100,0	172	Mechelen	48,99
10	Herentals	73,44	61	Oostende	—	116	Fiobeq	100,0	173	Neerpelt	45,12
11	Heist-op-den-Berg	95,25	62	Oostrozebeke	95,56	117	Fontaine l'Evêque	84,12	174	Peer	49,13
12	Hoogstraeten	71,11	63	Passchendale	62,14	118	Frasnes-lez-Buissenaal	93,15	175	Zichen-Sussen-Bolder	98,73
13	Lier	65,96	64	Poperinge	59,55	119	Gosselies	70,36	176	Sint-Truiden	95,25
14	Mechelen	93,63	65	Roesbrugge-Haringe	92,99	120	Jumet	100,0	177	Tongeren	95,42
15	Mol	93,47	66	Roeselare	98,63	121	La Louvière	95,02		De Provincie - La Provincie	60,94
16	Puurs	99,05	67	Ruiselede	90,78	122	Lens	99,48		LUXEMBOURG - LUXEMBURG	
17	Zandhoven	93,23	68	Tielt	100,0	123	Lessines	85,65			
18	Turnhout	75,19	69	Torhout	90,46	124	Leuze	82,36			
19	Westerloo	91,34	70	Veurne	71,77	125	Marchienne-au-Pont	84,12	178	Arlon	39,71
	De Provincie - La Provincie	81,52	71	Wervik	70,81	126	Merbes-le-Château	69,67	179	Bastogne	88,81
				De Provincie - La Provincie	84,94	127	Mons	83,48	180	Bouillon	18,10
				OOST-VLAANDEREN		128	Pâturages	38,61	181	Durbuy	57,32
				FLANDRE ORIENTALE		129	Peruwelz	61,93	182	Erezée	64,29
20	Aarschot	82,54	72	Aalst	95,36	130	Quevaucamps	96,95	183	Etalle	16,98
21	Anderlecht	84,45	73	Assenede	92,96	131	Rœulx	98,59	184	Fauvillers	93,25
22	Assche	96,89	74	Oudenaarde	86,91	132	Seneffe	84,46	185	Florenville	40,34
23	Bruxelles-Brussel	100,0	75	Beveren	100,0	133	Soignies	99,96	186	Houffalize	68,92
24	Diest	85,32	76	Kaprijke	85,14	134	Templeuve	87,70	187	La Roche-en-Ardenne	48,85
25	Genappe	99,55	77	Kruishoutem	90,87	135	Thuin	43,28	188	Marche	59,97
26	Glabbeek-Zuurbemde	76,75	78	Dendermonde	99,17	136	Tournai	94,21	189	Messancy	22,81
27	Haacht	96,86	79	Deinze	74,44		La Provincie - De Provincie	64,47	190	Nassogne	36,93
28	Halle	43,49	80	Eekloo	89,51		LIEGE - LUIK		191	Nassogne	36,93
29	Ixelles-Elsene	11,17	81	Evergem	97,13				192	Neufchâteau	43,47
30	Jodoigne	76,81	82	Geerardsbergen	100,0	137	Aubel	61,78	193	Paliseul	15,13
31	Sint Kwintens Lennik	90,63	83	Gent	91,15	138	Dalhem	84,48	194	Saint-Hubert	31,81
32	Leuven	30,02	84	Hamme	98,46	139	Dison	100,0	195	Sibret	78,10
33	Nivelles	88,11	85	Herzele	89,49	140	Eupen	20,63	196	Vielsalm	50,36
34	Perwez	99,76	86	Ledeberg	95,57	141	Ferrières	55,44	197	Virton	19,39
35	Saint-Gilles - Sint Gillis	—	87	Lokeren	100,0	142	Fexhe-Slins	81,70		Wellin	24,89
36	St-Josse-ten-Noode	—	88	Loochristi	70,19	143	Fléron	98,76		La Provincie - De Provincie	40,86
	St.Joost-ten-Noode	80,94	89	Nazareth	71,15	144	Grivegnée	92,32			
37	Schaerbeek - Schaarbeek	100,0	90	Nederbrakel	68,58	145	Hannut	94,40	198	Andenne	69,71
38	Molenbeek St-Jean	—	91	Nevele	100,0	146	Héron	96,09	199	Beauraing	38,69
	St.Jans Molenbeek	100,0	92	Ninove	97,42	147	Herstal	5,68	200	Ciney	84,34
39	Tienen	95,83	93	Oosterzele	90,82	148	Herve	100,0	201	Couvin	41,37
40	Uccle - Ukkel	14,64	94	Ronse	87,67	149	Hollogne-aux-Pierres	99,56	202	Dinant	75,73
41	Vilvoorde	85,75	95	Sint-Maria-Horebeke	99,73	150	Huy	77,75	203	Eghezée	64,58
42	Wavre	91,37	96	Sint-Niklaas	97,32	151	Jehay-Bodegnée	99,96	204	Florennes	88,71
43	Wolvertem	97,69	97	Sint-Gillis-Waas	98,25	152	Landen	99,41	205	Fosse	73,56
44	Zoutleeuw	96,42	98	Zomergem	87,65	153	Liège	66,27	206	Gedinne	17,59
	De Provincie - La Provincie	67,23	99	Temsche	100,0	154	Limbourg	10,26	207	Gembloux	74,14
			100	Zottegem	99,44	155	Louveigné	58,03	208	Namur	65,73
			101	Waarschoot	67,85	156	Malmédy	11,44	209	Philippeville	49,22
	WEST-VLAANDEREN		102	Wetteren	83,80	157	Nandrin	85,62	210	Rochefort	29,08
	FLANDRE OCCIDENTALE		103	Zele	100,0	158	Saint-Nicolas	—	211	Walcourt	41,57
45	Ardoie	100,0		De Provincie - La Provincie	90,29	159	Saint-Vith	25,32		La Provincie - De Provincie	48,86
46	Avelgem	94,43				160	Seraing	54,88			
47	Brugge	88,32		HAINAUT - HENEGOUWEN		161	Spa	28,58			
48	Diksmuide	76,05				162	Stavelot	71,17		HET RIJK - LE ROYAUME	51,77
49	Gistel	100,0	104	Antqing	96,68	163	Verviers	99,87			
50	Harelbeke	89,63	105	Ath	99,66	164	Waremmes	100,0			
51	Hooglede	60,52	106	Beaumont	44,57		La Provincie - De Provincie	44,25			

ROYAUME DE BELGIQUE

KONINKRIJK BELGIË

Recensement de 1929

Telling 1929



Carte indiquant par canton judiciaire la répartition des propriétés boisées par nature de propriétaires

Kaart met aanduiding per rechterlijk kanton van de verdeling der beboste eigendommen volgens den aard der eigenaars

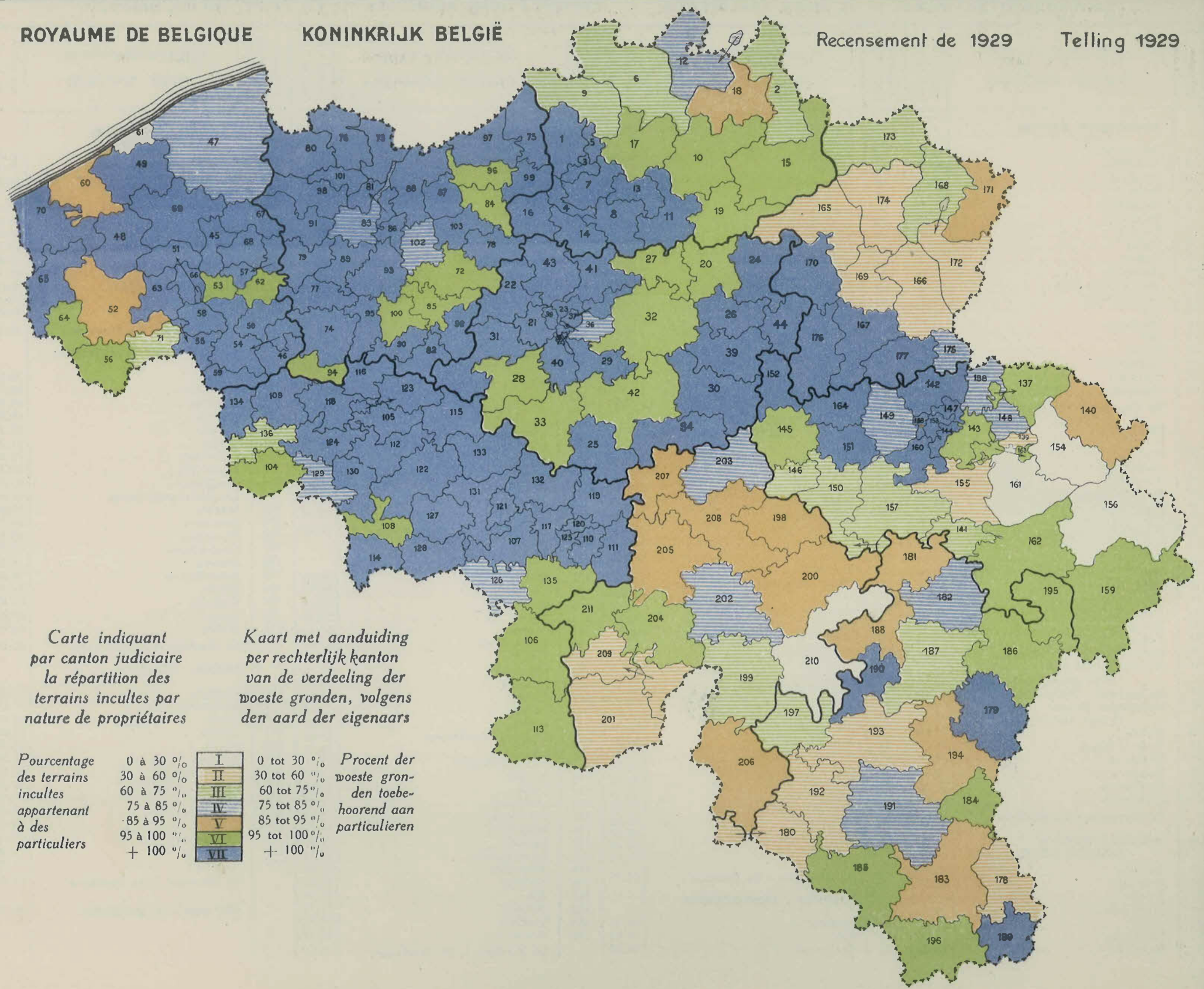
Pourcentage des bois appartenant à des particuliers	0 à 30 %	I	0 tot 30 %	Procent der bosschen toebehoorend aan particulieren
	30 à 50 %	II	30 tot 50 %	
	50 à 70 %	III	50 tot 70 %	
	70 à 80 %	IV	70 tot 80 %	
	80 à 90 %	V	80 tot 90 %	
	90 à 100 %	VI	90 tot 100 %	
	+ 100 %	VII	+ 100 %	

WOESTE GRONDEN o/o TOEBEHOOREND AAN PARTICULIEREN — TERRES INCULTES o/o APPARTENANT A DES PARTICULIERS

Volgnummer Numéro d'ordre	RECHTERLIJK KANTON CANTON JUDICIAIRE	Volgnummer Numéro d'ordre	RECHTERLIJK KANTON CANTON JUDICIAIRE	Volgnummer Numéro d'ordre	RECHTERLIJK KANTON CANTON JUDICIAIRE	Volgnummer Numéro d'ordre	RECHTERLIJK KANTON CANTON JUDICIAIRE	
	ANTWERPEN - ANVERS						LIMBURG - LIMBOURG	
1	Antwerpen	100,0	52 Ieper	90,68	107 Binche	100,0	165 Beringen	58,29
2	Arendonk	74,68	53 Izegem	97,40	108 Boussu	99,28	166 Bilzen	44,66
3	Berchem	100,0	54 Kortrijk	100,0	109 Celles	100,0	167 Borgloon	100,0
4	Boom	100,0	55 Meenen	100,0	110 Charleroi	100,0	168 Bree	74,14
5	Borgerhout	100,0	56 Meesen	99,68	111 Châtelet	100,0	169 Hasselt	50,70
6	Brecht	70,34	57 Meulebeke	100,0	112 Chièvres	100,0	170 Herk-de-Stad	160,0
7	Kontich	100,0	58 Moorsele	100,0	113 Chimay	99,68	171 Macaseik	93,78
8	Duffel	100,0	59 Moeskroen	100,0	114 Dour	100,0	172 Mechelen	47,19
9	Ekeren	73,97	60 Nieuwpoort	93,65	115 Edingen - Enghien	100,0	173 Neerpelt	61,59
10	Herentals	98,19	61 Oostende	5,48	116 Flobecq	100,0	174 Peer	42,91
11	Heist-op-den-Berg	100,0	62 Oostrozebeke	99,03	117 Fontaine l'Evêque	100,0	175 Zichen-Sussen-Bolder	83,01
12	Hoogstraeten	99,74	63 Passchendale	100,0	118 Frasnes-lez-Buissenaal	100,0	176 Sint-Truiden	100,0
13	Lier	100,0	64 Poperinge	96,27	119 Gosselies	100,0	177 Tongeren	100,0
14	Mechelen	100,0	65 Roesbrugge-Haringe	100,0	120 Jumet	100,0		
15	Mol	95,86	66 Roeselare	100,0	121 La Louvière	100,0	De Provincie - La Province	56,37
16	Puurs	100,0	67 Ruisselede	100,0	122 Lens	100,0		
17	Zandhoven	99,16	68 Tielt	100,0	123 Lessines	100,0	LUXEMBOURG - LUXEMBURG	
18	Turnhout	91,95	69 Torhout	100,0	124 Leuze	100,0	178 Arlon	51,43
19	Westerloo	99,39	70 Veurne	100,0	125 Marchienne-au-Pont	100,0	179 Bastogne	100,0
	De Provincie - La Province	85,58	71 Wervik	71,63	126 Merbes-le-Château	83,71	180 Bouillon	53,51
	BRABANT		De Provincie - La Province	89,37	127 Mons	100,0	181 Pâturages	85,05
			OOST-VLAANDEREN		128 Péruwelz	79,63	182 Quevaucamps	78,91
			FLANDRE ORIENTALE		129 Rœulx	100,0	183 Erezée	88,63
20	Aarschot	95,60	72 Aalst	99,85	130 Quenecamps	100,0	184 Etalle	97,66
21	Anderlecht	100,0	73 Assenede	100,0	131 Senefte	100,0	185 Fauvillers	98,67
22	Assche	100,0	74 Oudenaarde	100,0	132 Soignies	100,0	186 Florenville	98,11
23	Bruxelles-Brussel	100,0	75 Beveren	100,0	133 Templeuve	100,0	187 Houffalize	98,11
24	Diest	100,0	76 Kaprijke	100,0	134 Thuin	95,30	188 La Roche-en-Ardenne	74,81
25	Genappe	100,0	77 Kruishoutem	100,0	135 Tournai	70,27	189 Marche	93,74
26	Glabbeek-Zuurbemde	100,0	78 Dendermonde	100,0			190 Messancy	100,0
27	Haacht	99,67	79 Deinze	100,0	La Provincie - De Provincie	98,17	191 Nassogne	77,51
28	Halle	99,64	80 Eekloo	100,0	LIEGE - LUIK		192 Neufchâteau	100,0
29	Ixelles-Elsene	100,0	81 Evergem	100,0	137 Aubel	98,04	193 Paliseul	46,10
30	Jodoigne	100,0	82 Geerardsbergen	100,0	138 Dalhem	82,13	194 Saint-Hubert	45,98
31	Sint Kwintens Lennik	100,0	83 Gent	76,42	139 Dison	53,80	195 Sibret	94,02
32	Leuven	99,62	84 Hammè	97,97	140 Eupen	85,53	196 Vielsalm	99,18
33	Nivelles	96,64	85 Herzele	97,83	141 Ferrières	69,57	197 Virton	66,28
34	Perwez	100,0	86 Ledebeg	100,0	142 Fexhe-Slins	100,0		
35	Saint-Gilles - Sint Gillis	—	87 Lokeren	100,0	143 Fléron	98,15	La Provincie - De Provincie	80,36
36	St-Josse-ten-Noode	—	88 Loochristi	100,0	144 Grivegnée	100,0	NAMUR - NAMEN	
	St-Joost-ten-Noode	83,73	89 Nazareth	100,0	145 Hannut	98,76	198 Andenne	88,88
37	Schaerbeek - Schaarbeek	100,0	90 Nederbrakel	100,0	146 Héron	73,09	199 Beauraing	74,23
38	Molenbeek St-Jean	—	91 Nevele	100,0	147 Herstal	100,0	200 Ciney	93,37
	St-Jans Molenbeek	100,0	92 Ninove	100,0	148 Herve	82,28	201 Couvin	33,35
39	Tienen	100,0	93 Oosterzele	100,0	149 Hologne-aux-Pierres	80,80	202 Dinant	76,38
40	Uccle - Ukel	100,0	94 Ronse	99,77	150 Huy	70,88	203 Eghezée	76,75
41	Vilvoorde	100,0	95 Sint-Maria-Horebeke	100,0	151 Jehay-Bodegnée	100,0	204 Florennes	99,32
42	Wavre	98,10	96 Sint-Niklaas	98,09	152 Landen	100,0	205 Fosse	88,20
43	Wolvertem	100,0	97 Sint-Gillis-Waas	100,0	153 Liège	100,0	206 Gedinne	89,43
44	Zoutleeuw	100,0	98 Zomergem	100,0	154 Limbourg	5,41	207 Gembloux	94,56
	De Provincie - La Province	98,81	99 Temsche	100,0	155 Louveigné	57,06	208 Namur	94,41
	WEST-VLAANDEREN		100 Zottegem	98,83	156 Malmédy	25,26	209 Philippeville	54,68
	FLANDRE OCCIDENTALE		101 Waarschoot	100,0	157 Nandrin	72,19	210 Rochefort	11,62
45	Ardoie	100,0	102 Wetteren	82,52	158 Saint-Nicolas	100,0	211 Walcourt	98,29
46	Avelgem	100,0	103 Zele	100,0	159 Saint-Vith	96,09		
47	Brugge	75,60			160 Seraing	100,0	La Provincie - De Provincie	76,92
48	Diksmuide	100,0	HAINAUT - HENEGOUWEN		161 Spa	21,59	HET RIJK - LE ROYAUME	73,22
49	Gistel	100,0	104 Antoing	99,73	162 Stavelot	95,02		
50	Harelbeke	100,0	105 Ath	100,0	163 Verviers	97,30		
51	Hooglede	100,0	106 Beaumont	97,26	164 Waremme	100,0		
						53,38		

ROYAUME DE BELGIQUE KONINKRIJK BELGIË

Recensement de 1929 Telling 1929



Carte indiquant par canton judiciaire la répartition des terrains incultes par nature de propriétaires

Kaart met aanduiding per rechterlijk kanton van de verdeling der woeste gronden, volgens den aard der eigenaars

Pourcentage des terrains incultes appartenant à des particuliers	0 à 30 %	I	0 tot 30 %	Procent der woeste gronden toebehoorend aan particulieren
	30 à 60 %	II	30 tot 60 %	
	60 à 75 %	III	60 tot 75 %	
	75 à 85 %	IV	75 tot 85 %	
	85 à 95 %	V	85 tot 95 %	
	95 à 100 %	VI	95 tot 100 %	
	+ 100 %	VII	+ 100 %	

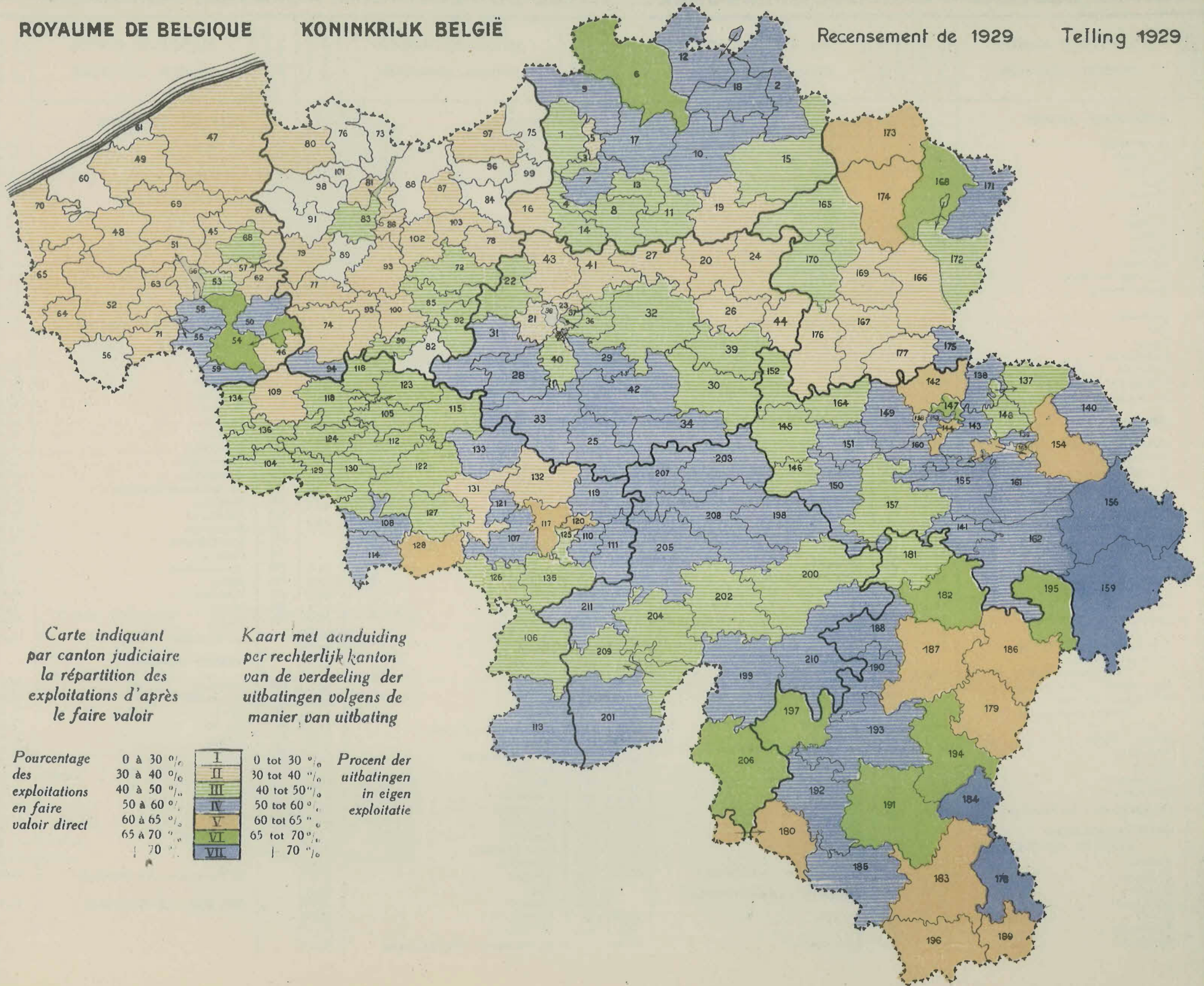
Volgnummer Numéro d'ordre	RECHTERLIJK KANTON CANTON JUDICIAIRE		Volgnummer Numéro d'ordre	RECHTERLIJK KANTON CANTON JUDICIAIRE		Volgnummer Numéro d'ordre	RECHTERLIJK KANTON CANTON JUDICIAIRE		Volgnummer Numéro d'ordre	RECHTERLIJK KANTON CANTON JUDICIAIRE	
	Per 100 uith. Par 100 ^e expi.			Per 100 uith. Par 100 ^e expi.			Per 100 uith. Par 100 ^e expi.			Per 100 uith. Par 100 ^e expi.	
	ANTWERPEN - ANVERS			RECHTERLIJK KANTON CANTON JUDICIAIRE			RECHTERLIJK KANTON CANTON JUDICIAIRE			RECHTERLIJK KANTON CANTON JUDICIAIRE	
1	Antwerpen	42,86	52	Ieper	30,68	107	Binche	55,50		LIMBURG - LIMBOURG	
2	Arendonk	59,63	53	Izegem	42,65	108	Boussu	56,11	165	Beringen	41,20
3	Berchem	44,47	54	Kortrijk	69,84	109	Celles	35,98	166	Bilzen	39,22
4	Boom	48,20	55	Meenen	55,42	110	Charleroi	50,25	167	Borgloon	36,88
5	Borgerhout	30,74	56	Meesen	26,74	111	Châtelet	52,77	168	Bree	67,44
6	Brecht	65,06	57	Meulebeke	39,13	112	Chièvres	45,14	169	Hasselt	39,48
7	Kontich	57,95	58	Moorsele	50,86	113	Chimay	54,96	170	Herk-de-Stad	43,20
8	Duffel	44,13	59	Moeskroen	58,29	114	Dour	50,61	171	Maaseik	56,77
9	Ekeren	58,29	60	Nieuwpoort	28,83	115	Edingen - Enghien	49,73	172	Mechelen	44,75
10	Herentals	52,69	61	Oostende	29,18	116	Flobecq	49,20	173	Neerpelt	60,86
11	Heist-op-den-Berg	45,00	62	Oostrozebeke	35,65	117	Fontaine l'Evêque	60,42	174	Peer	61,72
12	Hoogstraeten	52,93	63	Passchendale	34,12	118	Frasnes-lez-Buissenal	48,38	175	Zichen-Sussen-Bolder	59,94
13	Lier	41,86	64	Poperinge	37,76	119	Gosselies	59,63	176	Sint-Truiden	39,49
14	Mechelen	45,29	65	Roesbrugge-Haringe	35,03	120	Jumet	61,99	177	Tongeren	34,08
15	Mol	48,57	66	Roeselare	39,26	121	La Louvière	50,28		De Provincie - La Province	45,55
16	Puurs	37,91	67	Ruiselede	34,06	122	Lens	46,39		LUXEMBOURG - LUXEMBURG	
17	Zandhoven	52,43	68	Tielt	42,15	123	Lessines	49,78	178	Arlon	76,57
18	Turnhout	55,10	69	Torhout	40,70	124	Leuze	45,13	179	Bastogne	60,75
19	Westerloo	38,28	70	Veurne	36,94	125	Marchienne-au-Pont	49,60	180	Bouillon	64,67
	De Provincie - La Province	49,52	71	Wervik	33,53	126	Merbes-le-Château	47,67	181	Durbuy	49,08
	BRABANT			De Provincie - La Province	40,15	127	Mons	48,24	182	Erezée	65,41
20	Aarschot	37,60		OOST-VLAANDEREN FLANDRE ORIENTALE		128	Pâturages	61,85	183	Etalle	61,25
21	Anderlecht	38,60	72	Aalst	41,13	129	Peruwelz	47,74	184	Fauvillers	74,65
22	Assche	45,50	73	Assenede	27,09	130	Quevaucamps	45,41	185	Florenville	58,23
23	Bruxelles-Brussel	32,21	74	Oudenaarde	31,05	131	Rœulx	37,38	186	Houffalize	63,15
24	Diest	38,43	75	Beveren	26,92	132	Seneffe	33,31	187	La Roche-en-Ardenne	62,63
25	Genappe	59,81	76	Kaprijke	28,70	133	Soignies	55,28	188	Marche	56,00
26	Glabbeek-Zuurbemde	37,03	77	Kruishoutem	30,10	134	Templeuve	43,59	189	Messancy	64,79
27	Haacht	33,91	78	Dendermonde	35,62	135	Thuin	49,07	190	Nassogne	58,54
28	Halle	52,09	79	Deinze	30,76	136	Tournai	42,53	191	Neufchâteau	65,39
29	Ixelles-Elsene	58,66	80	Eekloo	30,30		La Provincie - De Provincie	51,63	192	Paliseul	54,52
30	Jodoigne	47,64	81	Evergem	35,57		LIEGE - LUIK		193	Saint-Hubert	56,20
31	Sint Kwintens Lennik	53,05	82	Geerardsbergen	20,93	137	Aubel	49,58	194	Sibret	65,18
32	Leuven	47,01	83	Gent	48,98	138	Dalhem	55,07	195	Vielsalm	65,80
33	Nivelles	55,46	84	Hamme	26,90	139	Dison	53,64	196	Virton	61,89
34	Perwez	53,64	85	Herzele	42,62	140	Eupen	53,98	197	Wellin	68,99
35	Saint-Gilles - Sint Gillis	66,66	86	Ledeberg	33,01	141	Ferrières	51,43		La Provincie - De Provincie	65,60
36	St-Josse-ten-Noode		87	Lokeren	34,44	142	Fexhe-Slins	63,86		NAMUR - NAMEN	
	St-Joost-ten-Noode	43,63	88	Lochristi	23,83	143	Fléron	53,17	198	Andenne	55,71
37	Schaerbeek - Schaarbeek	42,26	89	Nazareth	29,44	144	Grivegnée	61,16	199	Beauraing	51,67
38	Molenbeek St-Jean		90	Nederbrakel	46,75	145	Hannut	43,70	200	Ciney	42,73
	St-Jans Molenbeek	24,95	91	Nevele	27,09	146	Héron	49,78	201	Couvin	55,04
39	Tienen	43,04	92	Ninove	46,03	147	Herstal	65,44	202	Dinant	42,91
40	Uccle - Ukkel	49,01	93	Oosterzele	34,20	148	Herve	49,81	203	Eghezée	51,52
41	Vilvoorde	34,77	94	Ronse	54,83	149	Hollogne-aux-Pierres	53,27	204	Florennes	47,03
42	Wavre	65,59	95	Sint-Maria-Horebeke	35,84	150	Huy	56,33	205	Fosse	57,25
43	Wolvertem	39,46	96	Sint-Niklaas	24,89	151	Jehay-Bodegnée	52,71	206	Gedinne	66,92
44	Zoutleeuw	36,69	97	Sint-Gillis-Waas	30,74	152	Landen	42,18	207	Gembloux	58,93
	De Provincie - La Provincie	47,59	98	Zomergem	26,55	153	Liège	58,35	208	Namur	59,47
	WEST-VLAANDEREN FLANDRE OCCIDENTALE		99	Temsche	26,06	154	Limbourg	62,05	209	Philippeville	49,67
45	Ardooie	39,16	100	Zottegem	39,63	155	Louveigné	57,91	210	Rochefort	52,36
46	Avelgem	36,19	101	Waarschoot	27,87	156	Malmédy	74,65	211	Walcourt	51,32
47	Brugge	33,14	102	Wetteren	31,49	157	Nandrin	47,87		La Provincie - De Provincie	54,01
48	Diksmuide	34,57	103	Zele	31,14	158	Saint-Nicolas	38,72		HET RIJK - LE ROYAUME	48,19
49	Gistel	36,40		De Provincie - La Provincie	34,32	159	Saint-Vith	87,47			
50	Harelbeke	52,34	104	Antoing	44,31	160	Seraing	53,01			
51	Hooglede	33,95	105	Ath	44,64	161	Spa	53,44			
			106	Beaumont	48,63	162	Stavelot	57,35			
						163	Verviers	61,85			
						164	Waremmé	43,34			
							La Provincie - De Provincie	54,88			

ROYAUME DE BELGIQUE

KONINKRIJK BELGIË

Recensement de 1929

Telling 1929



Carte indiquant
par canton judiciaire
la répartition des
exploitations d'après
le faire valoir

Kaart met aanduiding
per rechterlijk kanton
van de verdeling der
uitbatingen volgens de
manier van uitbating

Pourcentage
des
exploitations
en faire
valoir direct

0 à 30 %
30 à 40 %
40 à 50 %
50 à 60 %
60 à 65 %
65 à 70 %
| 70 %

I
II
III
IV
V
VI
VII

0 tot 30 %
30 tot 40 %
40 tot 50 %
50 tot 60 %
60 tot 65 %
65 tot 70 %
| 70 %

Procent der
uitbatingen
in eigen
exploitatie

TOTAAL BESTENDIG LANDBOUWPERSONEEL - TOTAL DU PERSONNEL AGRICOLE PERMANENT

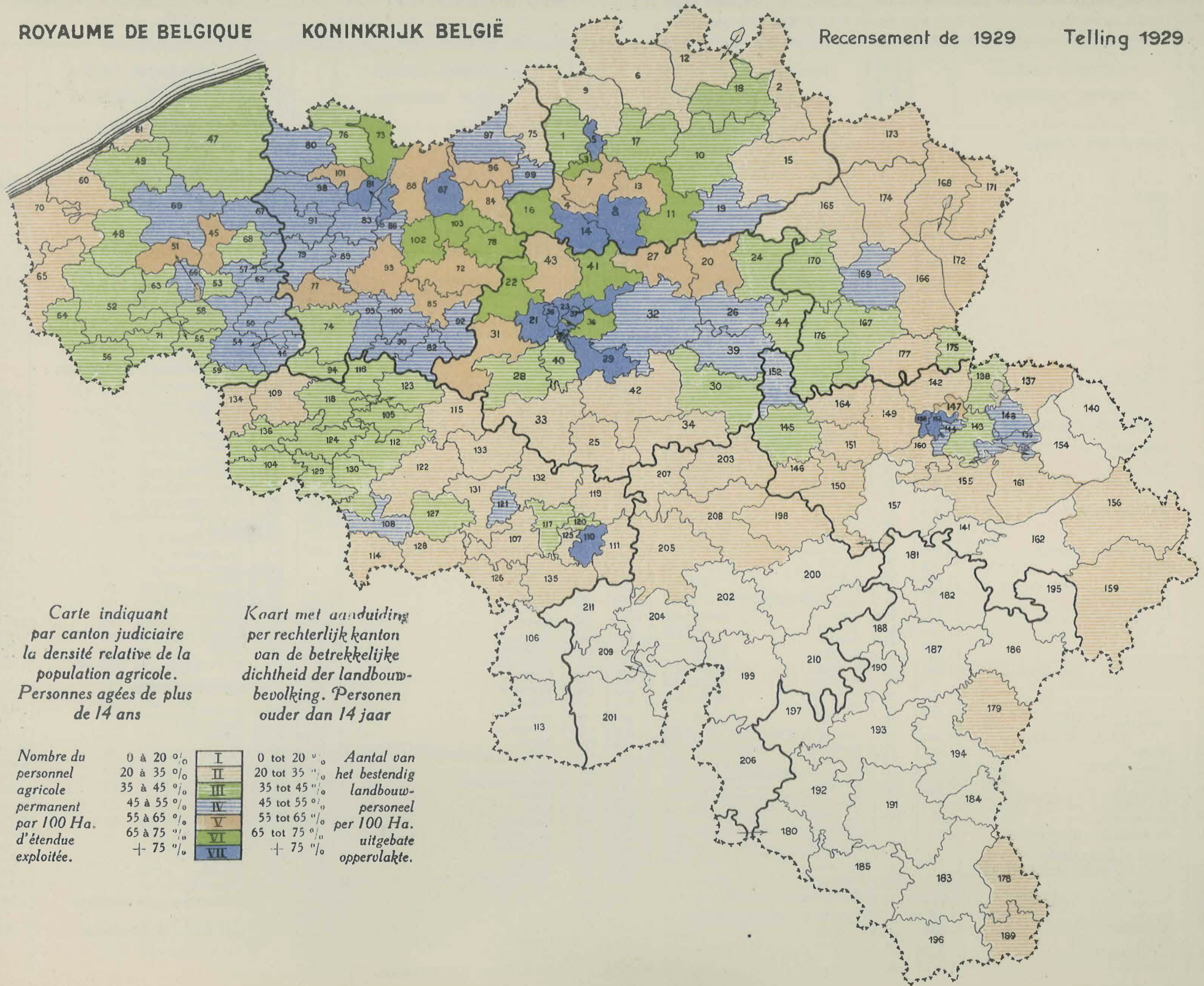
Volgnummer Numéro d'ordre	RECHTERLIJK KANTON CANTON JUDICIAIRE	Per 100 Ha. Par 100 Ha.	Volgnummer Numéro d'ordre	RECHTERLIJK KANTON CANTON JUDICIAIRE	Per 100 Ha. Par 100 Ha.	Volgnummer Numéro d'ordre	RECHTERLIJK KANTON CANTON JUDICIAIRE	Per 100 Ha. Par 100 Ha.	Volgnummer Numéro d'ordre	RECHTERLIJK KANTON CANTON JUDICIAIRE	Per 100 Ha. Par 100 Ha.
	ANTWERPEN - ANVERS									LIMBURG - LIMBOURG	
1	Antwerpen	43,5	52	Ieper	35,1	107	Binche	32,3			
2	Arendonk	30,0	53	Izegem	40,1	108	Boussu	53,4	165	Beringen	34,8
3	Berchem	71,9	54	Kortrijk	48,1	109	Celles	32,6	166	Bilzen	33,9
4	Boom	61,4	55	Meenen	36,1	110	Charleroi	81,3	167	Borgloon	39,2
5	Borgerhout	83,3	56	Meesen	36,5	111	Châtelet	30,4	168	Bree	31,4
6	Brecht	32,6	57	Meulebeke	45,3	112	Chièvres	38,6	169	Hasselt	46,7
7	Kontich	58,3	58	Moersele	39,3	113	Chimay	13,6	170	Herk-de-Stad	42,1
8	Duffel	94,2	59	Moeskroen	40,6	114	Dour	31,6	171	Maaseik	32,5
9	Ekeren	28,9	60	Nieuwpoort	29,6	115	Edingen - Enghien	31,1	172	Mechelen	32,1
10	Herentals	39,3	61	Oostende	33,6	116	Flobecq	38,3	173	Neerpelt	31,8
11	Heist-op-den-Berg	74,9	62	Oostrozebeke	46,6	117	Fontaine l'Evêque	37,8	174	Peer	30,7
12	Hoogstraten	31,5	63	Passchendale	43,4	118	Frasnes-lez-Buissenal	38,3	175	Zichen-Sussen-Bolder	38,9
13	Lier	60,6	64	Poperinge	43,5	119	Gosselies	29,3	176	Sint-Truiden	35,5
14	Mechelen	79,4	65	Roesbrugge-Haringe	34,1	120	Jumet	40,6	177	Tongeren	34,8
15	Mol	33,1	66	Roeselare	49,4	121	La Louvière	49,0		De Provincie - La Province	35,4
16	Puurs	70,8	67	Ruiselede	46,5	122	Lens	30,3		LUXEMBOURG - LUXEMBURG	
17	Zandhoven	36,7	68	Tielt	39,9	123	Lessines	42,2	178	Arlon	22,4
18	Turnhout	39,4	69	Torhout	52,8	124	Leuze	38,2	179	Bastogne	21,0
19	Westerloo	46,8	70	Veurne	25,2	125	Marchienne-au-Pont	33,3	180	Bouillon	11,1
	De Provincie - La Province	45,2	71	Wervik	40,6	126	Merbes-le-Château	22,3	181	Durbuy	18,3
				De Provincie - La Province	40,2	127	Mons	41,5	182	Erezée	16,2
				OOST-VLAANDEREN		128	Pâturages	26,1	183	Etalle	13,5
				FLANDRE ORIENTALE		129	Peruwelz	36,4	184	Fauvillers	17,0
20	Aarschot	55,5	72	Aalst	64,0	130	Quevaucamps	37,2	185	Florenville	14,6
21	Anderlecht	93,8	73	Assenede	65,7	131	Rœulx	30,0	186	Houffalize	19,2
22	Assche	69,0	74	Oudenaarde	43,6	132	Seneffe	27,3	187	La Roche-en-Ardenne	15,4
23	Bruxelles-Brussel	209,7	75	Beveren	32,5	133	Soignies	22,9	188	Marche	14,7
24	Diest	44,7	76	Kaprijke	37,8	134	Templeuve	33,4	189	Messancy	28,8
25	Genappe	20,1	77	Kruishoutem	55,6	135	Thuin	27,7	190	Nassogne	13,0
26	Glabbeek-Zuurbemde	51,9	78	Dendermonde	68,4	136	Tournai	42,3	191	Nassogne	13,0
27	Haacht	64,8	79	Deinze	47,5		La Provincie - De Provincie	30,9	192	Neufchâteau	19,3
28	Halle	37,4	80	Eekloo	50,8		LIEGE - LUIK		193	Paliseul	14,5
29	Ixelles-Elsene	78,5	81	Evergem	80,1	137	Aubel	34,0	194	Saint-Hubert	13,0
30	Jodoigne	40,9	82	Geerardsbergen	46,3	138	Dalhem	38,9	195	Sibret	19,6
31	Sint Kwintens Lennik	55,7	83	Gent	46,2	139	Dison	50,6	196	Vielsalm	19,6
32	Leuven	54,5	84	Hamme	61,9	140	Eupen	17,1	197	Virton	16,4
33	Nivelles	24,9	85	Herzele	56,2	141	Ferrières	17,4		Wellin	12,0
34	Perwez	31,9	86	Ledeberg	51,8	142	Fexhe-Slins	31,8		La Provincie - De Provincie	16,6
35	Saint-Gilles - Sint Gillis	17,2	87	Lokeren	76,3	143	Fléron	40,7		NAMUR - NAMEN	
36	St-Josse-ten-Noode		88	Loochristi	61,0	144	Grivegnée	48,1	198	Andenne	20,8
	St-Joost-ten-Noode	72,0	89	Nazareth	54,8	145	Hannut	40,8	199	Beauraing	10,6
37	Schaerbeek - Schaarbeek	115,8	90	Nederbrakel	53,8	146	Héron	28,1	200	Ciney	14,9
38	Molenbeek St-Jean		91	Nevele	45,0	147	Herstal	61,6	201	Couvin	10,3
	St-Jans Molenbeek	115,0	92	Ninove	53,6	148	Herve	45,2	202	Dinant	13,3
39	Tienen	48,9	93	Oosterzele	58,6	149	Hollogne-aux-Pierres	33,2	203	Eghezée	26,9
40	Uccle - Ukkel	43,3	94	Ronse	35,7	150	Huy	24,6	204	Florennes	13,5
41	Vilvoorde	71,4	95	Sint-Maria-Horebeke	53,5	151	Jehay-Bodegnée	31,0	205	Fosse	21,8
42	Wavre	27,6	96	Sint-Niklaas	61,2	152	Landen	47,2	206	Gedinne	14,5
43	Wolvertem	61,0	97	Sint-Gillis-Waas	49,7	153	Liège	169,0	207	Gembloux	27,1
44	Zoutleeuw	36,9	98	Zomergem	48,2	154	Limbourg	19,0	208	Namur	22,3
	De Provincie - La Provincie	47,6	99	Temsche	48,9	155	Louveigné	24,4	209	Philippeville	13,0
			100	Zottegem	50,5	156	Malmédy	20,5	210	Rochefort	13,2
	WEST-VLAANDEREN		101	Waarschoot	57,9	157	Nandrin	17,2	211	Walcourt	18,2
	FLANDRE OCCIDENTALE		102	Wetteren	68,7	158	Saint-Nicolas	130,7		La Provincie - De Provincie	16,8
45	Ardoie	57,4	103	Zele	70,0	159	Saint-Vith	20,8		HET RIJK - LE ROYAUME	32,7
46	Avelgem	47,3		De Provincie - La Provincie	53,8	160	Seraing	23,7			
47	Brugge	37,8		HAINAUT - HENEGOUWEN		161	Spa	22,2			
48	Diksmuide	38,9				162	Stavelot	17,7			
49	Gistel	37,5	104	Antoing	36,9	163	Verviers	48,6			
50	Harelbeke	51,1	105	Ath	38,0	164	Waremme	32,1			
51	Hooglede	55,1	106	Beaumont	16,0		La Provincie - De Provincie	26,6			

ROYAUME DE BELGIQUE

KONINKRIJK BELGIË

Recensement de 1929

Telling 1929



Carte indiquant
par canton judiciaire
la densité relative de la
population agricole.
Personnes âgées de plus
de 14 ans

Kaart met aanduiding
per rechterlijk kanton
van de betrekkelijke
dichtheid der landbouw-
bevolking. Personen
ouder dan 14 jaar

Nombre du
personnel
agricole
permanent
par 100 Ha.
d'étendue
exploitée.

0 à 20 %
20 à 35 %
35 à 45 %
45 à 55 %
55 à 65 %
65 à 75 %
+ 75 %

I
II
III
IV
V
VI
VII

0 tot 20 %
20 tot 35 %
35 tot 45 %
45 tot 55 %
55 tot 65 %
65 tot 75 %
+ 75 %

Aantal van
het bestendig
landbouw-
personeel
per 100 Ha.
uitgebate
opperlakte.

VERMENIGVULDIGERS te gebruiken om de procenten der uitgebete oppervlakte voorkomend op de legende, om te zetten in procenten der betaalde oppervlakte.

MULTIPLICATEURS à utiliser pour transposer les pourcentages de l'étendue exploitée figurant sur les légendes en pourcent de l'étendue cultivée.

Volgnummer Numéro d'ordre	RECHTERLIJK KANTON CANTON JUDICIAIRE	Volgnummer Numéro d'ordre	RECHTERLIJK KANTON CANTON JUDICIAIRE	Volgnummer Numéro d'ordre	RECHTERLIJK KANTON CANTON JUDICIAIRE	Volgnummer Numéro d'ordre	RECHTERLIJK KANTON CANTON JUDICIAIRE	
	ANTWERPEN - ANVERS							
1	Antwerpen	1,005	52 Ieper	1,021	107 Binche	1,221	LIMBURG - LIMBOURG	
2	Arendonk	1,558	53 Izegem	1,006	108 Boussu	1,061	165 Beringen	1,451
3	Berchem	1,068	54 Kortrijk	1,008	109 Celles	1,020	166 Eilzen	1,345
4	Boom	1,018	55 Meenen	1,005	110 Charleroi	1,286	167 Borgloon	1,031
5	Borgerhout	1,008	56 Meesen	1,028	111 Châtelet	1,317	168 Bree	1,408
6	Brecht	1,344	57 Meulebeke	1,003	112 Chièvres	1,040	169 Hasselt	1,105
7	Kontich	1,041	58 Moorsele	1,011	113 Chimay	1,823	170 Herk-de-Stad	1,065
8	Duffel	1,083	59 Moeskroen	1,004	114 Dour	1,081	171 Maaseik	1,248
9	Ekeren	1,343	60 Nieuwpoort	1,001	115 Edingen - Enghien	1,087	172 Mechelen	1,768
10	Herentals	1,368	61 Oostende	1,029	116 Flobecq	1,122	173 Neerpelt	1,627
11	Heist-op-den-Berg	1,074	62 Oostroozebeke	1,009	117 Fontaine l'Evêque	1,102	174 Peer	1,554
12	Hoogstraeten	1,220	63 Passchendale	1,033	118 Franses-lez-Buissenal	1,080	175 Zichen-Sussen-Bolder	1,017
13	Lier	1,042	64 Poperinge	1,014	119 Gosselies	1,031	176 Sint-Truiden	1,036
14	Mechelen	1,021	65 Roesbrugge-Haringe	1,025	120 Jumet	1,056	177 Tongeren	1,019
15	Mol	1,304	66 Roeselare	1,006	121 La Louvière	1,126	De Provincie - La Province	1,247
16	Puurs	1,073	67 Ruiselede	1,102	122 Lens	1,141	LUXEMBOURG - LUXEMBURG	
17	Zandhoven	1,395	68 Tielt	1,002	123 Lessines	1,068	178 Arlon	1,482
18	Turnhout	1,413	69 Torhout	1,069	124 Leuze	1,057	179 Bastogne	1,382
19	Westerloo	1,246	70 Veurne	1,009	125 Marchienne-au-Pont	1,324	180 Bouillon	3,120
	De Provincie - La Province	1,250	71 Wervik	1,021	126 Merbes-le-Château	1,109	181 Durbuy	1,531
	BRABANT			1,028	127 Mons	1,226	182 Erezée	2,231
			OOST-VLAANDEREN		128 Pâturages	1,096	183 Etalle	2,214
			FLANDRE ORIENTALE		129 Peruwelz	1,129	184 Fauvillers	1,403
20	Aarschot	1,174	72 Aalst	1,041	130 Quevaucamps	1,220	185 Florenville	2,547
21	Anderlecht	1,017	73 Assenede	1,010	131 Rœulx	1,091	186 Houffalize	1,810
22	Assche	1,035	74 Oudenaarde	1,048	132 Senefte	1,053	187 La Roche-en-Ardenne	2,502
23	Bruxelles-Brussel	1,015	75 Beveren	1,001	133 Soignies	1,061	188 Marche	1,667
24	Diest	1,095	76 Kaprijke	1,029	134 Templeuve	1,027	189 Messancy	1,265
25	Genappe	1,127	77 Kruishoutem	1,014	135 Thuin	1,286	190 Nassogne	2,383
26	Glabbeek-Zuurbemde	1,090	78 Dendermonde	1,039	136 Tournai	1,057	191 Neufchâteau	1,624
27	Haacht	1,226	79 Deinze	1,019	La Provincie - De Provincie	1,167	192 Paliseul	2,051
28	Halle	1,082	80 Eekloo	1,078	LIEGE - LUK		193 Saint-Hubert	2,511
29	Ixelles-Elsene	1,695	81 Evergem	1,005	137 Aubel	1,119	194 Sibret	1,443
30	Jodoigne	1,025	82 Geerardsbergen	1,052	138 Dalhem	1,058	195 Vielsalm	2,024
31	Sint Kwintens Lennik	1,024	83 Gent	1,014	139 Dison	1,043	196 Virton	1,730
32	Leuven	1,241	84 Hamme	1,067	140 Eupen	2,048	197 Wellin	2,804
33	Nivelles	1,076	85 Herzele	1,033	141 Ferrières	1,908	La Provincie - De Provincie	1,915
34	Perwez	1,027	86 Ledeberg	1,019	142 Fexhe-Sluis	1,009	NAMUR - NAMEN	
35	Saint-Gilles - Sint Gillis	1,000	87 Ledeborg	1,008	143 Fexhe-Sluis	1,009	198 Andenne	1,248
36	St-Josse-ten-Noode		88 Lokeren	1,073	144 Fléron	1,129	199 Beauraing	1,752
	St-Joost-ten-Noode	1,131	89 Loochristi	1,073	145 Grivegnée	1,627	200 Ciney	1,302
37	Schaerbeek - Scharbeek	1,074	90 Nazareth	1,037	146 Hannut	1,026	201 Couvin	2,648
38	Molenbeek St-Jean		91 Nederbrakel	1,019	147 Héron	1,160	202 Dinant	1,418
	St-Jans Molenbeek	1,085	92 Nevele	1,083	148 Herstal	1,071	203 Eghezée	1,047
39	Tienen	1,027	93 Ninove	1,021	149 Herve	1,004	204 Florennes	1,570
40	Uccle - Ukkel	1,351	94 Oosterzele	1,068	150 Hollogne-aux-Pierres	1,020	205 Fosse	1,500
41	Vilvoorde	1,132	95 Ronse	1,092	151 Huy	1,371	206 Gedinne	2,542
42	Wavre	1,265	96 Sint-Maria-Horebeke	1,020	152 Jehay-Bodegnée	1,057	207 Gembloux	1,060
43	Wolvertem	1,050	97 Sint-Niklaas	1,116	153 Landen	1,005	208 Namur	1,328
44	Zoutleeuw	1,013	98 Sint-Gillis-Waas	1,048	154 Liège	1,005	209 Philippeville	1,831
	De Provincie - La Province	1,112	99 Zomergem	1,113	155 Limbourg	2,030	210 Rochefort	1,736
	WEST-VLAANDEREN		100 Temsche	1,025	156 Louveigné	1,643	211 Walcourt	1,247
	FLANDRE OCCIDENTALE		101 Zottegem	1,033	157 Malmédy	1,813	La Provincie - De Provincie	1,508
45	Ardooie	1,054	102 Waarschoot	1,095	158 Nandrin	1,388	HET RIJK - LE ROYAUME	1,283
46	Avelgem	1,014	103 Wetteren	1,030	159 Saint-Nicolas	1,000		
47	Brugge	1,068	104 Zele	1,027	160 Saint-Vith	1,687		
48	Diksmuide	1,026			161 Seraing	1,866		
49	Gistel	1,002	De Provincie - La Provincie	1,044	162 Spa	1,938		
50	Harelbeke	1,004	HAINAUT - HENEGOUWEN		163 Stavelot	2,178		
51	Hooglede	1,013	104 Antoing	1,172	164 Verviers	1,107		
			105 Ath	1,036		1,006		
			106 Beaumont	1,505		1,417		

PLANCHES CONTENUES DANS L'ATLAS

1. Froment
2. Seigle
3. Orge
4. Avoine
5. Céréales
6. Féveroles
7. Pois secs
8. Lin
9. Tabac
10. Betteraves sucrières
11. Chicorée à café
12. Houblon
13. Plantes industrielles
14. Betteraves fourragères
15. Carottes, navets et choux fourragers
16. Pommes de terre tardives
17. Pommes de terre hâtives
18. Trèfles
19. Prairies et vergers
20. Plantes potagères en plein air
21. Plantes potagères sous châssis
22. Choux-fleurs
23. Pois verts
24. Witloof
25. Asperges
26. Fraises
27. Tomates
28. Cultures de fleurs
29. Cultures fruitières
30. Pépinières
31. Cultures dérobées
32. Serres
33. Chevaux agricoles
34. Bovins
35. Vaches laitières
36. Porcs
37. Caprins
38. Moutons
39. Lapins
40. Poules
41. Mais et farine de manioc
42. Aliments concentrés à base d'albumine
43. Mélanges alimentaires
44. Engrais azotés
45. Engrais phosphatés
46. Engrais potassiques
47. Engrais composés
48. Amendements
49. Bois
50. Propriétés boisés : % appartenant à des particuliers
51. Terres incultes : % appartenant à des particuliers
52. Exploitations agricoles % en faire valoir direct
53. Total du personnel agricole permanent
54. Multiplicateurs

KAARTEN VOORKOMEND IN DEN ATLAS

- Tarwe
Rogge
Gerst
Haver
Graangewassen
Paardeboonen
Droge erwten
Vlas
Tabak
Suikerbieten
Cichorei
Hop
Nijverheidsplanten
Voederbieten
Wortelen, rapen en voederkoolen
Late aardappelen
Vroege aardappelen
Klavers
Weiden en boomgaarden
Moesplanten in open lucht
Moesplanten onder glas
Bloemkoolen
Groene erwten
Witloof
Asperges
Aardbeziën
Tomaten
Bloementeelt
Fruitteelt
Kwekerijen
Nateelten
Serren
Landbouwpaarden
Rundvee
Melkkoeien
Varkens
Geitenras
Schapen
Konijnen
Hennen
Mais en maniokmeel
Eiwithoudende krachtvoerders
Voedermengsels
Stikstofmesten
Phosphormesten
Potaschmesten
Samengestelde meststoffen
Verbeteringsmiddelen
Bosschen
Bosschen % toebehoorend aan particulieren
Woeste gronden % toebehoorend aan particulieren
Landbouwwitbatingen % in-eigen exploitatie
Totaal bestendig landbouw personeel
Vermenigvuldigers

